Provincia di Potenza

Comune di Castelluccio Inferiore
Fg.57

Comune di Castelluccio Inferiore Fg.59

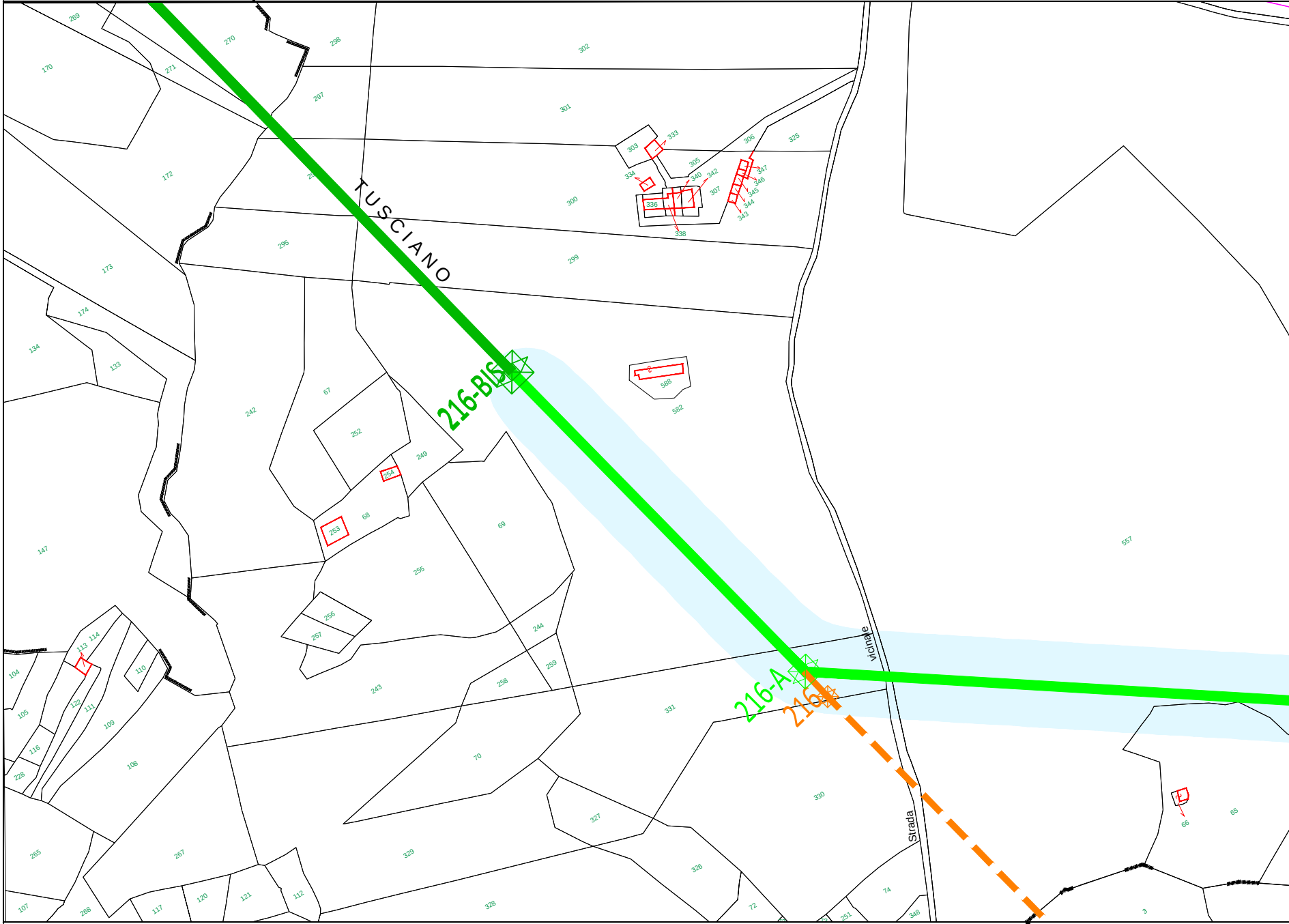
216-BIS
216-A
216
TUSCIANO
Strada vicinale
269
170
270
271
298
297
302
301
303
333
306
325
305
334
340
342
347
346
345
344
343
307
336
338
300
172
295
299
173
174
134
133
588
582
242
67
252
249
254
68
253
69
147
255
256
257
244
104
113
114
110
259
258
243
331
105
122
111
109
116
228
108
557
70
330
66
65
265
267
327
329
326
107
268
117
120
121
112
328
72
74
251
348
3

Comune di Castelluccio Inferiore Fg.59

Provincia di Potenza

Comune di Laino Bo

Provincia di Cosenza

Comune di Castelluccio Inferiore Fg.60 | Comune di Laino Borgo Fg.20

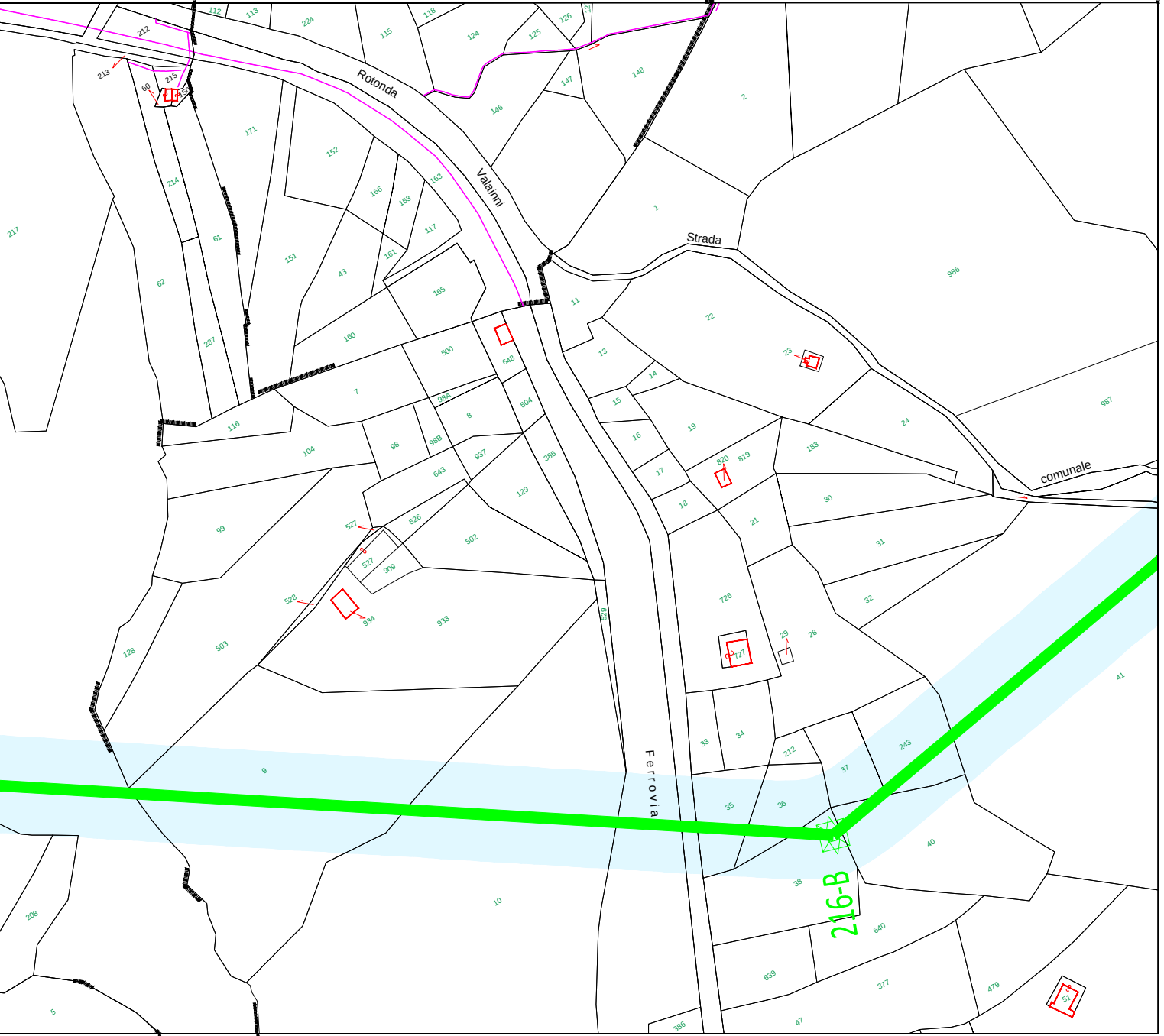
Rotonda
Valainni
Strada
comunale
Ferrovia
216-B
212
213
60
215
171
152
166
153
163
117
161
151
43
165
160
7
500
648
984
8
504
988
937
385
116
104
98
643
129
217
214
61
62
287
99
527
526
502
909
528
934
933
128
503
9
10
208
5
386
47
639
377
479
51
640
38
40
37
243
36
35
33
34
212
41
726
727
29
28
32
31
30
21
18
17
16
15
14
13
11
22
23
19
820
819
183
24
987
986
1
2
148
147
146
125
126
124
118
115
113
112
224

Rgo Fg.19 | Castelluccio Inf. Fg.59 | Comune di Laino Borgo Fg.20

Provincia di Cosenza

LEGEND

INTERVETO 1: VARIANTE 220 kV VERSO

ELETTRODOTTO 220 kV ROTONDA - TUS

DEMOLIZIONI

PROIEZIONE A TERRA DELLA FASCIA DI

RECETTORI

Quadro di unione Impianti

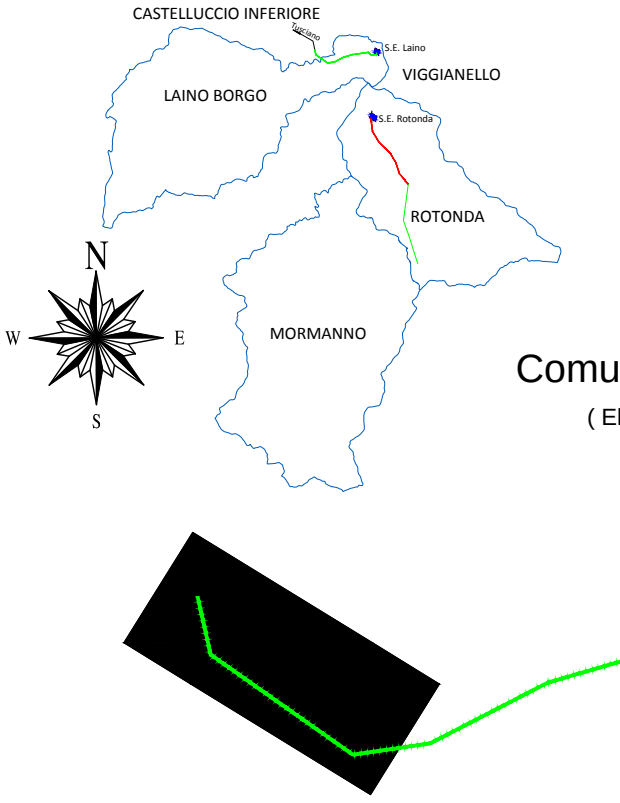
CASTELLUCCIO INFERIORE
Tusciano
S.E. Laino
VIGGIANELLO
LAINO BORGO
S.E. Rotonda
ROTONDA
MORMANNO
N
W
E
S

Comu

(El

A

S/E LAINO —

SCIANO —

- - - - - - - - - - - -

RISPETTO ▨

○ xx_nome

Quadro di unione

ne di Castelluccio Inferiore

lettrodotto aereo 220 kV da realizzare)



NB: Il sostegno rappresentato in planimetria è da intendersi come un simbolo necessario solamente all'individuazione del centro picchetto; non rappresenta pertanto l'effettiva area di ingombro.

REVISIONI					
00	29/10/2014	PRIMA EMISSIONE	E.Tapolin REA-APRI_CS	N. Speranza REA-APRI_CS	R. Cirrincione REA-APRI_CS
N.	DATA	DESCRIZIONE	ELABORATO	VERIFICATO	APPROVATO

TIPOLOGIA DELL'ELABORATO	CODIFICA DELL'ELABORATO	Terna Rete Italia TERNA GROUP
Planimetria	DE10024F_ACSC0071	

PROGETTO	TITOLO
TE FR 10 024	RAZIONALIZZAZIONE RETE ALTA TENSIONE AREA PARCO DEL POLLINO OTTEMPERANZA PRESCRIZIONE N. 1 del decreto DEC/VIA/3062 del 19.06.1998 INTERVENTO 1 Variante aerea linea 220 kV della Rotonda - Tusciano verso la SE Laino Planimetria Catastale con DPA - Comune di Castelluccio Inf (PZ)
RICAVATO DAL DOC. TERNA	
CLASSIFICAZIONE DI SICUREZZA	

NOME DEL FILE	SCALA CAD	FORMATO	SCALA	FOGLIO
DE10024F_ACSC0071_00.dwg	1 unità = 1 mt.		1:2.000	1 / 1

Questo documento contiene informazioni di proprietà Terna S.p.A. e deve essere utilizzato esclusivamente dal destinatario in relazione alle finalità per le quali è stato ricevuto. E' vietata qualsiasi forma di riproduzione o di divulgazione senza l'esplicito consenso di Terna S.p.A.

This document contains information proprietary to Terna S.p.A. and it will have to be used exclusively for the purposes for which it has been furnished. Whichever shape of spreading or reproduction without the written permission of Terna S.p.A. is prohibit.