Provincia di Potenza | Provincia di Cosenza

Comune di Castelluccio Inferiore Fg.59

Comune di Castelluccio Inferiore Fg.60

Comune di Laino Borgo Fg.20

Comune di Laino Borgo Fg.6

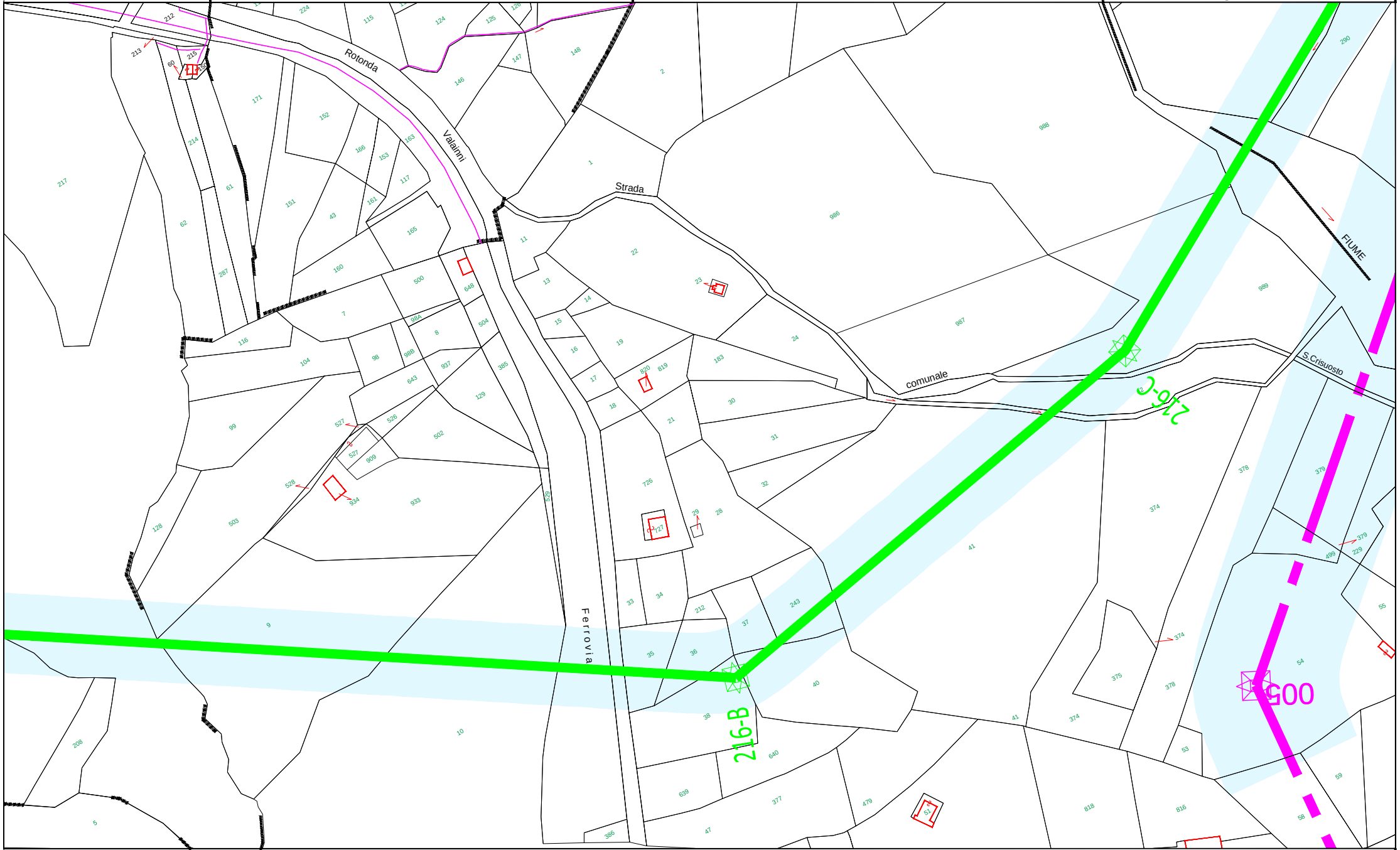
Rotonda
Valainni
Strada
comunale
S.Crisuosto
FIUME
Ferrovia
216-B
216-C
500
217
213
212
215
60
214
61
62
287
171
152
151
43
160
166
153
163
117
161
165
224
115
124
125
126
146
147
148
2
1
988
986
987
989
290
11
22
23
13
14
15
16
17
18
19
820
819
183
24
30
31
32
21
726
727
29
28
41
243
212
37
36
35
33
34
38
40
640
639
377
479
47
386
52
41
374
818
816
53
375
378
374
379
229
499
55
54
59
58
7
500
648
984
8
504
98
988
937
385
643
129
116
104
99
527
526
502
909
528
934
933
529
503
128
9
10
208
5

Comune di Laino Borgo Fg.19

Comune di Castelluccio Inferiore Fg.59

Comune di Laino Borgo Fg.20

Provincia di Cosenza | Provincia di Potenza | Provincia di Cosenza

Provincia di Potenza	Provincia di Cosenza	
Comune di Castelluccio Inferiore Fg.60	Comune di Laino Borgo Fg.1	Comune di Laino Borgo Fg.6

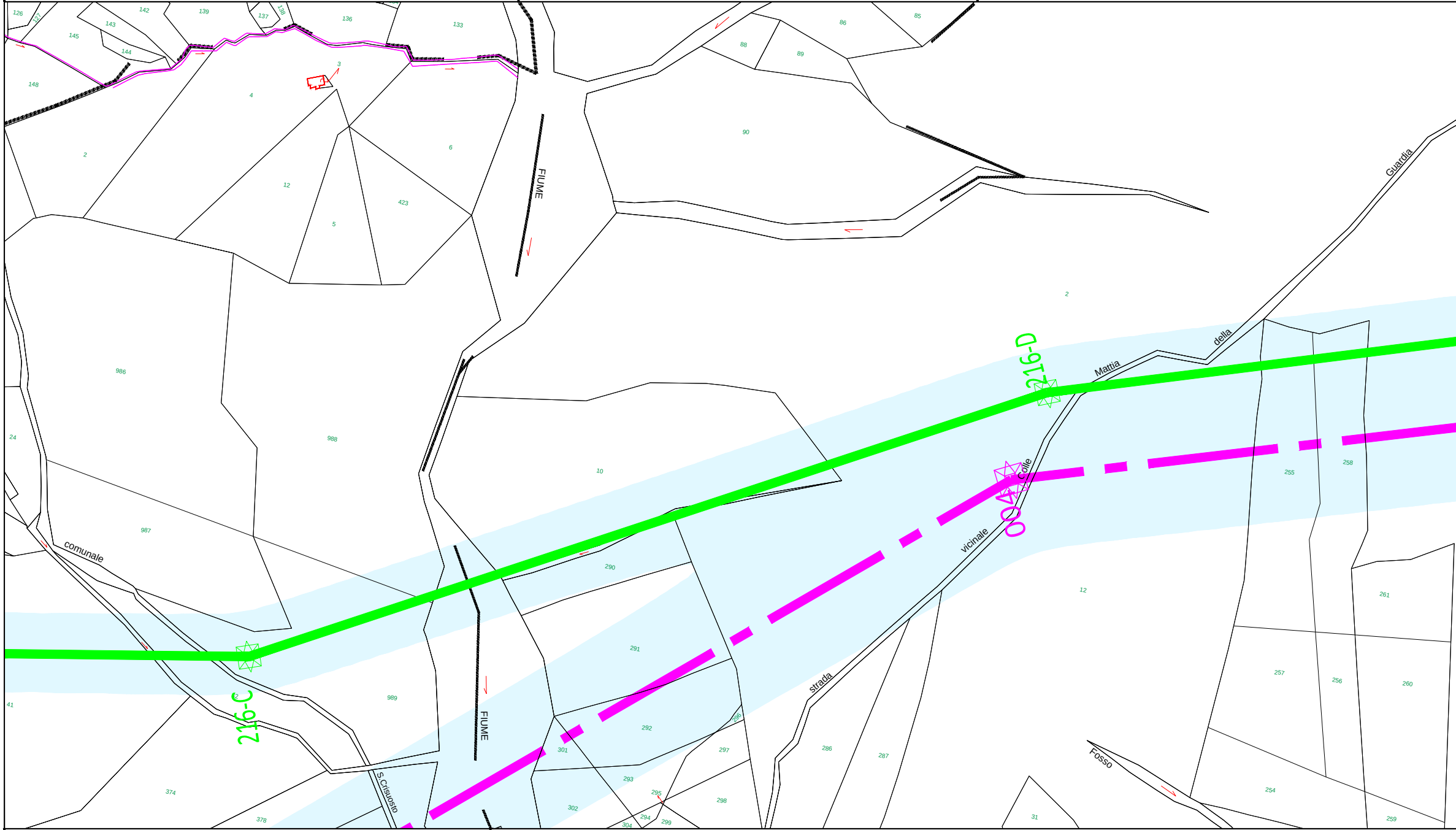
216-D
216-C
004
FIUME
FIUME
comunale
S.Crisuosto
strada
vicinale
Colle
Mattia
della
Guardia
Fosso
126
127
142
139
138
137
136
133
143
145
144
148
3
4
2
6
12
423
5
86
85
88
89
90
2
986
988
10
24
987
290
291
292
293
41
989
374
378
301
302
295
294
304
299
297
298
296
286
287
12
255
258
261
257
256
260
254
31
259

Comune di Laino Borgo Fg.20	Fg.6

Provin

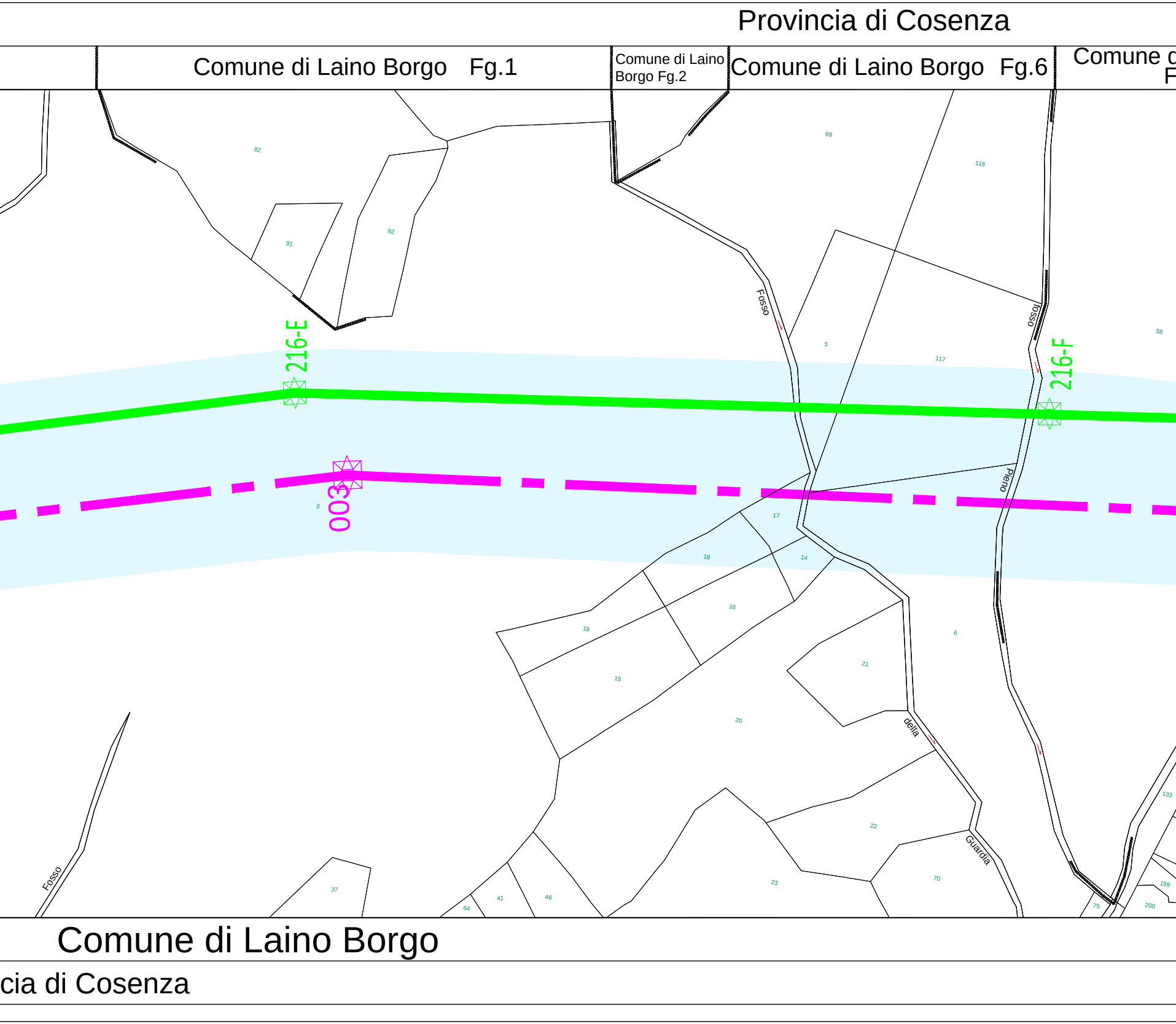
Provincia di Cosenza
Comune di Laino Borgo Fg.1
Comune di Laino Borgo Fg.2
Comune di Laino Borgo Fg.6
Comune d
F
82
91
92
69
116
5
117
58
Fosso
Fosso
Pleno
della
Guardia
Fosso
216-E
216-F
003
3
17
18
14
16
19
15
6
21
20
22
23
70
37
41
46
64
133
199
200
75
Comune di Laino Borgo
cia di Cosenza

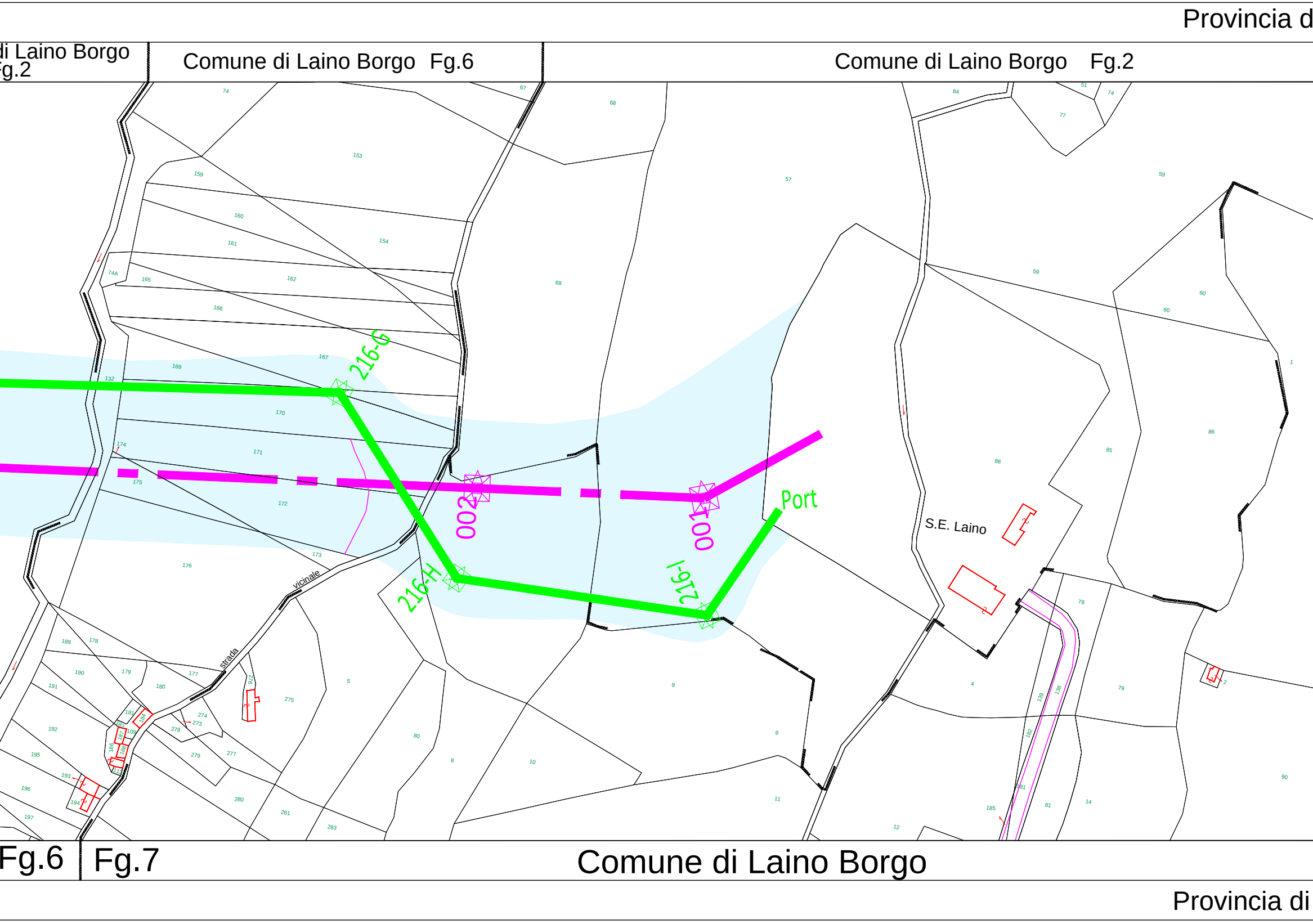
Provincia d
di Laino Borgo
Fg.2
Comune di Laino Borgo Fg.6
Comune di Laino Borgo Fg.2
216-G
216-H
216-I
002
100
Port
S.E. Laino
strada
vicinale
Fg.6
Fg.7
Comune di Laino Borgo
Provincia di

i Cosenza

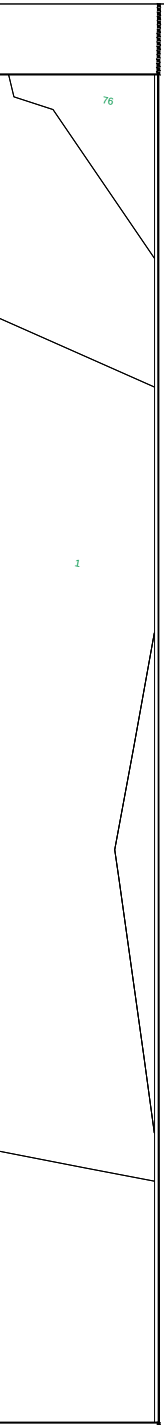

Fg.7

Cosenza

LEGENDA

INTERVETO 1: VARIANTE 220 kV VERSO S/E LAINO	━━━━
ELETTRODOTTO 220 kV ROTONDA - TUSCIANO	━━━━
ELETTRODOTTO 380 kV ESISTENTE	━ ╍ ━ ╍ ━
DEMOLIZIONI	╍╍╍╍╍╍
PROIEZIONE A TERRA DELLA FASCIA DI RISPETTO	🟦
RECETTORI	○ xx_nome

Quadro di unione Impianti

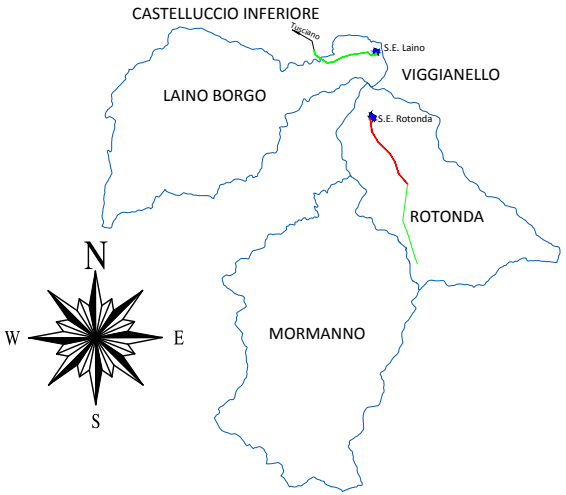

CASTELLUCCIO INFERIORE
Tusciano
S.E. Laino
VIGGIANELLO
LAINO BORGO
S.E. Rotonda
ROTONDA
MORMANNO
N
W
E
S

Quadro di unione Comune di Laino Borgo

(Elettrodotto aereo 220 kV da realizzare)



NB: Il sostegno rappresentato in planimetria è da intendersi come un simbolo necessario solamente all'indi
rappresenta pertanto l'effettiva area di ingombro.

REVISIONI				
	00	29/10/2014	PRIMA EMISSIONE	E.Tapolin REA-APRI_CS
	N.	DATA	DESCRIZIONE	ELABORATO

TIPOLOGIA DELL'ELABORATO	CODIFICA DELL'ELABORATO
Planimetria	DE10024F_ACSC0072
PROGETTO	TITOLO
TE FR 10 024	RAZIONALIZZAZIONE RETE ALTA TENSIONE ARE OTTEMPERANZA PRESCRIZIONE N. 1 del decreto DE INTERVENTO 1 Variante aerea linea 220 kV della Rotonda - Tusc Planimetria Catastale con DPA- Comune
RICAVATO DAL DOC. TERNA	
CLASSIFICAZIONE DI SICUREZZA	

NOME DEL FILE	SCALA CAD	FORMATO	SCALA
DE10024F_ACSC0072_00.dwg	1 unità = 1 mt.		1:2.000

Questo documento contiene informazioni di proprietà Terna S.p.A. e deve essere utilizzato esclusivamente dal destinatario
stato ricevuto. E' vietata qualsiasi forma di riproduzione o di divulgazione senza l'esplicito consenso di Terna S.p.A.

This document contains information proprietary to Terna S.p.A. and it will have to be used exclusively for the purposes for w
shape of spreading or reproduction without the written permission of Terna S.p.A. is prohibit.

viduazione del centro picchetto; non

N. Speranza REA-APRI_CS	R. Cirrincione REA-APRI_CS
VERIFICATO	APPROVATO

Terna
Rete Italia
TERNA GROUP

A PARCO DEL POLLINO

C/VIA/3062 del 19.06.1998

iano verso la SE Laino
di Laino Borgo (CS)

FOGLIO
1 / 1

in relazione alle finalità per le quali è

hich it has been furnished. Whichever