Provincia di Potenza

Comune di Rotonda Fg.1

Fg.4

Comune di Rotonda

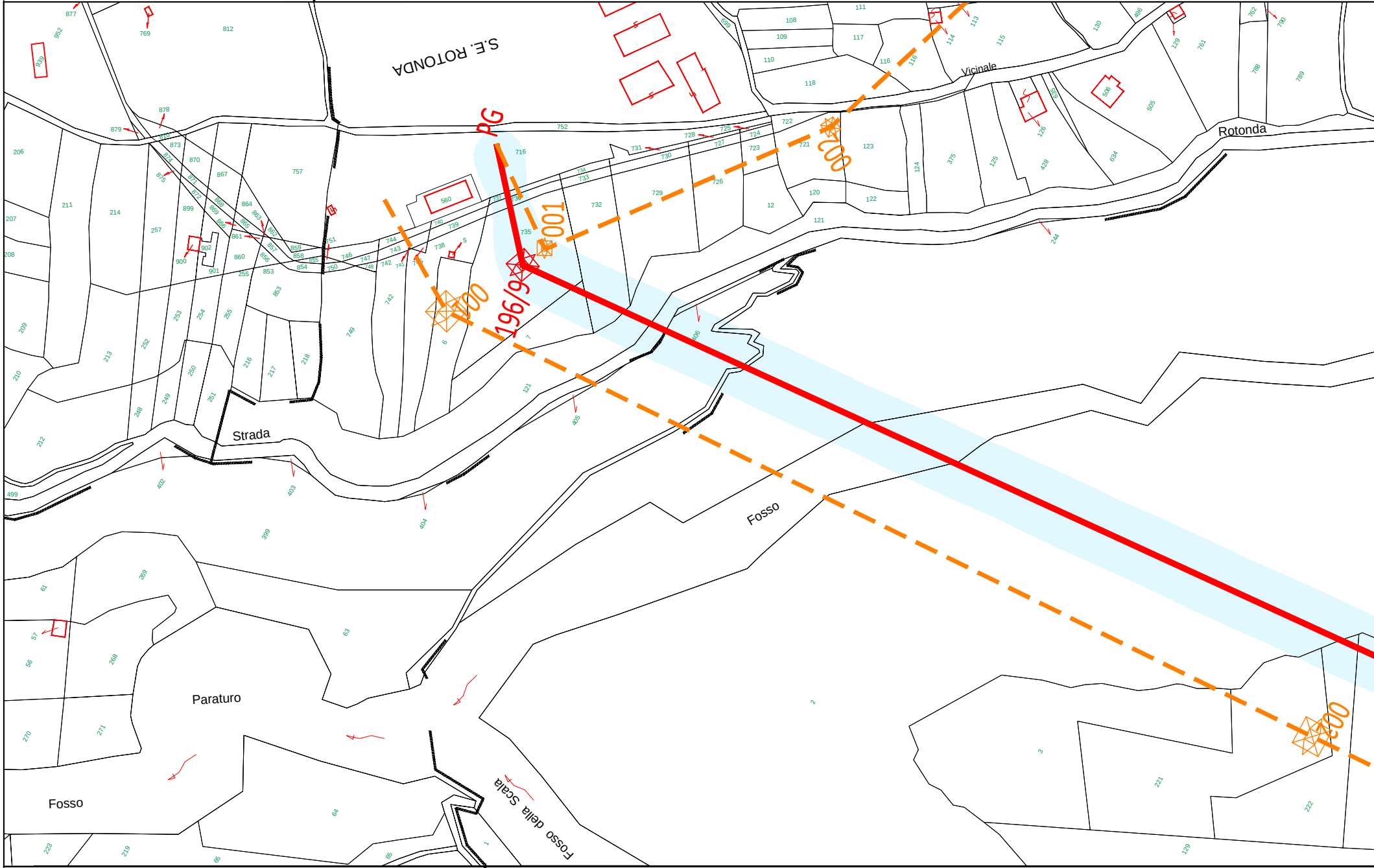
S.E. ROTONDA
PG
196/9
001
200
200
200
Vicinale
Rotonda
Strada
Fosso
Paraturo
Fosso
Fosso della Scala

Comune di Rotonda Fg.3

Fg.13

Fg.4 Fg.12

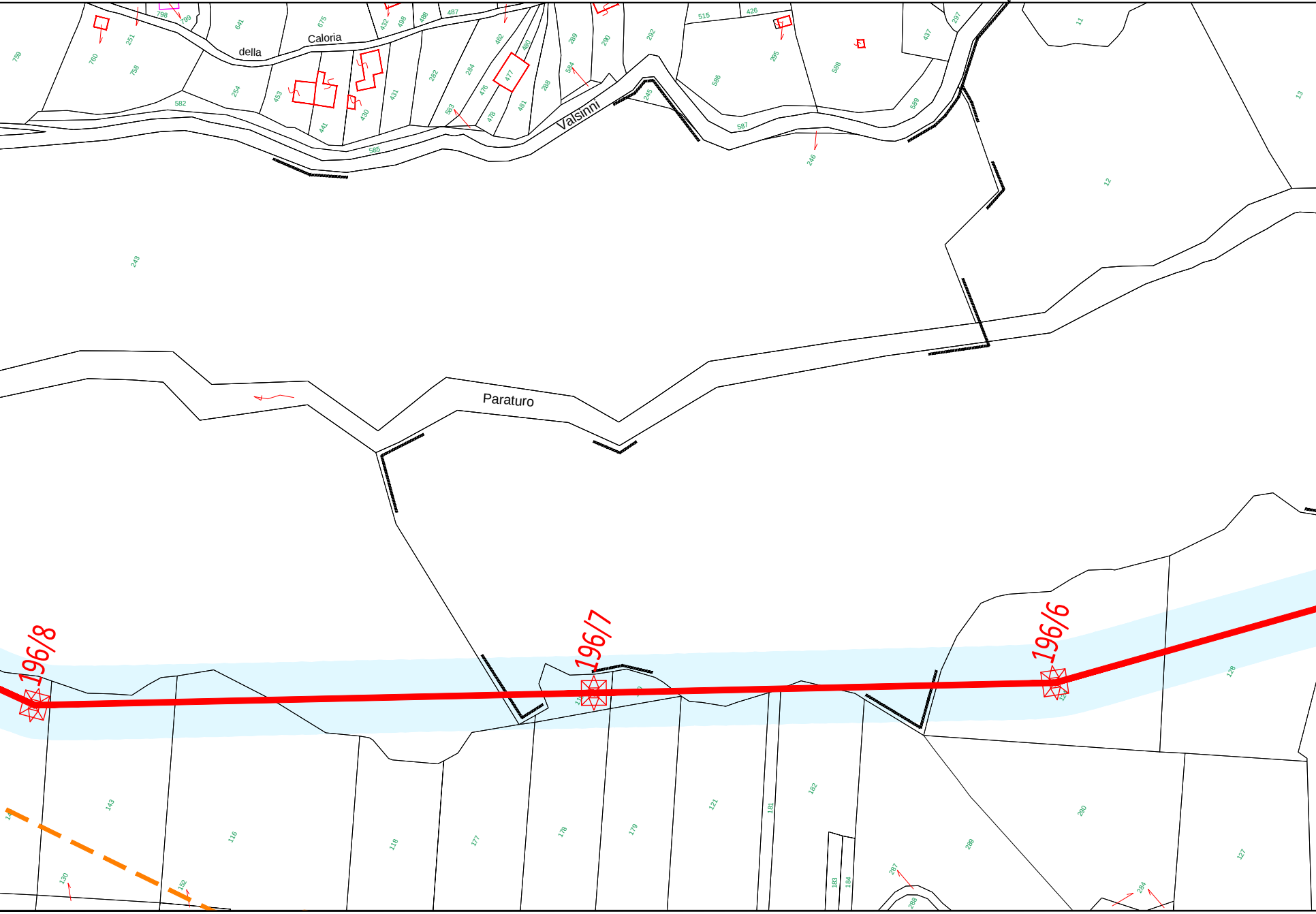
della
Caloria
Valsinni
Paraturo
196/8
196/7
196/6
243
582
585
586
587
588
589
12
13
11
128
127
143
116
118
177
178
179
121
181
182
183
184
289
290

Comune di Rotonda

Provincia di Poten

Comune di Rotonda

Fg.12 | Fg.16

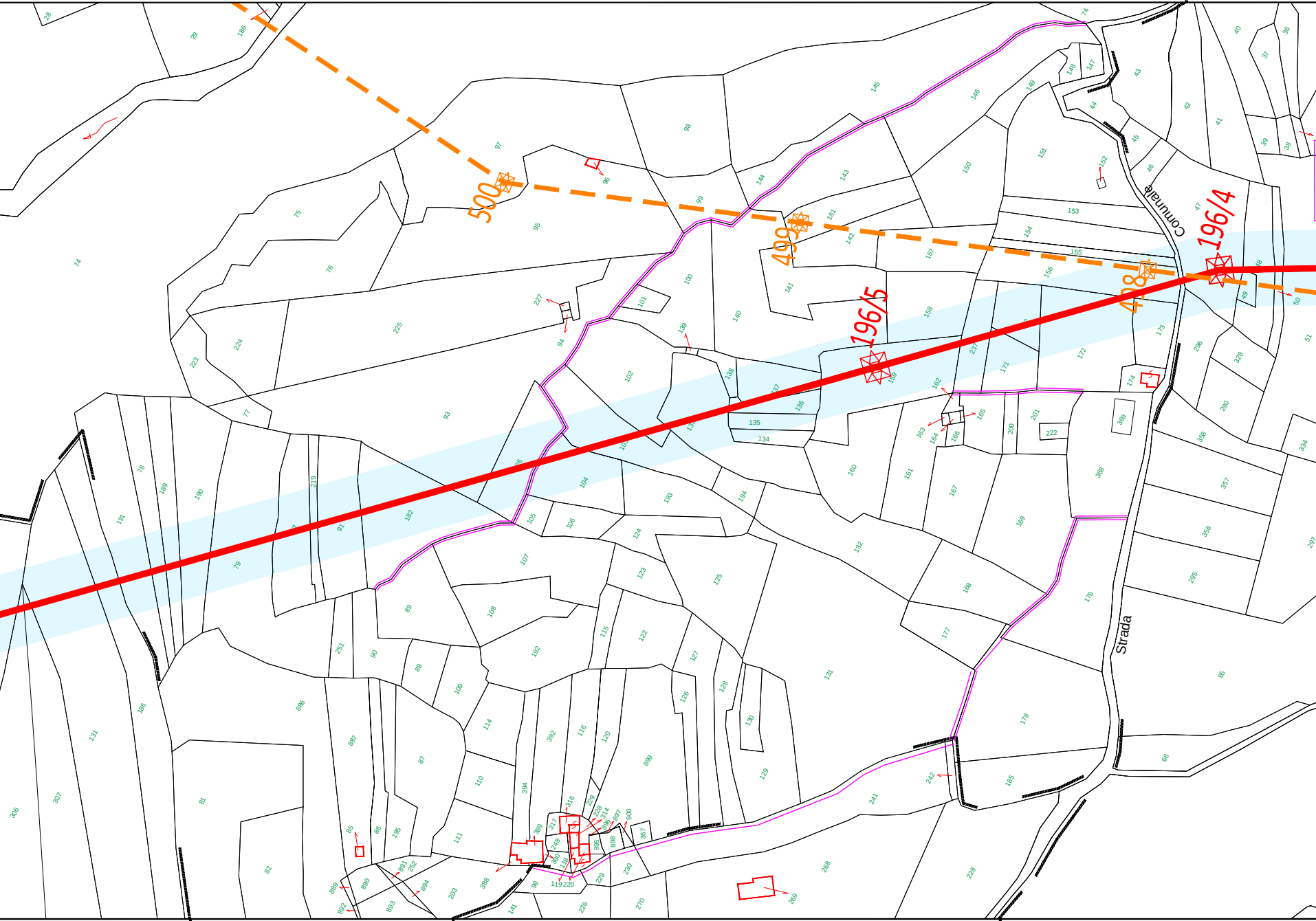
500
499
498
196/5
196/4
Strada
Comunale
135
134
153
155
222

Fg.13 | Comune di Rotonda Fg.12 | Comune di Rotonda Fg.13 | Fg.16

za

Comune di Rotonda

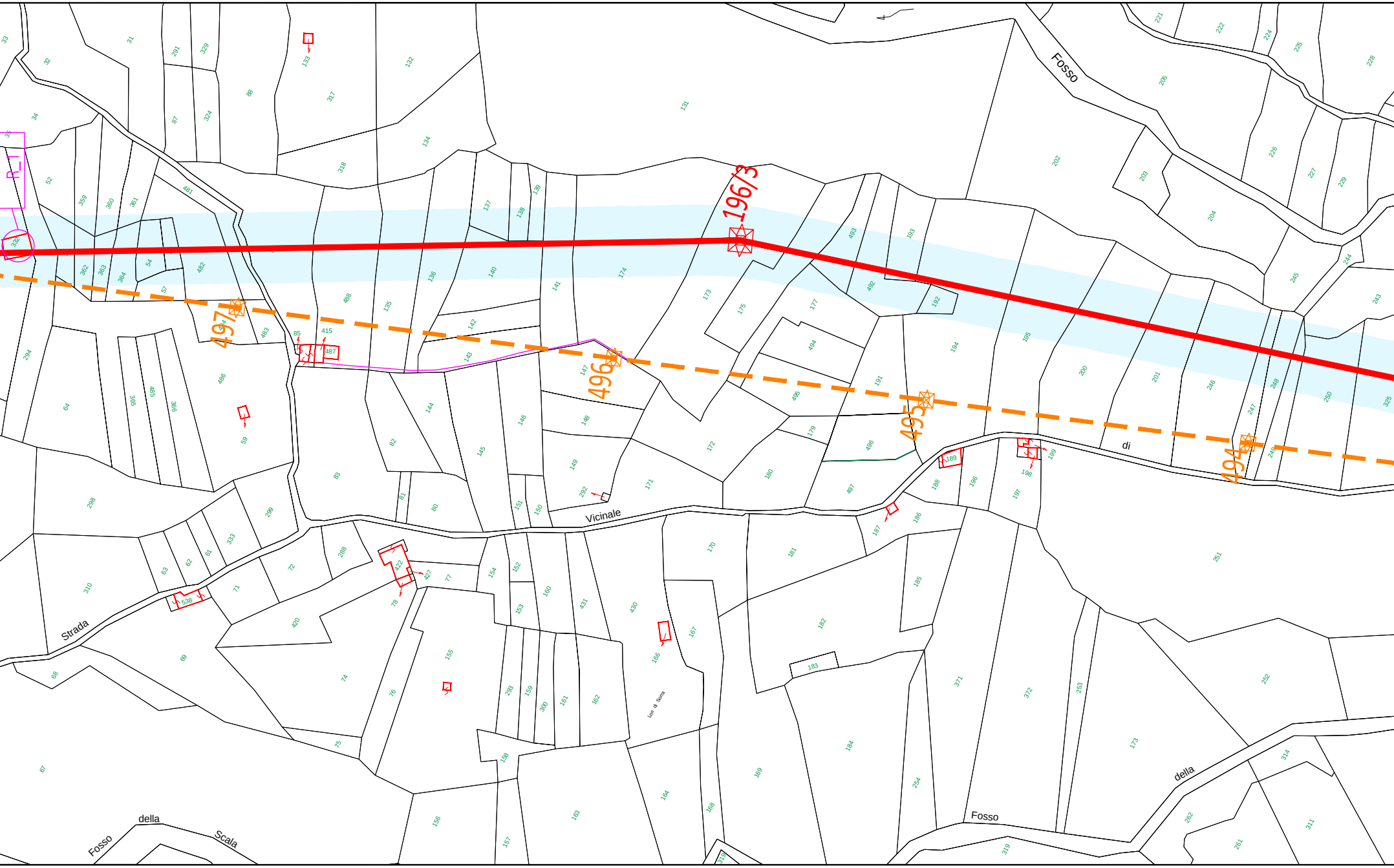
R_1
196/3
497
496
495
494
Fosso
Strada
Vicinale
di
della
Scala
Fosso
della
Fosso
Lori di Serra

Comune di Rotonda

Provincia di Potenza

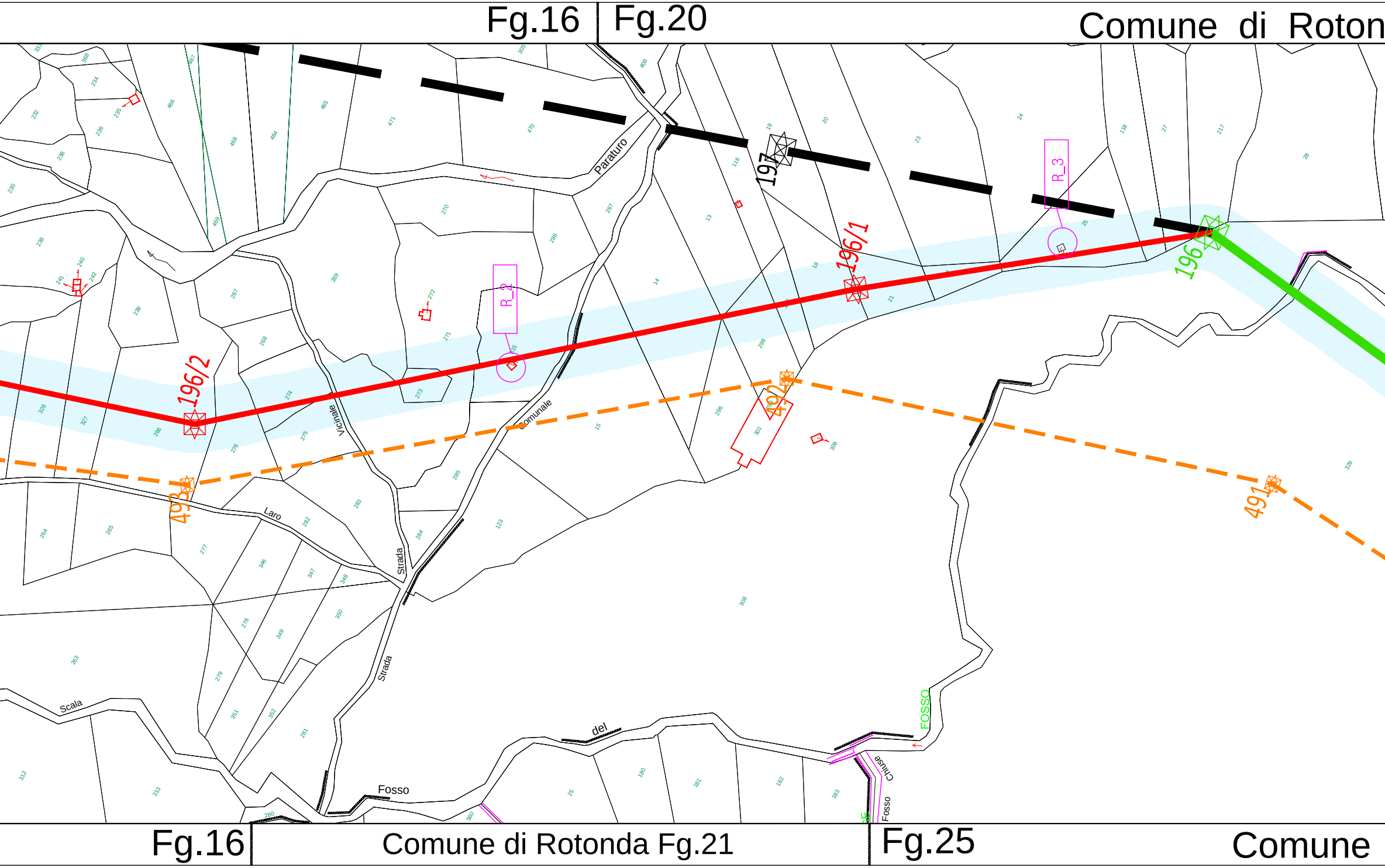
Fg.16
Fg.20
Comune di Roton
197
R_3
196/1
196
R_2
196/2
492
493
491
Paraturo
Vicinale
Comunale
Strada
Laro
Strada
Scala
del
Fosso
FOSSO
Chiuse
Fosso
Fg.16
Comune di Rotonda Fg.21
Fg.25
Comune

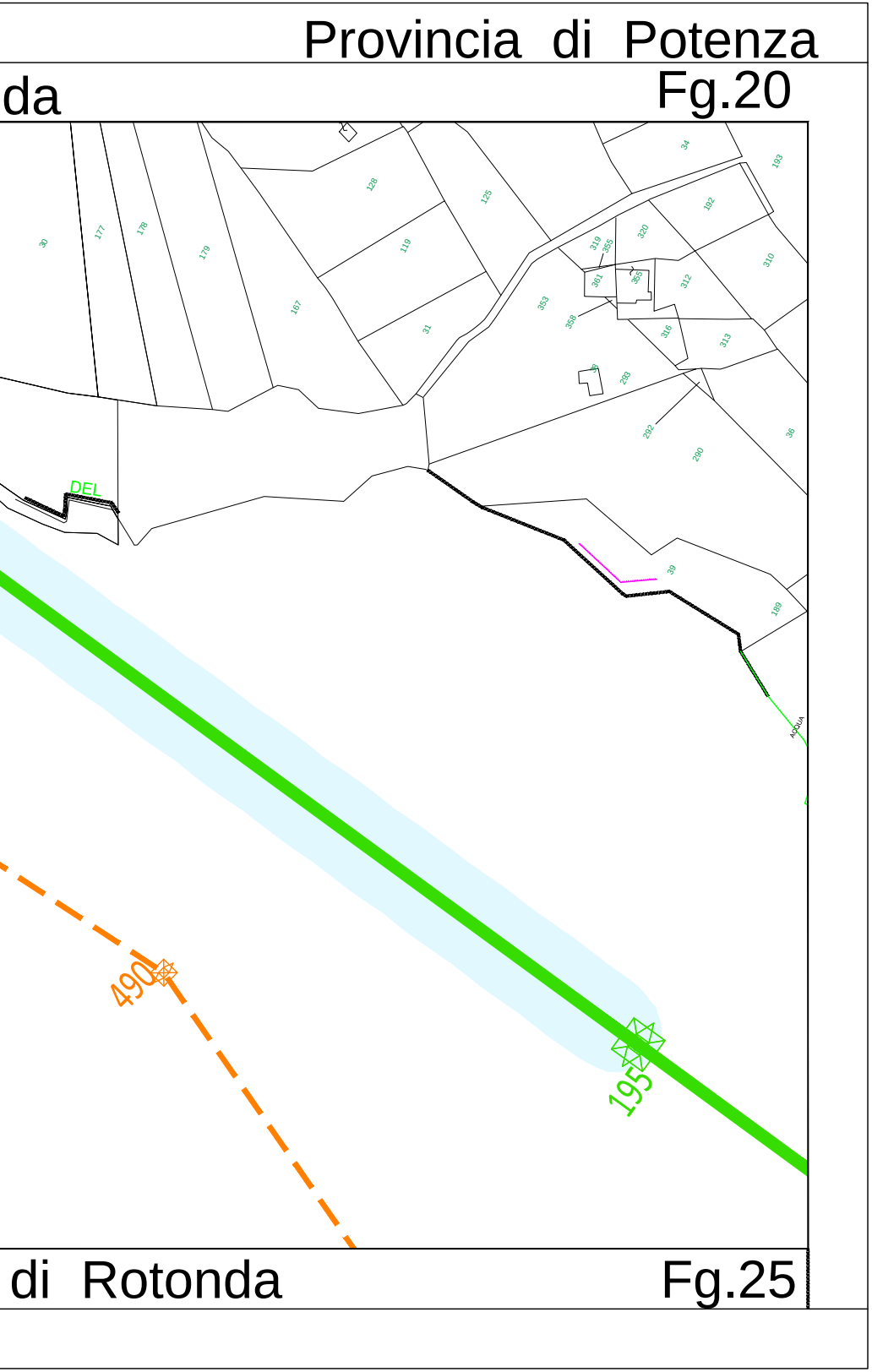
Provincia di Potenza
da
Fg.20
30
177
178
179
167
128
119
31
125
34
193
192
320
319
355
361
365
312
310
353
358
316
313
293
292
290
36
39
189
DEL
ACQUA
490
195
di Rotonda
Fg.25

LEGENDA

INTERVETO 2: VAR. 150 kV ROTONDA-MUCONE ALL	🟥
ELETTRODOTTO 150 kV ROTONDA - MUCONE	🟩
DEMOLIZIONI	▬ ▬ ▬
PROIEZIONE A TERRA DELLA FASCIA DI RISPETTO	▨
RECETTORI	○ xx_nome

Quadro di unione Impianti

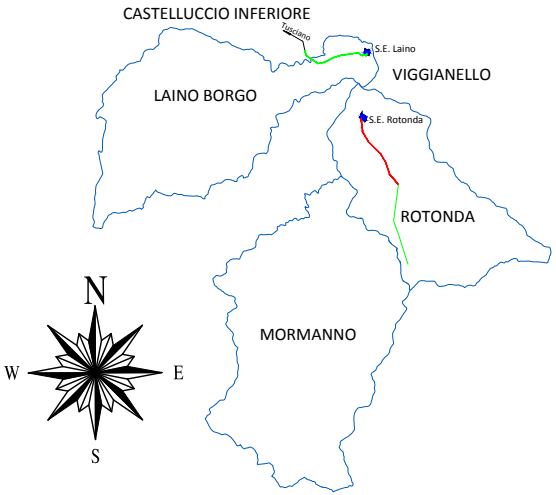
CASTELLUCCIO INFERIORE
Tusciano
S.E. Laino
VIGGIANELLO
LAINO BORGO
S.E. Rotonda
ROTONDA
MORMANNO
N
W
E
S

Quadro di unione
Comune di Rotonda
(Elettrodotto aereo 150 kV da realizzare)

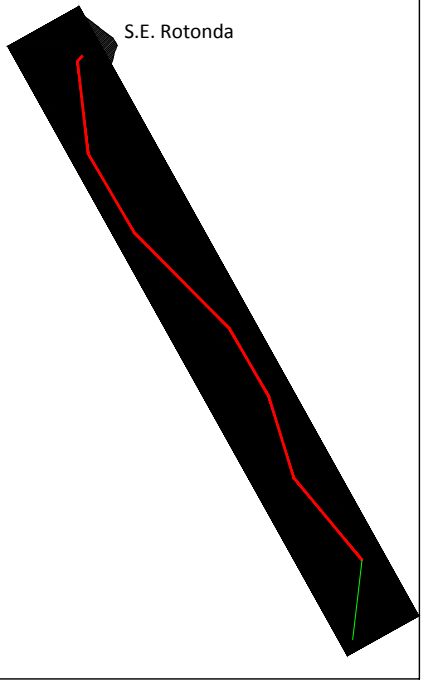

NB: Il sostegno rappresentato in planimetria è da intendersi come un simbolo necessario solamente all'individuazione del centro picchetto; non rappresenta pertanto l'effettiva area di ingombro.

REVISIONI						
	00	29/10/2014	PRIMA EMISSIONE	E.Tapolin REA-APRI_CS	N. Speranza REA-APRI_CS	R. Cirrincione REA-APRI_CS
	N.	DATA	DESCRIZIONE	ELABORATO	VERIFICATO	APPROVATO

TIPOLOGIA DELL'ELABORATO	CODIFICA DELL'ELABORATO
Planimetria	DE10024F_ACSC0073
PROGETTO	TITOLO
TE FR 10 024	
RICAVATO DAL DOC. TERNA	
CLASSIFICAZIONE DI SICUREZZA	

RAZIONALIZZAZIONE RETE ALTA TENSIONE AREA PARCO DEL POLLINO

OTTEMPERANZA PRESCRIZIONE N. 1 del decreto DEC/VIA/3062 del 19.06.1998

INTERVENTO 2-T1

Variante aerea linea 150 kV Rotonda - Mucone All

Planimetria Catastale con DPA - Comune di Rotonda (PZ)

NOME DEL FILE	SCALA CAD	FORMATO	SCALA	FOGLIO
DE10024F_ACSC0073_00.dwg	1 unità = 1 mt.		1:2.000	1 / 1

Questo documento contiene informazioni di proprietà Terna S.p.A. e deve essere utilizzato esclusivamente dal destinatario in relazione alle finalità per le quali è stato ricevuto. E' vietata qualsiasi forma di riproduzione o di divulgazione senza l'esplicito consenso di Terna S.p.A.

This document contains information proprietary to Terna S.p.A. and it will have to be used exclusively for the purposes for which it has been furnished. Whichever shape of spreading or reproduction without the written permission of Terna S.p.A. is prohibit.