Provincia di Potenza

Comune di Rotonda Fg.1

Fg.4

Comune di Rotonda

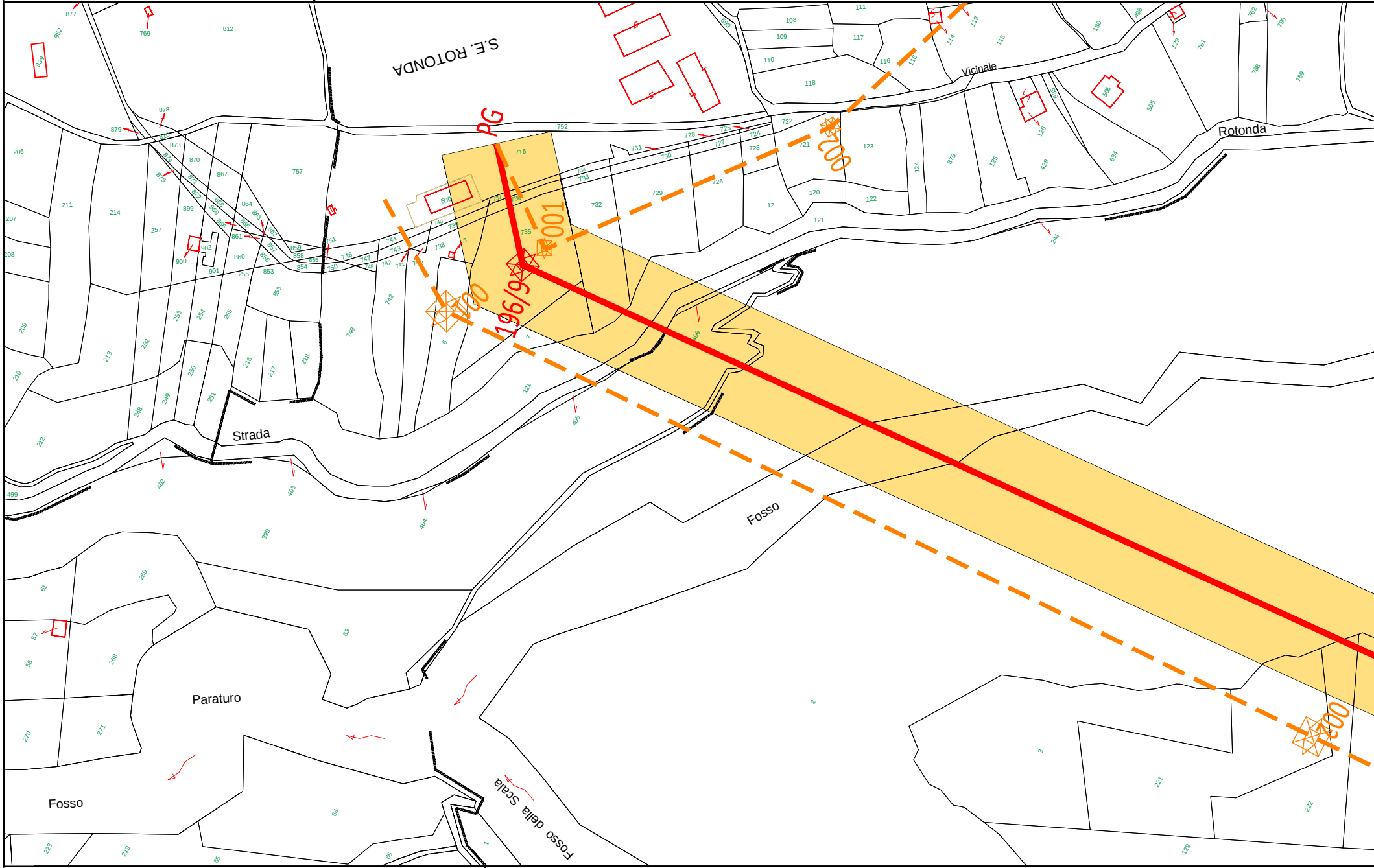
S.E. ROTONDA
PG
196/9
1001
200
200
1200
Vicinale
Rotonda
Strada
Fosso
Paraturo
Fosso
Fosso della Scala
877
769
812
952
939
878
879
206
207
208
211
214
257
209
210
212
213
499
716
752
560
735
729
732
726
723
722
721
123
120
121
122
108
109
110
111
117
118
113
114
115
116
130
505
506
788
789
761
762
375
125
428
634
244
406
405
404
403
402
399
269
268
270
271
61
57
56
63
64
65
223
219
221
222
129
1
2
3

Comune di Rotonda Fg.3

Fg.13

Fg.4 Fg.12

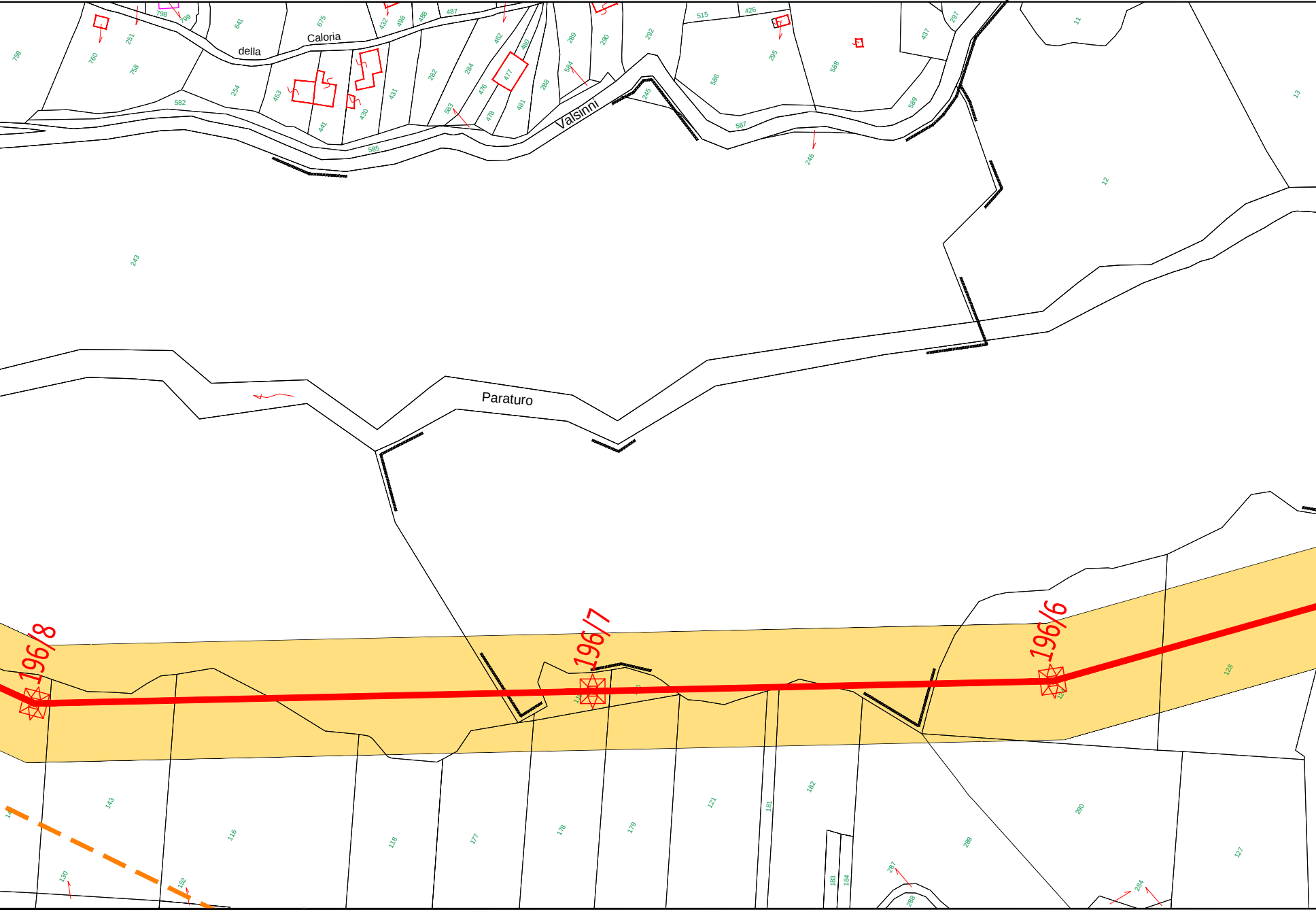
della
Caloria
Valsinni
Paraturo
196/8
196/7
196/6
798
799
641
675
432
498
488
487
462
480
289
290
292
515
426
295
297
437
11
13
12
759
760
251
758
254
582
453
441
430
431
282
284
476
477
478
481
583
288
584
245
586
587
588
589
585
246
243
143
116
118
177
178
179
121
181
182
183
184
287
288
289
290
284
127
128
130
152

Comune di Rotonda

Provincia di Poten

Comune di Rotonda

Fg.12 | Fg.16

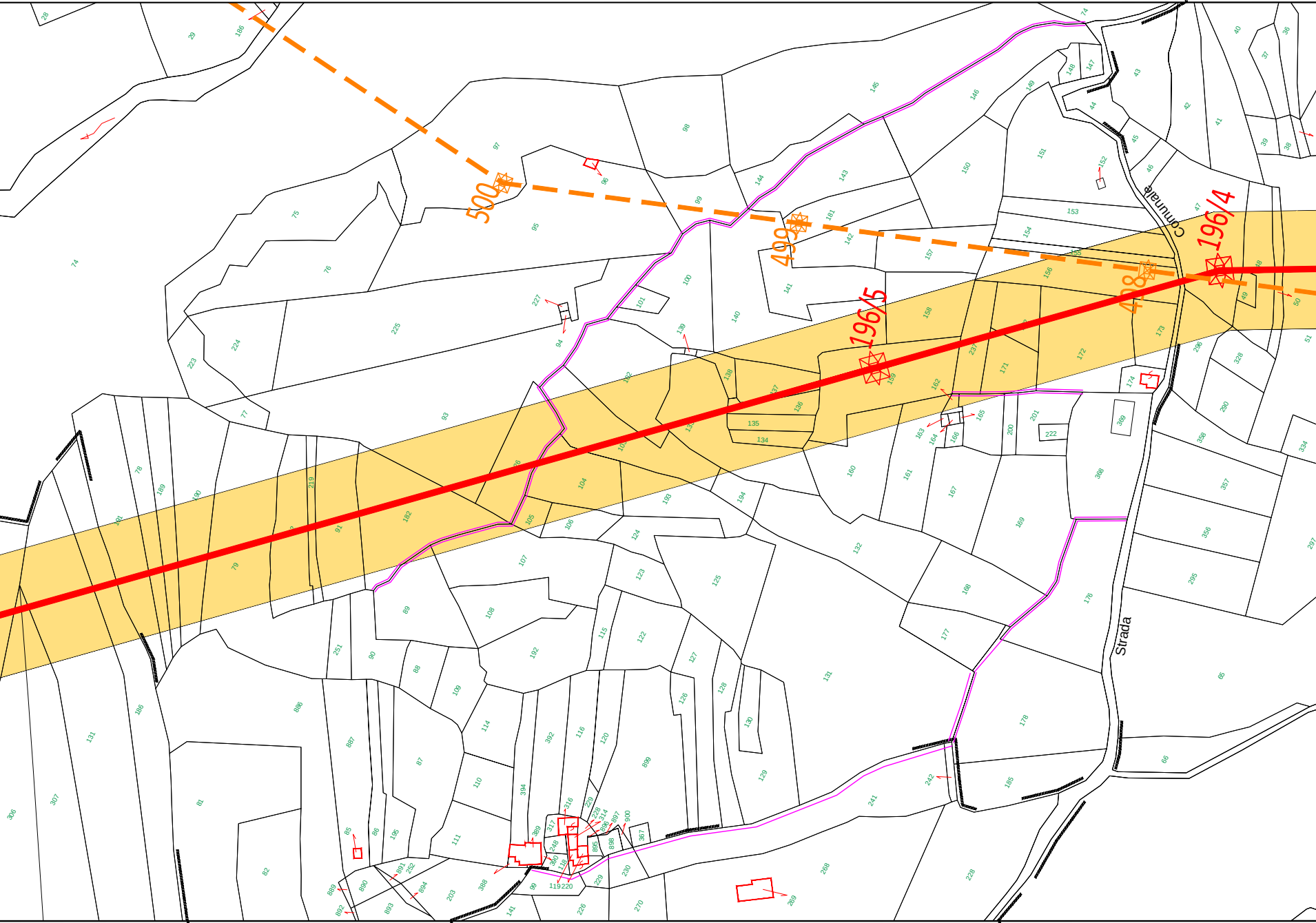
500
499
498
196/5
196/4
Comunale
Strada

Fg.13 | Comune di Rotonda Fg.12 | Comune di Rotonda Fg.13 | Fg.16

za

Comune di Rotonda

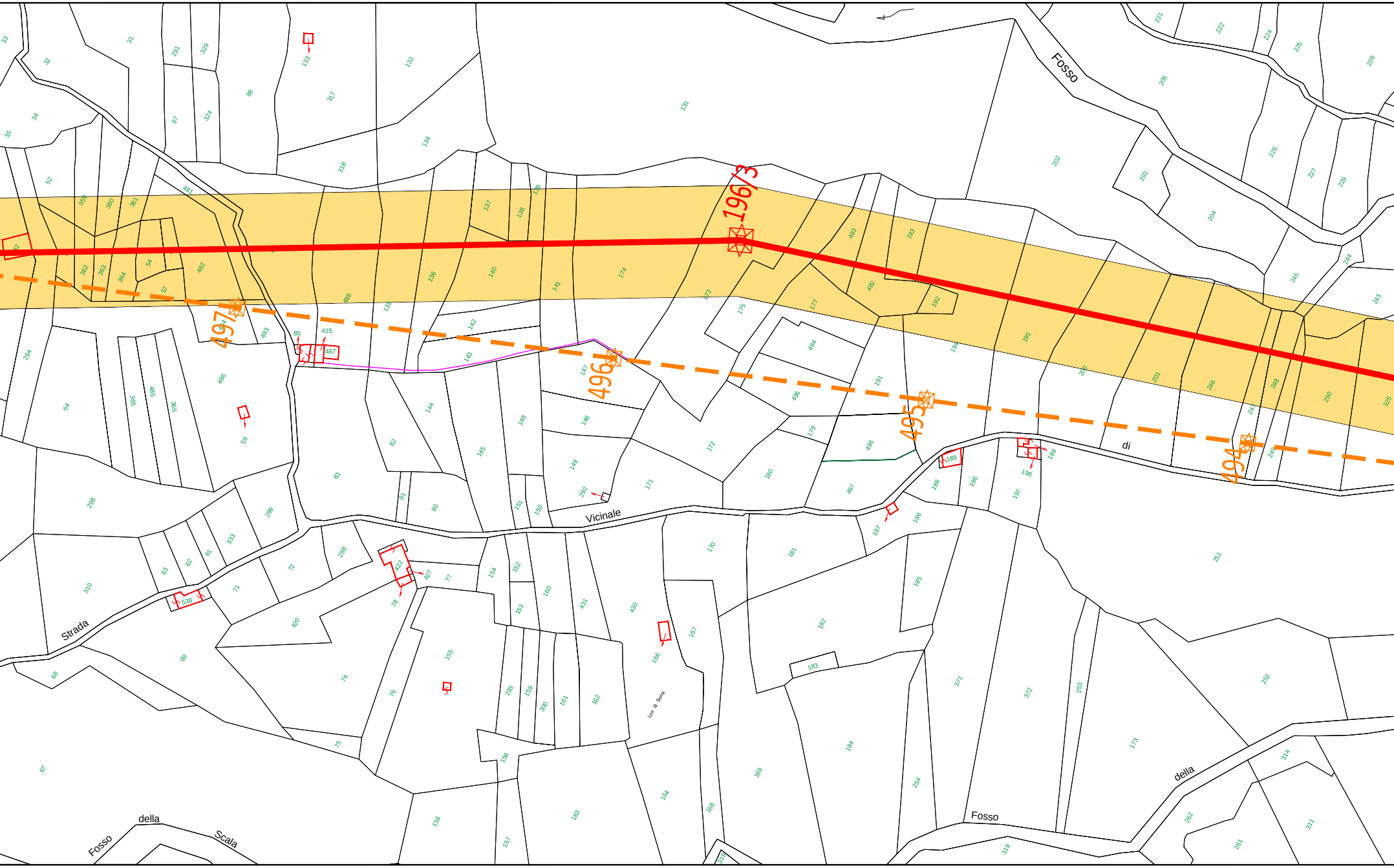

Fosso
196/3
497
496
495
494
Strada
Vicinale
di
della
Fosso
della
Scala
Fosso

Comune di Rotonda

Provincia di Potenza

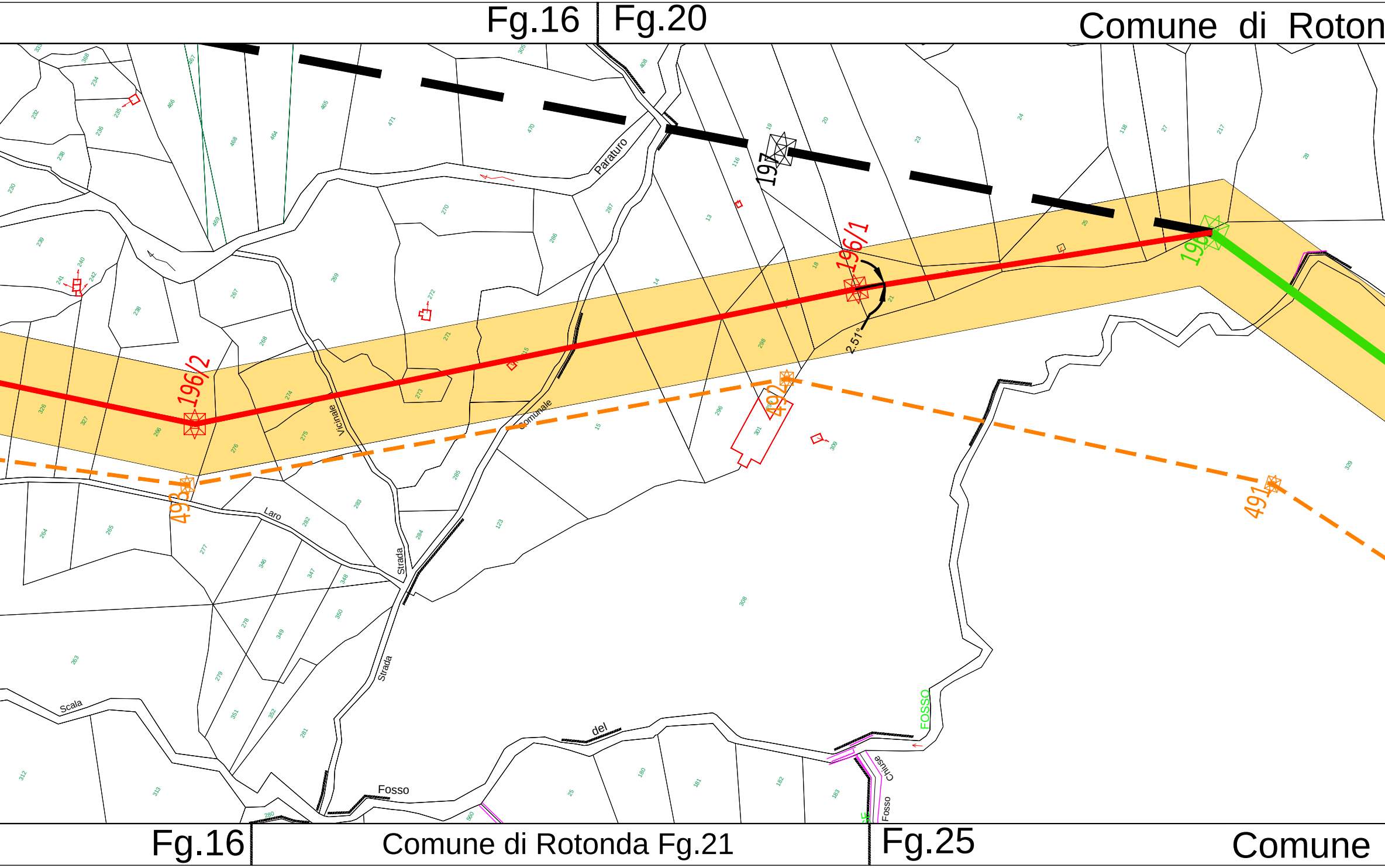
Fg.16
Fg.20
Comune di Roton
197
196/1
196/2
196
2.51°
492
493
491
Paraturo
Vicinale
Comunale
Laro
Strada
Strada
Scala
del
Fosso
FOSSO
Chiuse
Fosso
Fg.16
Comune di Rotonda Fg.21
Fg.25
Comune

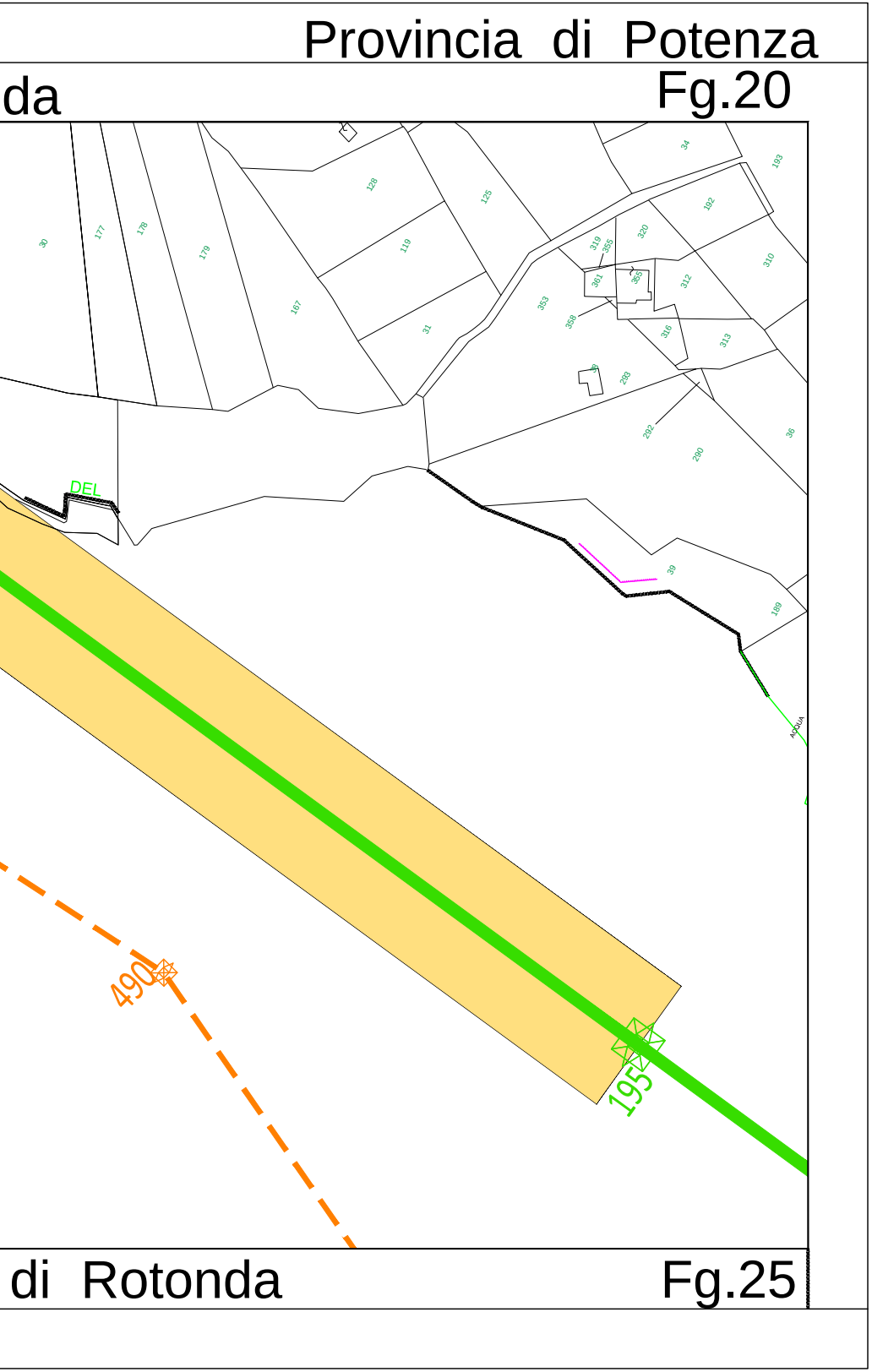
Provincia di Potenza
da
Fg.20
30
177
178
179
167
128
119
31
125
353
358
319
355
361
365
320
312
316
313
34
193
192
310
293
292
290
36
39
189
DEL
ACQUA
490
195
di Rotonda
Fg.25

LEGENDA

INTERVETO 2: VAR. 150 kV ROTONDA-MUCONE ALL	🟥
ELETTRODOTTO 150 kV ROTONDA - MUCONE	🟩
DEMOLIZIONI	🟧
FASCIA VINCOLO	🟨

Quadro di unione Impianti

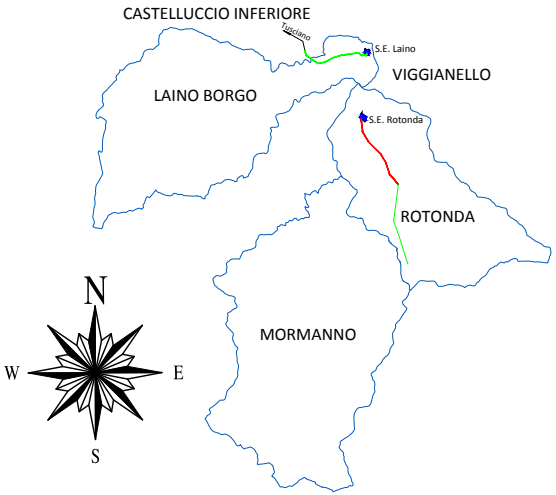
CASTELLUCCIO INFERIORE
Tusciano
S.E. Laino
VIGGIANELLO
LAINO BORGO
S.E. Rotonda
ROTONDA
MORMANNO
N
W
E
S

Quadro di unione
Comune di Rotonda

(Elettrodotto aereo 150 kV da realizzare)

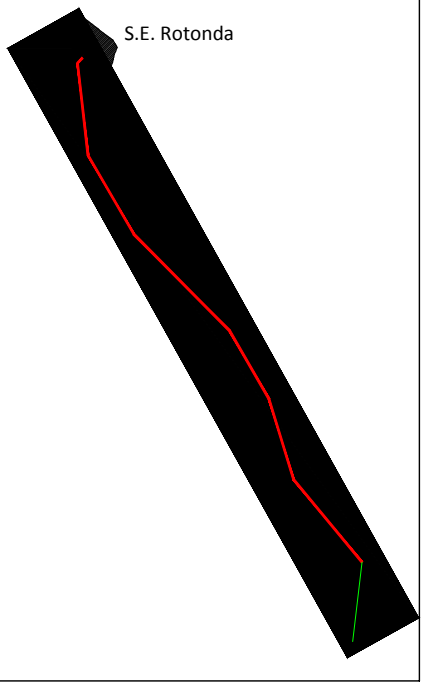

ORDINE DEGLI INGEGNERI DELLA PROVINCIA DI PALERMO
DOTT. ING.
ROBERTO CIRRINCIONE
Sez. A
Settori civile e ambientale industriale e dell'informazione
N° 7947

NB: Il sostegno rappresentato in planimetria è da intendersi come un simbolo necessario solamente all'individuazione del centro picchetto; non rappresenta pertanto l'effettiva area di ingombro.

REVISIONI						
00	29/10/2014	PRIMA EMISSIONE	E.Tapolin REA-APRI_CS	N. Speranza REA-APRI_CS	R. Cirrincione REA-APRI_CS
N.	DATA	DESCRIZIONE	ELABORATO	VERIFICATO	APPROVATO

TIPOLOGIA DELL'ELABORATO	CODIFICA DELL'ELABORATO	
Planimetria	DE10024F_ACSC0056	Terna Rete Italia TERNA GROUP

PROGETTO	TITOLO
TE FR 10 024	RAZIONALIZZAZIONE RETE ALTA TENSIONE AREA PARCO DEL POLLINO OTTEMPERANZA PRESCRIZIONE N. 1 del decreto DEC/VIA/3062 del 19.06.1998 INTERVENTO 2-T1 Variante aerea linea 150 kV Rotonda - Mucone All Planimetria Catastale con API - Comune di Rotonda (PZ)
RICAVATO DAL DOC. TERNA	
CLASSIFICAZIONE DI SICUREZZA	

NOME DEL FILE	SCALA CAD	FORMATO	SCALA	FOGLIO
DE10024F_ACSC0056_00.dwg	1 unità = 1 mt.		1:2.000	1 / 1

Questo documento contiene informazioni di proprietà Terna S.p.A. e deve essere utilizzato esclusivamente dal destinatario in relazione alle finalità per le quali è stato ricevuto. E' vietata qualsiasi forma di riproduzione o di divulgazione senza l'esplicito consenso di Terna S.p.A.

This document contains information proprietary to Terna S.p.A. and it will have to be used exclusively for the purposes for which it has been furnished. Whichever shape of spreading or reproduction without the written permission of Terna S.p.A. is prohibit.