Provincia di Potenza

Comune di Castelluccio Inferiore
Fg.57

Comune di Castelluccio Inferiore Fg.59

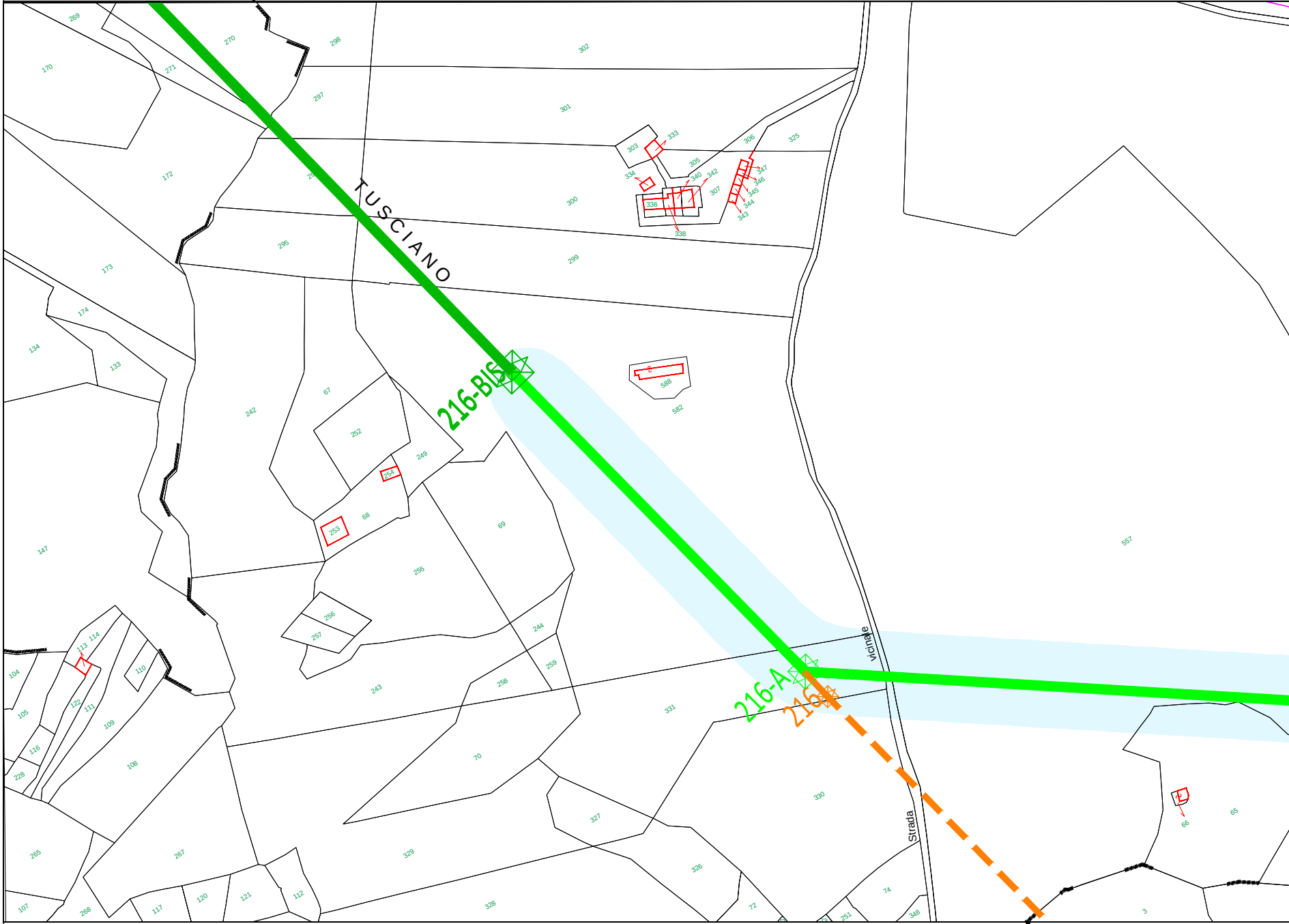
TUSCIANO
216-BIS
216-A
216
Strada vicinale
269
270
298
302
170
271
297
301
303
333
306
325
305
334
340
342
347
346
345
344
343
307
336
338
172
300
295
299
173
174
134
133
242
67
252
249
254
588
582
557
68
253
69
147
255
256
257
244
259
258
243
331
114
113
104
110
122
111
105
109
116
228
108
70
330
65
66
327
265
267
329
326
74
107
268
117
120
121
112
328
72
251
348
3

Comune di Castelluccio Inferiore Fg.59

Comune di Laino Bo

Provincia di Potenza

Provincia di Cosenza

Comune di Castelluccio Inferiore Fg.60

Comune di Laino Borgo Fg.20

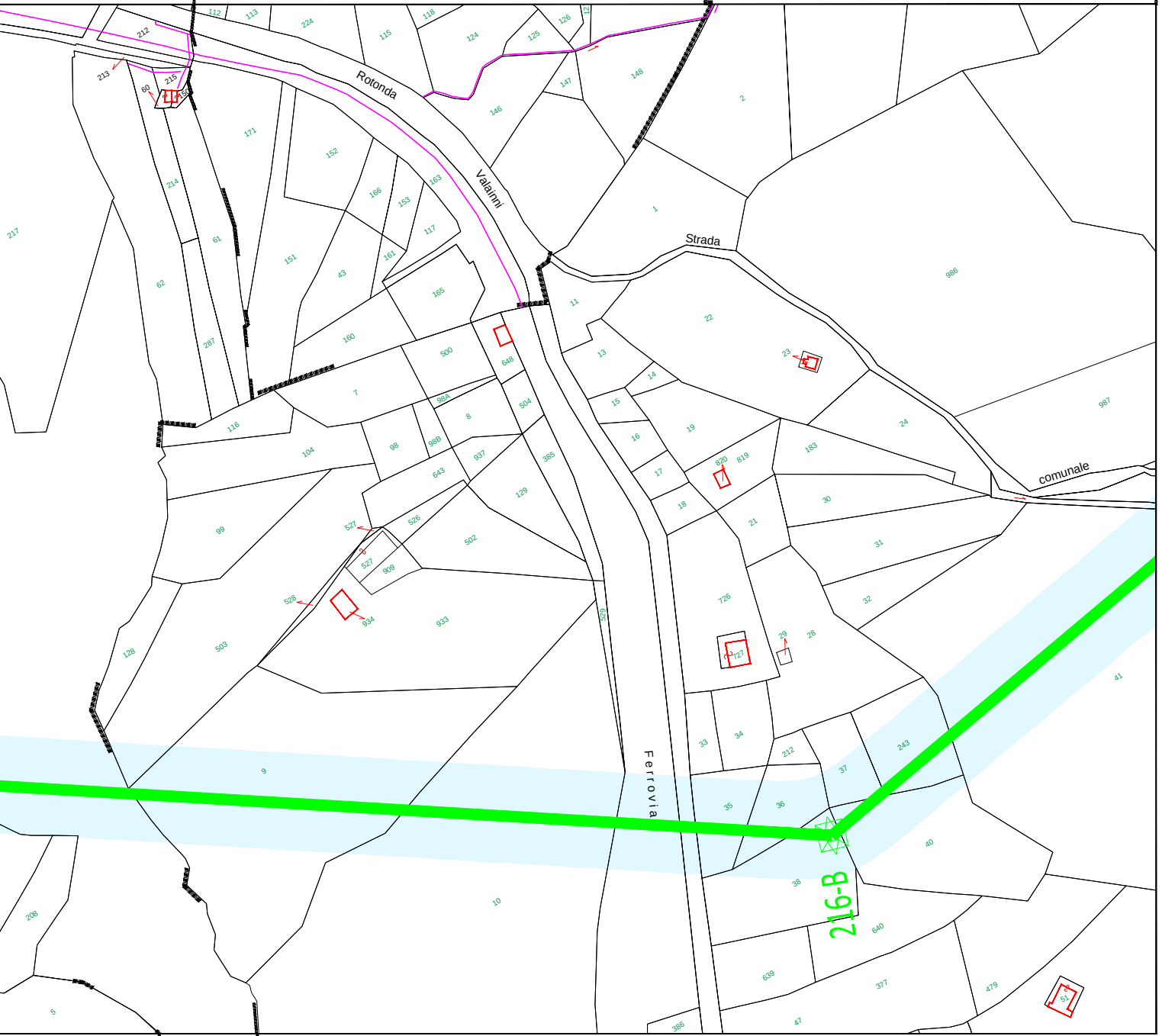
Rotonda
Valainni
Strada
comunale
Ferrovia
216-B
212
213
60
215
112
113
224
115
118
124
125
126
147
148
146
2
171
152
166
153
163
117
161
151
43
214
61
217
62
287
165
160
7
116
104
1
11
22
23
986
987
500
648
504
984
8
98
988
937
643
385
129
13
14
15
16
17
18
19
820
819
183
24
30
31
32
99
527
526
502
909
933
934
528
503
128
726
29
28
727
21
41
9
33
34
212
37
243
35
36
40
38
640
10
208
639
377
479
51
47
386
5
529

rgo Fg.19

Castelluccio
Inf. Fg.59

Comune di Laino Borgo Fg.20

Provincia di Cosenza

LEGEND

INTERVETO 1: VARIANTE 220 kV VERSO

ELETTRODOTTO 220 kV ROTONDA - TUS

DEMOLIZIONI

PROIEZIONE A TERRA DELLA FASCIA DI

RECETTORI

Quadro di unione Impianti

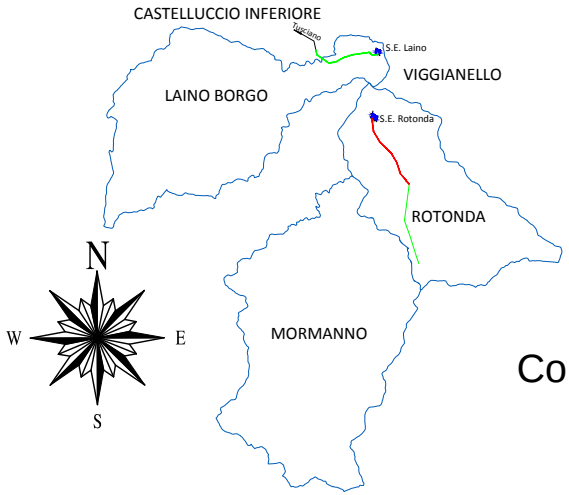
CASTELLUCCIO INFERIORE
Tusciano
S.E. Laino
VIGGIANELLO
LAINO BORGO
S.E. Rotonda
ROTONDA
MORMANNO
N
W
E
S

Comu

(El

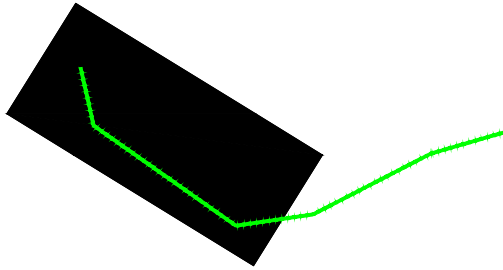

A

S/E LAINO	━━━━
SCIANO	━━━━
	╍╍╍╍
RISPETTO	▭
○	xx_nome

Quadro di unione
ne di Castelluccio Inferiore
lettrodotto aereo 220 kV da realizzare)



DOTT. ING. ROBERTO CIRRINCIONE
Sez. A
N° 7947

NB: Il sostegno rappresentato in planimetria è da intendersi come un simbolo necessario solamente all'individuazione del centro picchetto; non rappresenta pertanto l'effettiva area di ingombro.

REVISIONI						
	00	29/10/2014	PRIMA EMISSIONE	E.Tapolin REA-APRI_CS	N. Speranza REA-APRI_CS	R. Cirrincione REA-APRI_CS
	N.	DATA	DESCRIZIONE	ELABORATO	VERIFICATO	APPROVATO

TIPOLOGIA DELL'ELABORATO	CODIFICA DELL'ELABORATO	Terna Rete Italia TERNA GROUP
Planimetria	DE10024F_ACSC0071	
PROGETTO	TITOLO	
TE FR 10 024	RAZIONALIZZAZIONE RETE ALTA TENSIONE AREA PARCO DEL POLLINO OTTEMPERANZA PRESCRIZIONE N. 1 del decreto DEC/VIA/3062 del 19.06.1998 INTERVENTO 1 Variante aerea linea 220 kV della Rotonda - Tusciano verso la SE Laino Planimetria Catastale con DPA - Comune di Castelluccio Inf (PZ)	
RICAVATO DAL DOC. TERNA		
CLASSIFICAZIONE DI SICUREZZA		

NOME DEL FILE	SCALA CAD	FORMATO	SCALA	FOGLIO
DE10024F_ACSC0071_00.dwg	1 unità = 1 mt.		1:2.000	1 / 1

Questo documento contiene informazioni di proprietà Terna S.p.A. e deve essere utilizzato esclusivamente dal destinatario in relazione alle finalità per le quali è stato ricevuto. E' vietata qualsiasi forma di riproduzione o di divulgazione senza l'esplicito consenso di Terna S.p.A.

This document contains information proprietary to Terna S.p.A. and it will have to be used exclusively for the purposes for which it has been furnished. Whichever shape of spreading or reproduction without the written permission of Terna S.p.A. is prohibit.