










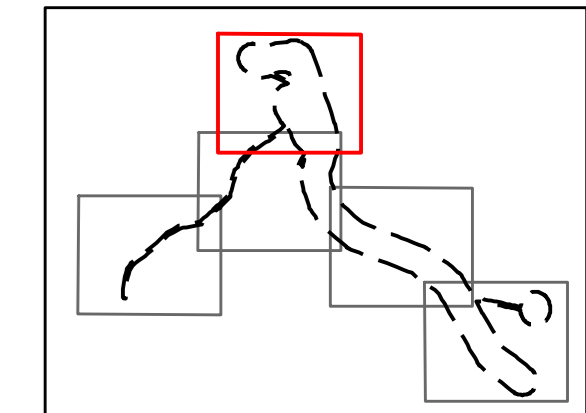


LEGENDA TEMATISMI

-  Alluvioni fissate
-  Alluvioni mobili
-  Breccie
-  Calcarei e dolomie
-  Complesso argilloso-calcareo
-  Conglomerati e sabbie
-  Depositi limoso-argillosi
-  Depositi prevalentemente sabbiosi
-  Detriti di frana, di versante e prodotti di soliflusione e dilavamento
-  Lave basiche
-  Scisti argillitici del Lao
-  Scisti e filadi

QUADRO PROGETTUALE

-  Limiti regionali
-  Limiti comunali
-  Area di Studio
-  Stazioni Elettriche e Cabine Primarie
-  Linea a 380 kV Laino - Rossano da mantenere
-  Linea a 220 kV Laino - Tusciano da realizzare
-  Nuove linee elettriche a 150 kV
-  Linea a 220 kV Rotonda - Tusciano da demolire
-  Linee a 150 kV da demolire
-  Linea Rotonda - Mucone All. da declassare da 220 kV a 150 kV
- Sostegni
-  Linee esistenti



				
CODIFICA DELL'ELABORATO DEFR06003BASA00209_01				
TITOLO RIASSETTO E REALIZZAZIONE DELLA RETE DI TRASMISSIONE NAZIONALE A 380/220/150 kV NELL'AREA DEL PARCO DEL POLLINO Relazione geologica preliminare				
CARTA LITOLOGICA				
NOME DEL FILE DEFR06003BASA00209_01_01.pdf	SCALA CAD 1 unita = 1 m	FORMATO A3	SCALA 1:10.000	FOGLIO 1/5
Questo documento contiene informazioni di proprietà Terna S.p.A. e deve essere utilizzato esclusivamente dal destinatario in relazione alla finalità per la quale è stato fornito. È vietata qualsiasi forma di riproduzione e divulgazione senza permesso scritto di Terna S.p.A. This document contains information proprietary to TERNIA S.p.A. and it shall not be used exclusively for the purposes for which it has been furnished. Whichever shape of spreading or reproduction without the written permission of TERNIA S.p.A. is prohibited.				

