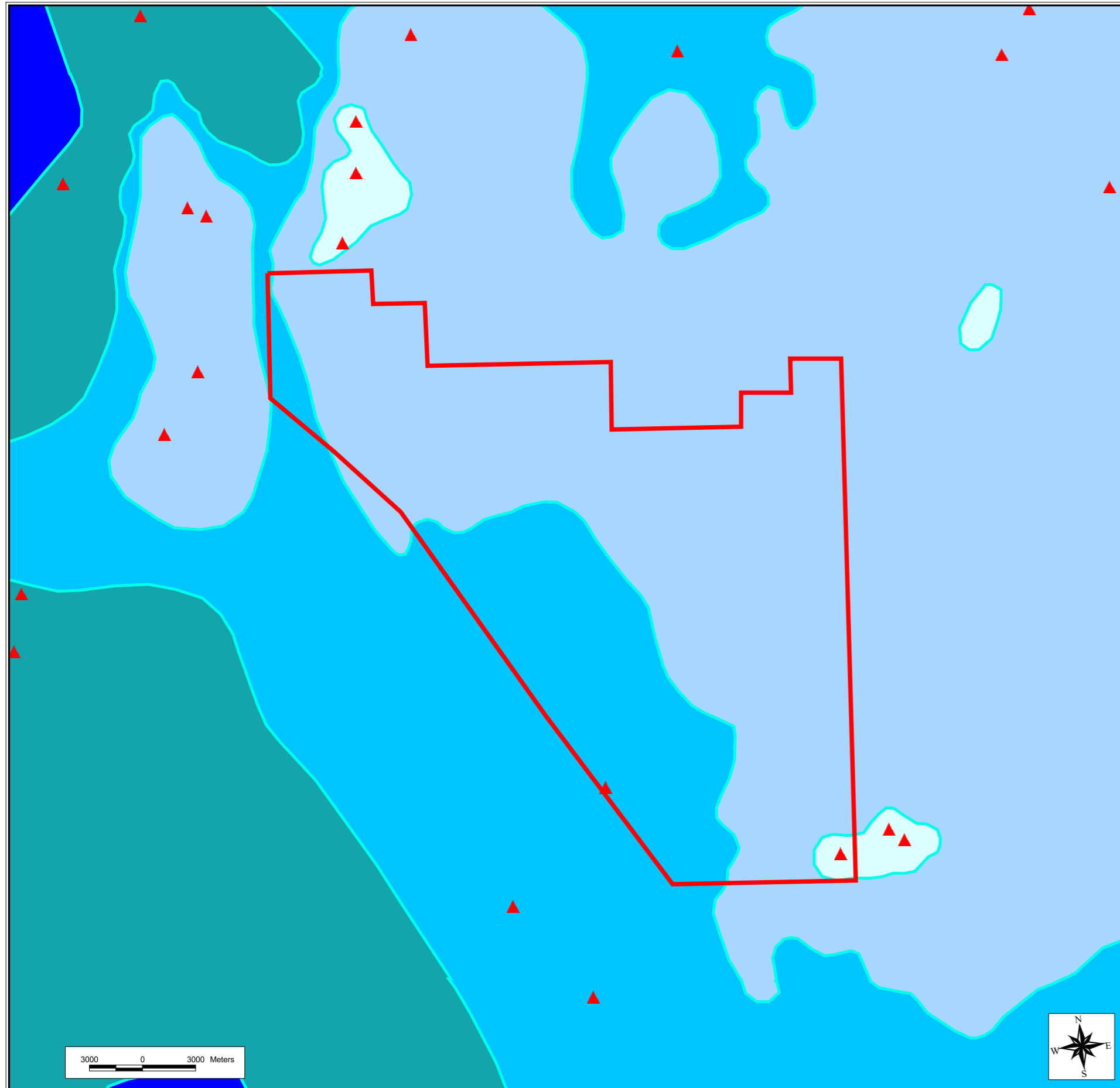









Istanza di Permesso di Ricerca Idrocarburi
d 364 C.R.-AX

CARTA BATIMETRICA

Scala 1:250.000



LEGENDA

-  Istanza di Permesso di Ricerca in Mare
-  < 50 m
-  50 - 100 m
-  100 - 200 m
-  200 - 500 m
-  > 500 m
-  Secche

3000 0 3000 Meters

