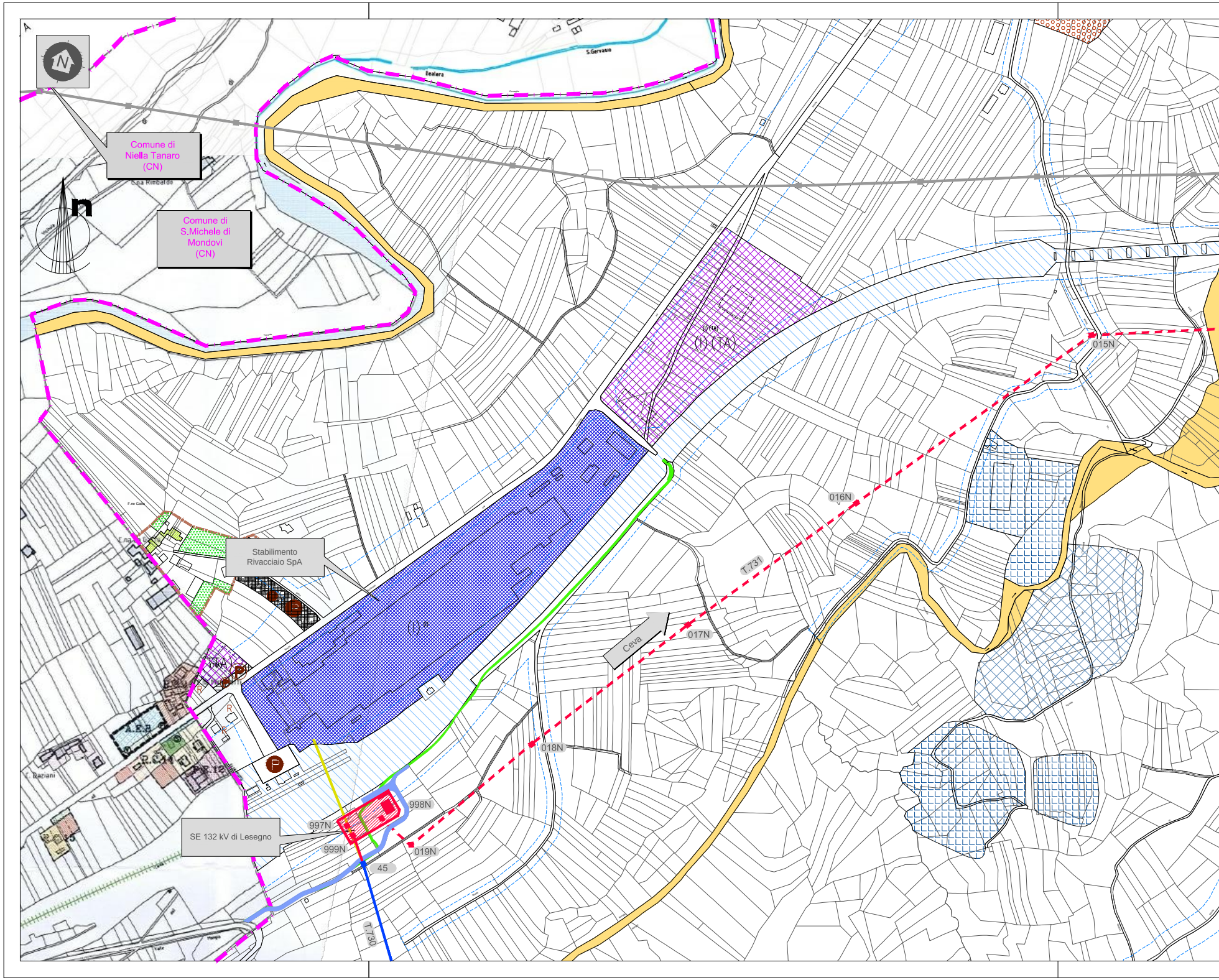

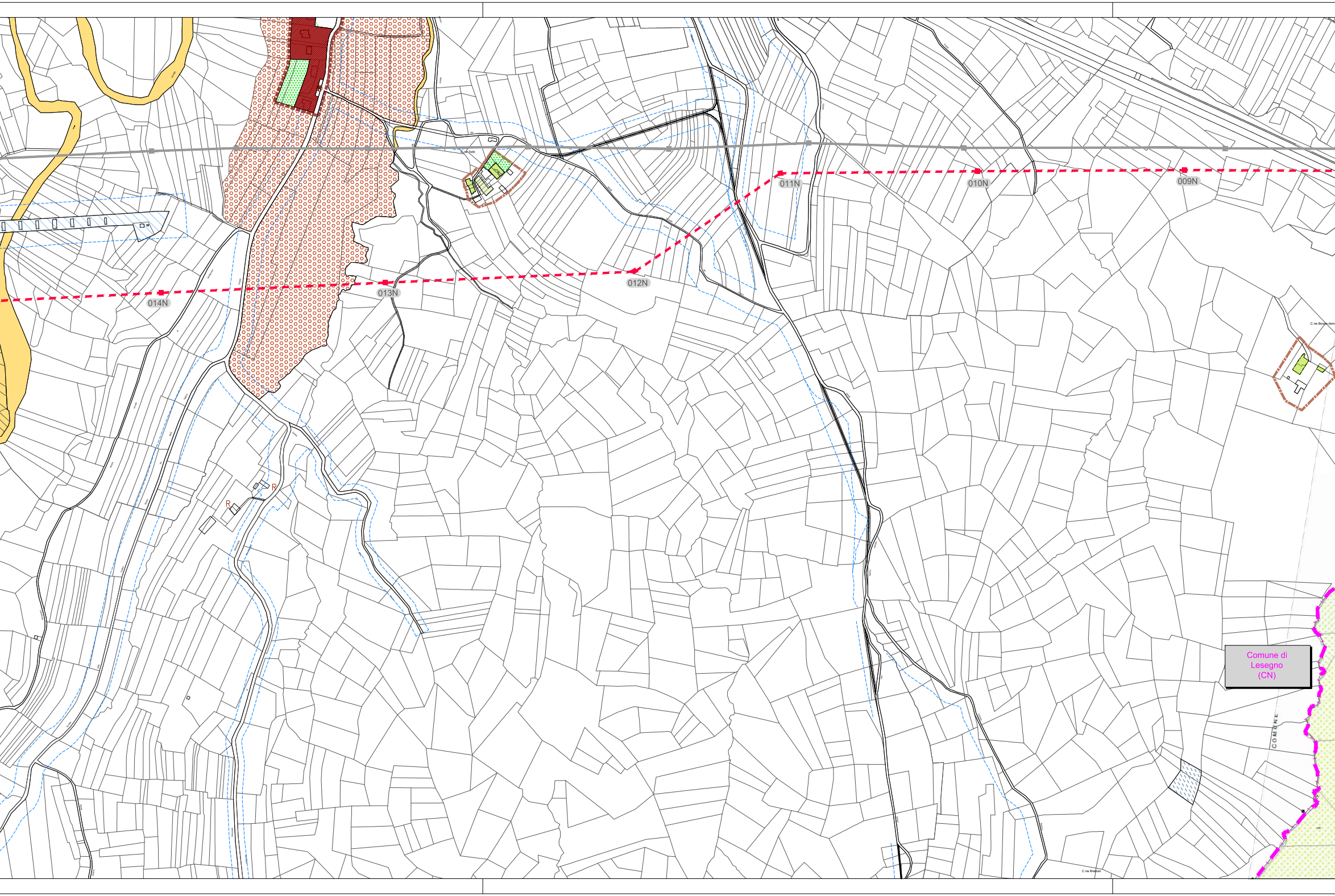

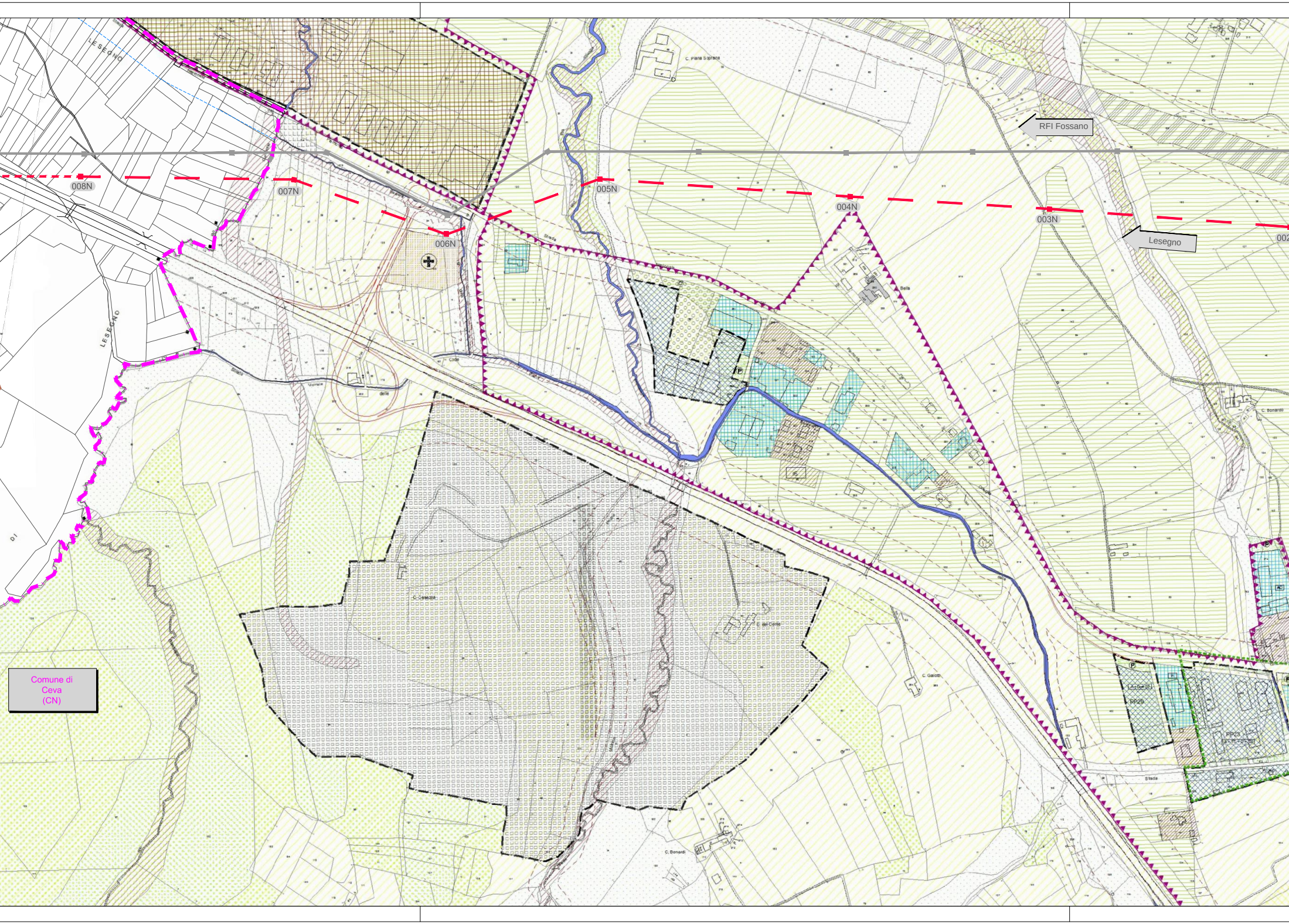

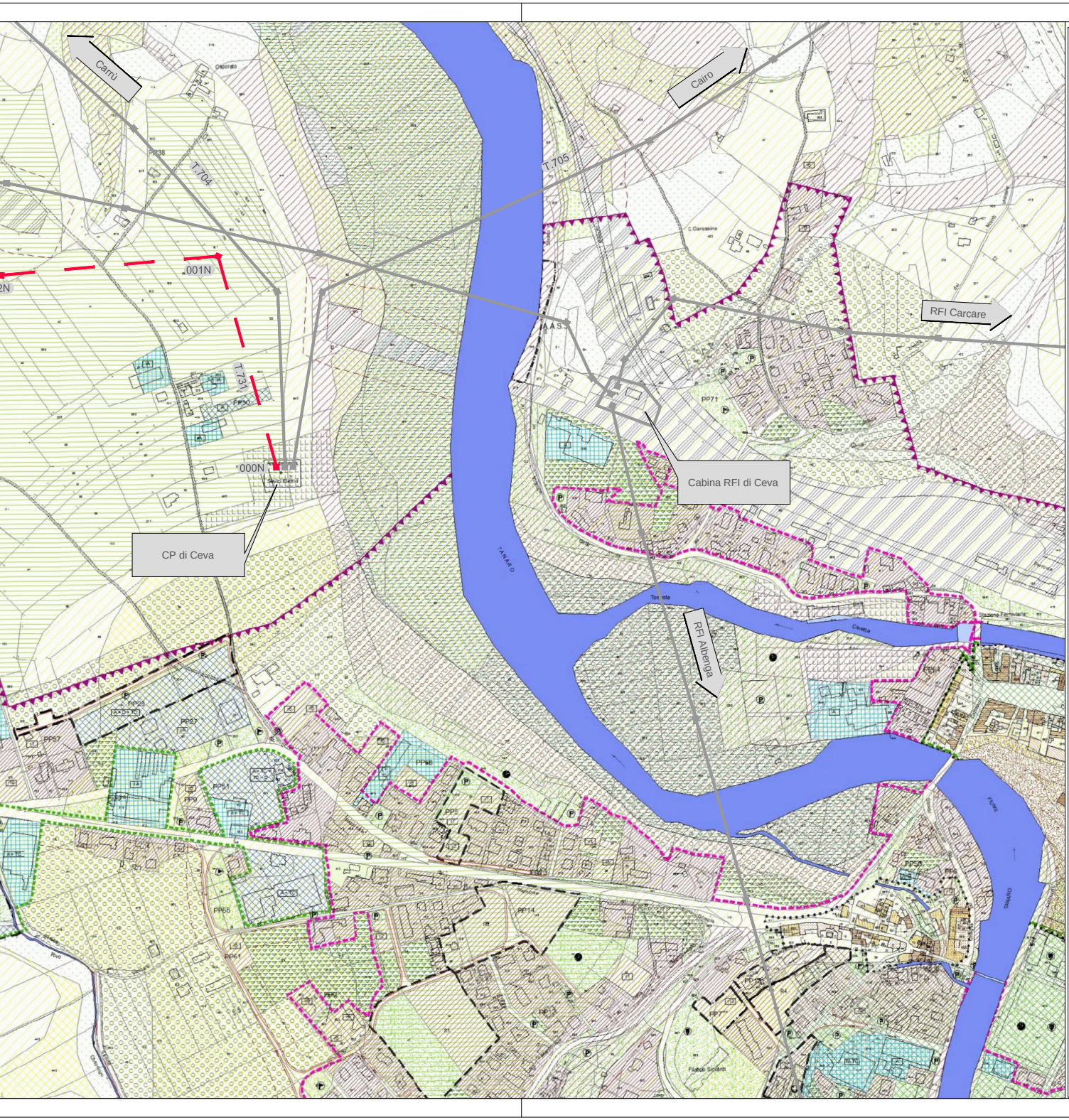

# LEGENDA P.R.G.C. LESEGNO

| | |
|---|---|
| ▭ | NUCLEI RURALI (ZONE DI RECUPERO) |
| ▭ | PERIMETRAZIONE ZONA URBANA |
| ▭ | PERIMETRAZIONE NUCLEO DI VALORE AMBIENTALE (zone di recupero) |
| R | RESIDENZA CIVILE E PERMANENTE |
| ▯ | VOLUME E RESIDENZA AGRICOLA |

AREE RESIDENZIALI

| | |
|---|---|
| 🟥 | AREE RESIDENZIALI A CAPACITA' INSEDIATIVA ESAURITA |
| ▨ | AREE RESIDENZIALI DI COMPLETAMENTO |
| ▨ | PREVISIONI DI P.R.G. GIA' REALIZZATE (Aree di completamento) |
| PEEP | PIANO DI EDILIZIA ECONOMICO-POPOLARE |
| ▨ | AREE RESIDENZIALI DI COMPLETAMENTO SOGGETTE A S.U.E. |
| ▭ | EDIFICI IN COSTRUZIONE |

AREE PRODUTTIVE

| | | |
|---|---|---|
| 🟦 | AREE PRODUTTIVE ESISTENTI CONFERMATE | (I) INDUSTRIALI E ARTIGIANALI<br>(T) TERZIARIE:<br>(TTA) RICETTIVE ALBERGHIERE<br>(TTC) RICETTIVE CAMPINGS<br>(TR) RICREATIVE<br>(TC) COMMERCIALI<br>(TD) DIREZIONALI PUBBLICHE E/O PRIVATE<br>(TA) ARTIGIANALI DI SERVIZIO E DEPOSITI |
| ▩ | AREE PRODUTTIVE DI COMPLETAMENTO E RIORDINO | (I) INDUSTRIALI E ARTIGIANALI<br>(T) TERZIARIE:<br>(TTA) RICETTIVE ALBERGHIERE<br>(TTC) RICETTIVE CAMPINGS<br>(TR) RICREATIVE<br>(TC) COMMERCIALI<br>(TD) DIREZIONALI PUBBLICHE E/O PRIVATE<br>(TA) ARTIGIANALI DI SERVIZIO E DEPOSITI<br>(S) STOCCAGGIO |
| ▩ | AREE PRODUTTIVE DI NUOVO IMPIANTO Sottoposto a S.U.E. | (I) INDUSTRIALI E ARTIGIANALI<br>(T) TERZIARIE:<br>(TTA) RICETTIVE ALBERGHIERE<br>(TTC) RICETTIVE CAMPINGS<br>(TR) RICREATIVE<br>(TC) COMMERCIALI<br>(TD) DIREZIONALI PUBBLICHE E/O PRIVATE<br>(TA) ARTIGIANALI DI SERVIZIO E DEPOSITI |

AMPLIAMENTO CONSENTITO A CONFINE CON LA STRADA COMUNALE DELLE CHIOSSE

RC = 4 %
RC = 14,52 %
RC = 28,72 %

PERMESSO DI COSTRUIRE CONVENZIONATO

POSSIBILITA' DI COSTRUIRE A M 3,00 DAL CONFINE DI PROPRIETA'

| | |
|---|---|
| 🟦 | FASCIA DI RISPETTO INEDIFICABILE |
| ▩ | AREA INIDONEA ALLA COSTRUZIONE DELLE ALTRE STRUTTURE FISSE |

AREA PER ATTREZZATURE FUNZIONALI AGLI INSEDIAMENTI

| | esist. | prog. |
|---|---|---|
| verde | ● | ● |
| parcheggi | ● | ● |

SERVIZI SOCIALI ED ATTREZZATURE A LIVELLO COMUNALE

| | | esist. | prog. |
|---|---|---|---|
| istruz. | materna | ● | ◉ |
| | element. | ● | ◉ |
| attrezz. civili | | ● | ● |
| attrezz. relig. | | ● | ⊕ |
| verde pubblico | nucleo verde | ● | V |
| | verde attrez. | ● | P |
| parcheggi | | ● | P |

VIABILITA' ESISTENTE E AREE DI RISPETTO

VIABILITA' IN PROGETTO E AREE DI RISPETTO

| | |
|---|---|
| ▩ | CAVE |
| ▦ | DISCARICHE AUTORIZZATE |
| ▨ | ATTREZZATURE ED IMPIANTI SPECIALI (di progetto) |
| ▨ | AREE PER IMPIANTI DI TELERADIOCOMUNICAZIONE |
| 🟩 | AREE PRIVATE (verde privato attrezzato, orto, ecc.) |
| ☐ | AREA AGRICOLA NORMALE |
| + + + + + | RISPETTO CIMITERIALE (area agricola) |
| ▭ | VIABILITA' PEDONALE IN PROGETTO |
| ▨ | FERROVIA |
| 🟨 | ZONE D'ACQUA |
| ▩ | RISPETTO AMBIENTALE (area agricola) |

# LEGENDA  P.R.G.C. CEVA

- Catasto
- Piano Regolatore
- Variante Parziale 18
- Aree
- Tipi di intervento
  - ■ Area pedonale
  - ▤ Ristrutturazione edilizia di tipo <<A>>
  - ▤ Ristrutturazione edilizia di tipo <<B>>
  - ☐ Risanamento conservativo
  - ▩ Recupero e risanamento delle aree libere
  - ■ Restauro scientifico
  - ▧ Ristrutturazione urbanistica
- Addensamenti commerciali
  - ▣ Addensamento storico rilevante A1
  - ▣ Addensamento urbano A4
  - ▣ Addensamento Extraurbano A5
  - ☐ Vincolo sorgente
  - ▣ Ambito agricolo di costruzione
  - ▣ Area agricola speciale
  - ▣ Vincolo di tutela delle zone d'acqua
  - ▤ Fascia di rispetto cimiteriale
  - ☐ Edifici extraagricoli in territorio agricolo
  - ☐ Fasce di rispetto
- Strumento urbanistico Esecutivo
  - ▣ PCC
  - ▣ PCC_VIA FORTE
  - ▣ SUE
  - ■ Teleradiocomunicazione
- Destinazioni urbanistiche
  - ☐ Aree a prevalente funzione produttiva agricola
  - ▨ Aree dei nuclei rurali - di valore ambientale
  - ☐ Aree del centro storico
  - ☐ Aree dei nuclei rurali
  - ▨ Aree residenziali di completamento
  - ▨ Aree residenziali a capacità insediativa esaurita
  - ▤ Aree dei nuclei rurali di completamento
  - ▨ Aree residenziale a verde privato
  - ▨ Aree produttive di nuovo impianto
  - ▨ Aree produttive, esistenti confermate
  - ▨ Aree di riordino e di completamento
  - ▨ Aree per attività estrattive
  - ▨ Area destinata alla ferrovia
  - ☐ Aree per attrezzature e servizi di interesse generale attrezzature sportive
  - ▨ Area prevalente funzione produttiva agricola con vincolo di difesa forestale
  - 🟨 Aree per distributori di carburante esistente
  - ▨ Aree per attrezzature funzionali all'autostrada (art. 5.12.6)
  - ☐ Aree per attrezzature e servizi di interesse generale parchi urbani
  - ▦ Aree destinate a servizi pubblici di interesse comunale
  - ▦ Aree per attrezzature e servizi di interesse generale
  - ☐ Aree per attrezzature ed impianti speciali
  - ▨ Azienda ortoflorovivaistica
  - ▨ Aree di rispetto all'abitato
  - ▨ Aree residenziali di completamento
  - ○ Vincolo paesaggistico - ambientale
  - 🟦 Zone d'acqua
  - ☐ Aree destinate alla mobilità
- Classi di pericolosità geomorfologica
- Classi di idoneità all'utilizzazione urbanistica
  - 🟨 Classe I
  - ☐ Classe III
  - ▨ Classe IIIa
  - ▨ Classe IIIb1
  - ▨ Classe IIIb2
  - ▨ Classe IIIb4
  - ▨ Classe IIIc
  - ▨ Classe IIa
  - ▨ Classe IIb

# LEGENDA  P.R.G.C.
# SAM MICHELE DI MONDOVI'

- ☆ Edifici di interesse storico-artistico
- ⬚ Ambiti di zona
- ▨ Aree residenziali sature di vecchio impianto - RSN
- ▩ Aree residenziali esistenti e di completamento - RCN
- 🟥 Lotti liberi edificabili
- ▨ Aree residenziali di nuovo impianto  - AEN
- ⬚ Ambiti di piano esecutivo convenzionato obbligatorio
- 🟩 Aree per servizi ed attrezzature pubbliche in progetto
- 🟩 Aree ed edifici per servizi ed attrezzature pubbliche esistenti
- 🟩 Area per attrezzature ricettivo turistiche
- ☐ Aree agricole
- ▦ Nuclei frazionali rurali
- ♤ Fabbricato ad uso stalla funzionante in area residenziale
- ▦ Lotto per apporto di cubatura
- ⑦ Edifici non più necessari alle esigenze delle aziende agricole e recuperabili ai fini agroturistivi

  - C-Attrezzature di interesse comune
  - P-Parcheggio
  - S-Attrezzature per l'istruzione pubblica
  - V-Aree a parco. per il gioco, lo sport

## Legenda

- ━●━ Tratto di linea aerea a 132 kV esistente non interessato da modifiche
- 001N ╍●╍ Tratto di linea aerea a 132 kV in progetto
- ━●━ Tratto di linea aerea a 132 kV da demolire
- ━●━ Altre linee aeree AT non interessate dall'intervento
- ▨ Stazione elettrica a 132 kV in progetto
- ▨ Cabina elettrica esistente di proprietà di ENEL Distribuzione S.p.A.
- ▨ Stabilimento della Rivacciaio S.p.A.
- ━ Strada vicinale esistente
- ━ Strada in progetto di accesso alla SE 132 kV di Lesegno

## Confini amministrativi

- ╍ Confini Comunali

MECHANIKOI
MECHANIKOI s.r.l.s.
società di ingegneria
Via Luis Zuegg 38,
39012 Merano (BZ)
info@mechanikoi.
www.mechanikoi.
P.IVA 02877980213
WE MAKE IDEAS SIMPLE

Dott. Ing. RICCARDO DELMASTRO N° A 916

Unità Progettazione Realizzazione Impianti.
Il Responsabile
(P. ZANNI)

| | | | | | |
|---|---|---|---|---|---|
| - | - | - | - | - | - |
| 00 | 31/05/2016 | Prima emissione | Mechanikoi | F.Pedrinazzi | P.Zanni |
| Rev. | Data | Descrizione della revisione | Elaborato | Verificato | Approvato |

**Terna Rete Italia**
TERNA GROUP

Direzione Territoriale Nord Ovest
UPRI

Impianto: Linea a semplice terna a 132 kV
Lesegno - Ceva

N.terna: 731

Tensione(kV): 132

Titolo:
Nuova Stazione Elettrica a 132 kV "Lesegno" da inserire sull'esistente linea a 132 kV T.730 "Rivacciaio – Mondovì" e nuovo elettrodotto aereo a 132 kV T.731 "Lesegno – Ceva"

Progetto definitivo
Tavola di azzonamento PGT

Scale: 1:5000

Ricavato dal doc.:

Files: DE23731NNBAX00007_00_00.dwg
+ jpeg

Formato: 297 x 1996

Foglio: 1 di 1

Identificativo documento: D E 23731NN B AX 00007

TERNA si riserva a termini di legge la proprieta' di questo documento, con divieto di riprodurlo, di consegnarlo
o di renderlo comunque noto a Terzi senza preventiva autorizzazione.

Progetto:
TEAX12730
Connessione Utente Rivacciaio SpA

Identificativi doc. esterno:
-