









**LEGENDA**

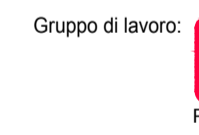
-  CONFINI AEROPORTUALE
-  CONFINI AIR SIDE - LAND SIDE
-  EDIFICI
-  VIABILITA' DI GRANDE COMUNICAZIONE
-  VIABILITA' DI ACCESSO ALL'AEROPORTO
-  VIABILITA' INTERNA ALL'AEROPORTO
-  VIABILITA' AUTOBUS
-  METROPOLITANA M4



**ENAC**

MINISTERO DELLE INFRASTRUTTURE E DEI TRASPORTI  
ENTE NAZIONALE AVIAZIONE CIVILE  
DIREZIONE PIANIFICAZIONE E PROGETTI

MASTERPLAN AEROPORTUALE			
N. DI PROGETTO: LP10/001	Scale: 1:5.000		
Codice: 15IAM095	4		
	3		
<b>MP ENAC</b>	2		
N. Elaborato	rev.	10/11/16	Accessibilità e Viabilità
M P 0 0 9 1	0	29/07/16	Accessibilità e Viabilità
	REV.	Data	Oggetto



Gruppo di lavoro: **SIA**  
Progettazione

**ONEWORKS** ONE WORKS S.P.A. GRUPPO DI LAVORO ONE WORKS  
Via Salaria 11 20121 Milano, Italia  
T +39 02 85831111 F +39 02 85831180  
info@oneworks.com

Arch. Giulio De Carl  
Arch. Gianluigi Sardi (Coordinatore) / DV  
Ing. Massimo Galassi, Arch. Chiara Nistri  
Geom. Marco Neri, Ing. Silvana Di Dono  
Arch. Luca Barozzi, Arch. Marco Casale  
Ing. Stefano Perino, Arch. Daniele Tosi

**AEROPORTO DI MILANO LINATE**

**MASTERPLAN AEROPORTUALE**

**STATO DI PROGETTO  
SCHEMA DI ACCESSIBILITA' E VIABILITA'**

REDATTO: SD	CONTROLLATO: DS	APPROVATO: GDC
-------------	-----------------	----------------

Novembre 2016

E' severamente vietata la riproduzione e la cessione a terzi senza autorizzazione S.E.A.

MGP - mod. A4 - rev. 2 del 22.06.12