










-  CONFINE AEROPORTUALE
-  CONFINE AIR SIDE - LAND SIDE
-  EDIFICI ESISTENTI
-  PISTE, TAXIWAY E PIAZZALI
-  VERDE INTRASEDIME
-  VERDE LANDSIDE
-  NUOVA VIABILITA' E RELATIVA FASCIA DI RISPETTO

TIPOLOGIA DI INTERVENTO

-  EDIFICI DA DEMOLIRE
-  EDIFICI DI NUOVA COSTRUZIONE
-  INTERVENTI DI ADEGUAMENTO E DI RIQUALIFICAZIONE
-  AREA OGGETTO DI INTERVENTO

INTERVENTI PREVISTI - 2026-2030

- ① TERMINAL PASSEGGERI: AMPLIAMENTO CORPO F
- ② NUOVI STAND COD. C
- ③ NUOVO VARCO DI SICUREZZA 1 AIRSIDE-LANDSIDE
- ④ NUOVE PALAZZINE SEA
- ⑤ NUOVA PIAZZA IDROSCALO
- ⑥ RIQUALIFICAZIONE AREE RICREATIVE
- ⑦ NUOVO EDIFICIO CATERING
- ⑧ RICOLLOCAZIONE GUARDIOLE DI INGRESSO AL SEDIME
- ⑨ PARCHEGGI ADDETTI
- ⑩ RICOLLOCAZIONE HANGAR BRED A
- ⑪ NUOVI EDIFICI PER RICOVERO MEZZI, UFFICI OPERATIVI E OFFICINE
- ⑫ POSSIBILE ESPANSIONE AREA ECOLOGICA
- ⑬ NUOVI EDIFICI DI SUPPORTO ALL'ATTIVITA' AERONAUTICA
- ⑭ AREA PARCHEGGIO E DISTRIBUTORE CARBURANTE
- ⑮ NUOVI UFFICI WATERFRONT

Fonte: Aeroporto di Milano Linate, Stato di progetto - Masterplan - Fase 2 Anni 2021 - 2025, Tavola MP011  
Proiezione Geografica: WGS84 - UTM 32N



AEROPORTO DI MILANO "LINATE"  
MASTERPLAN 2015-2030

Studio di Impatto ambientale

QUADRO DI RIFERIMENTO PROGETTUALE



Redazione a cura di:



Masterplan: Fase 3 Anni 2026-2030  
Data: Febbraio 2017

QP  
T.11  
Scala 1:5.000

