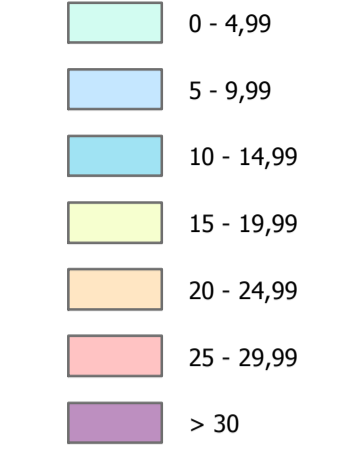


----- Sedime aeroportuale Area militare

Curve di isoconcentrazione media trimestrale NO2 (µg/m3)



Limite normativo media annua: 40 [µg/m3]

Elaborazione specialistiche:


Modellazione curve isoconcentrazione da: Università degli Studi di Milano "Bicocca" - Dipartimento di Scienze dell'Ambiente e del Territorio
Proiezione Geografica: WGS84 - UTM 32N



AEROPORTO DI MILANO "LINATE"
MASTERPLAN 2015-2030

Studio di Impatto ambientale

QUADRO DI RIFERIMENTO AMBIENTALE



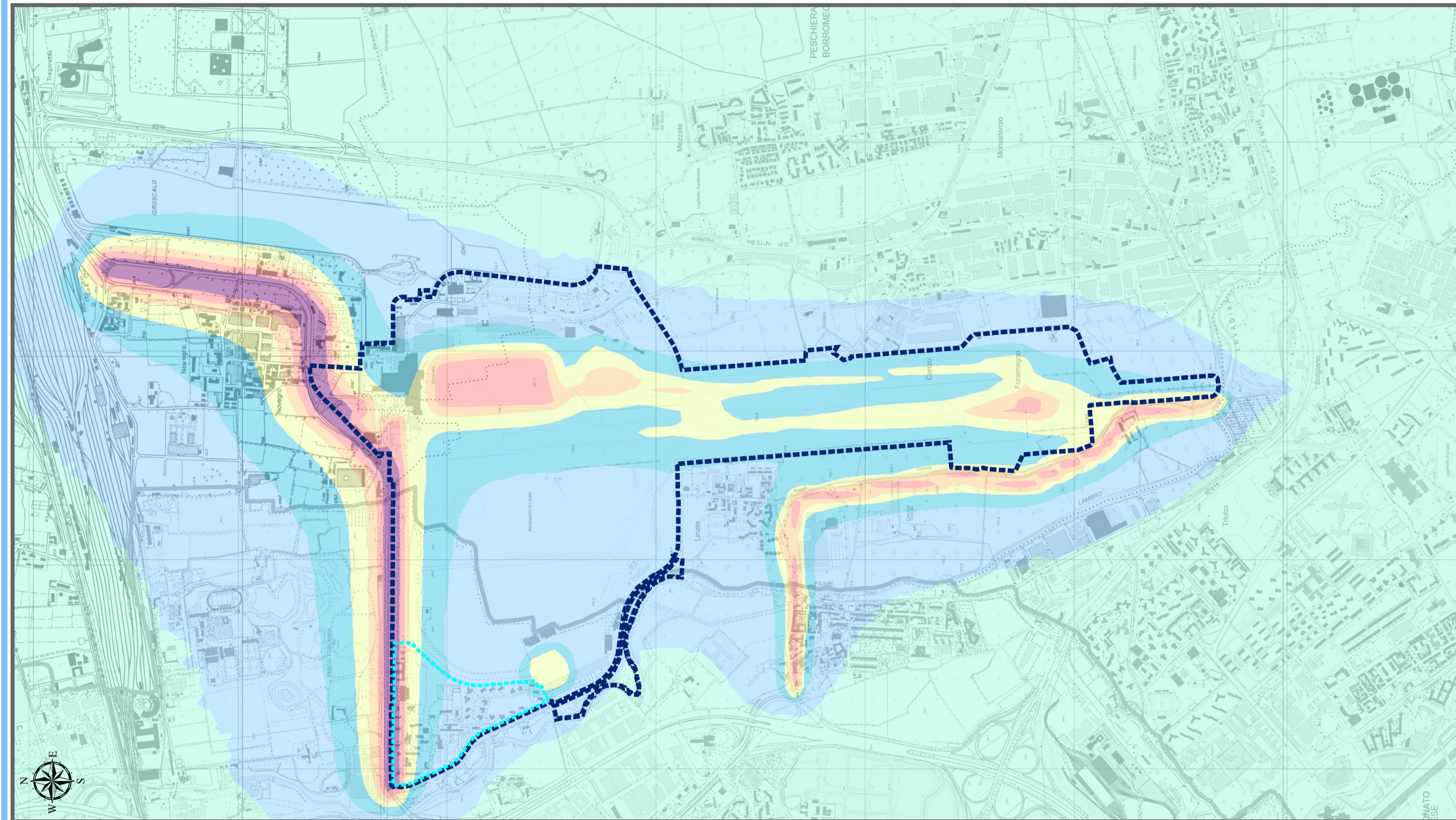
Redazione a cura di:



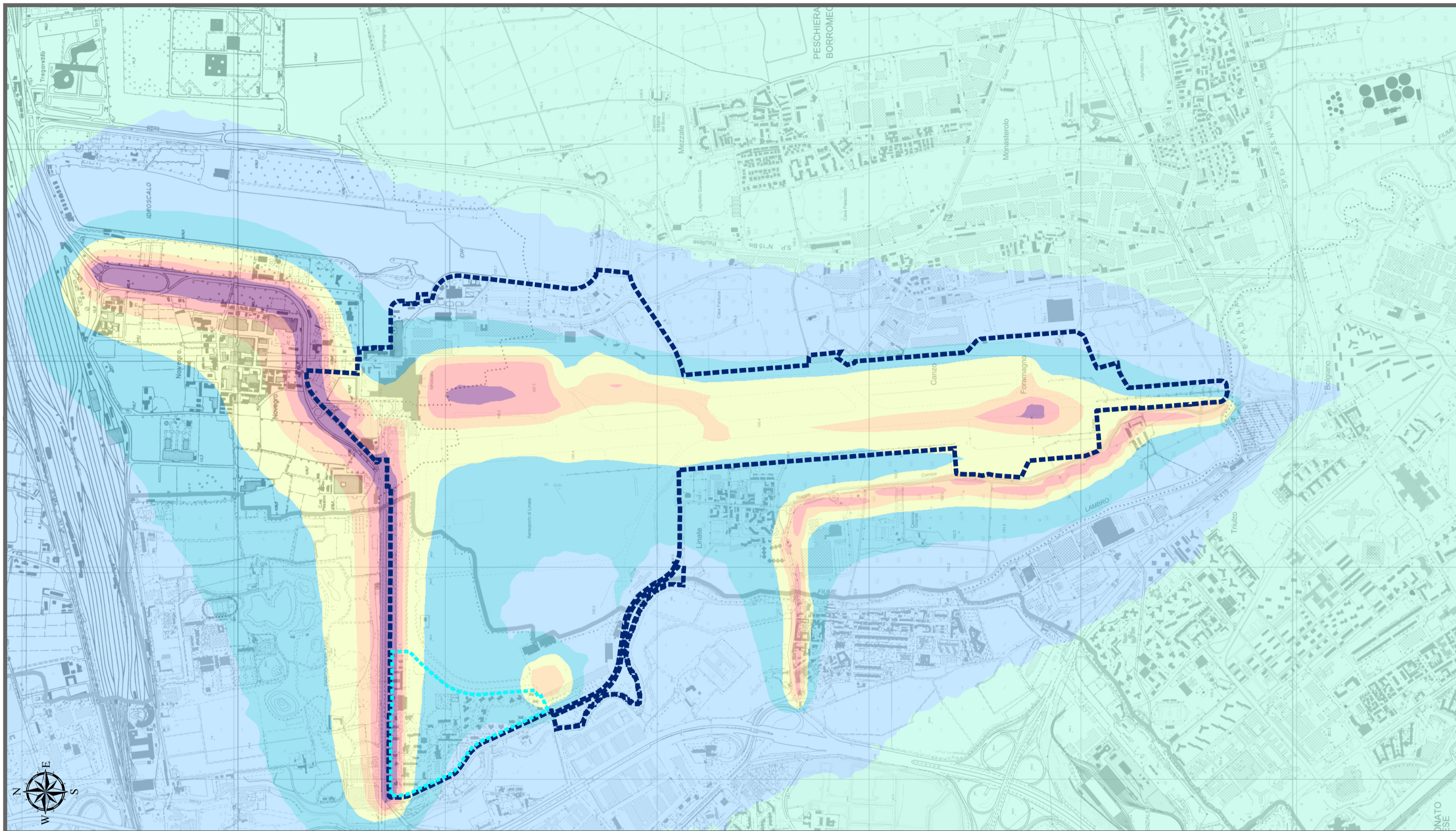
Carta delle modalità diffusive per NO2
Data: Febbraio 2017

QAMB-ATM
T.01
Scala 1:15.000

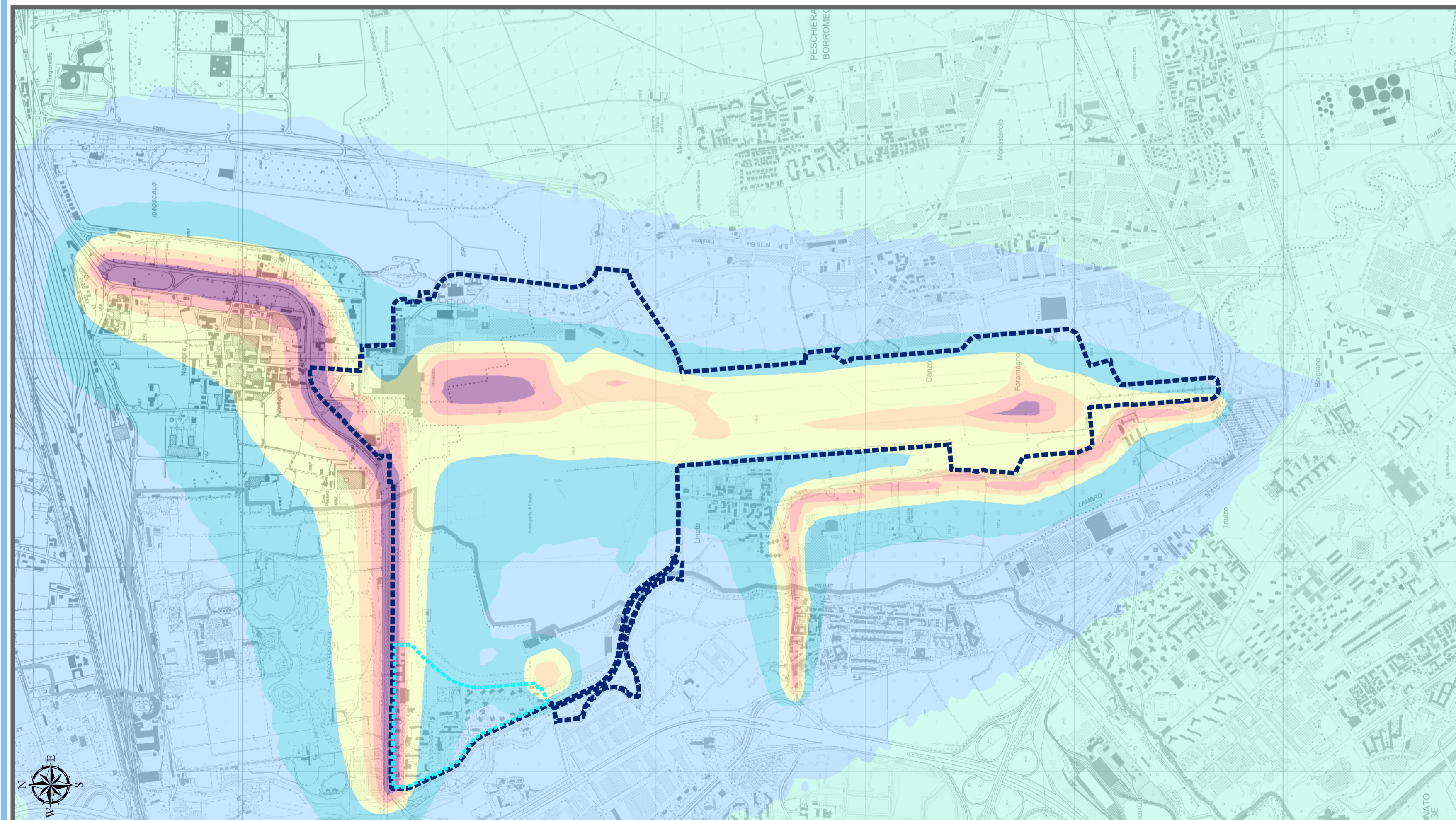
1) NO2 - 1° trimestre



2) NO2 - 2° trimestre



3) NO2 - 3° trimestre



4) NO2 - 4° trimestre

