


















----- Sedime aeroportuale Area militare

PTCP di Milano: Strategie di Piano

Sistema paesistico-ambientale

-  Rete verde
-  Sistema dei Navigli / Gran traversata dei Navigli
-  Grandi Dorsali Territoriali
-  Parchi della Terra e dell'Acqua
-  Parchi Regionali

Sistema infrastrutturale

-  Rete Autostradale esistente
-  Rete Stradale esistente
-  Strade a 2 carreggiate di progetto
-  Grandi Opere progetto (BreBeMi, Pedemontana, TEM)
-  Rete Ferroviaria Suburbana esistente
-  Rete Ferroviaria Regionale esistente
-  Rete Ferroviaria di progetto
-  Rete Metropolitana e Tramvie esistenti
-  Rete Metropolitana di progetto
-  Tramvie di progetto
-  Aeroporti
-  Rete della mobilità ciclabile (MIBICI)

Sistema insediativo


-  Poli attrattori
-  Città centrale

Fonte: Provincia di Milano, Piano Territoriale di Coordinamento Provinciale (PTCP) di Milano, approvato con DCP n. 93 del 17 dicembre 2013
Proiezione Geografica: WGS84 - UTM 32N



AEROPORTO DI MILANO "LINATE"
MASTERPLAN 2015-2030

Relazione paesaggistica



Redazione a cura di:



PTCP di Milano: Strategie di Piano
Data: Febbraio 2017

REL.PAE.
T.09
Scala 1:100.000

