

Il presente disegno e' di proprieta' aziendale - La Societa' tutelera' i propri diritti a termine di legge.



COROGRAFIA Scala 1:250.000

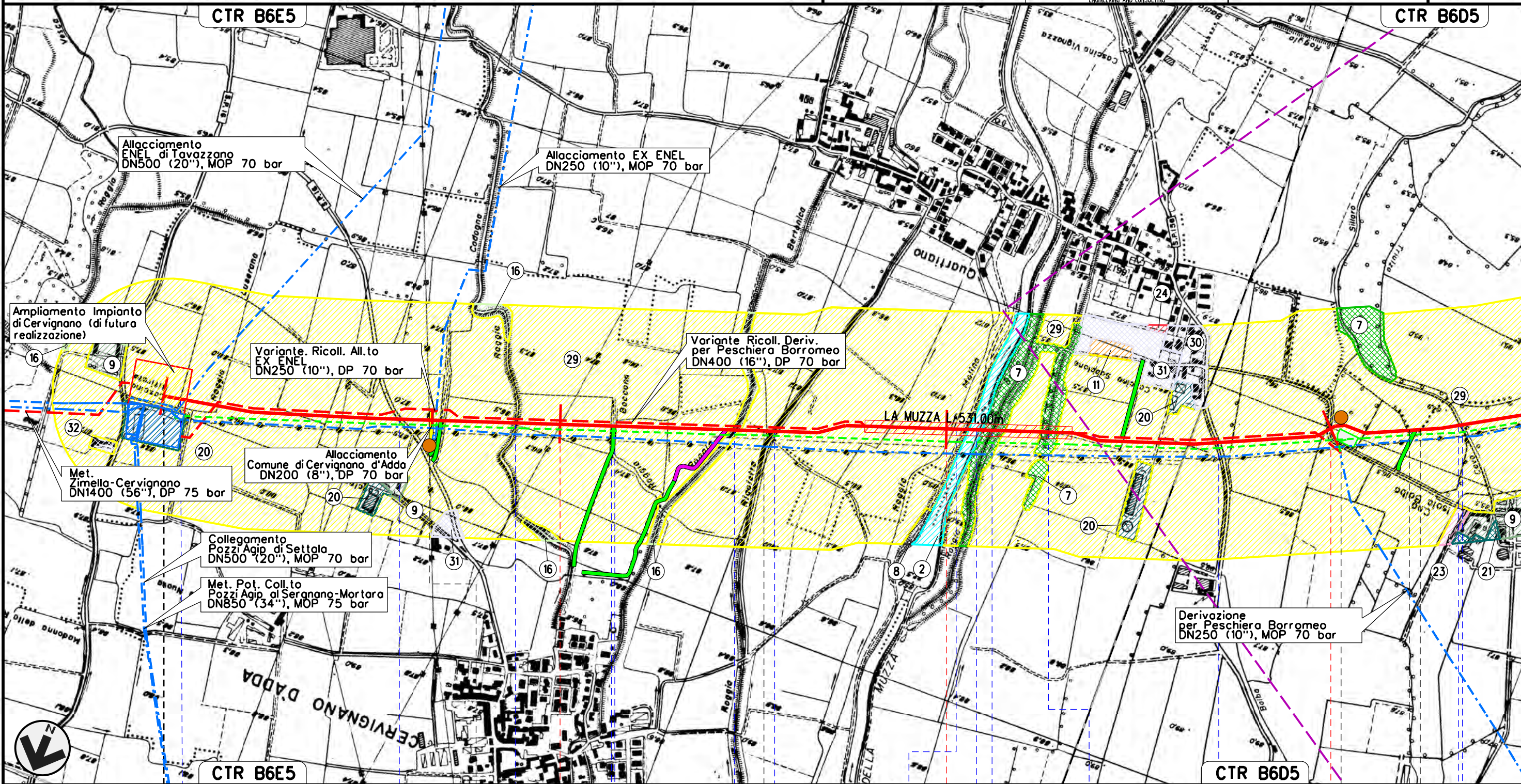
| | | | | | |
|---|----------|-------------------------|---|------------|-------------|
| 01 | 15-07-14 | AGGIORNATO PER PERMESSI | ROSSI | CECCONI | FRASSINELLI |
| 00 | 02-03-12 | EMISSIONE | AGUZZI | CECCONI | FRASSINELLI |
| INDICE | DATA | REVISIONI | ELABORATO | VERIFICATO | APPROVATO |
| | | | | | |
| Metanodotto: CERVIGNANO - MORTARA DN 1400 (56"), DP 75 bar | | | Dis. J01811-ENV-DW-100-0050 Fg. 1 di 21 Comm. NR/11030 | | |
| USO DEL SUOLO | | | Sostituisce il Sostituito dal | | |

Met. CERVIGNANO – MORTARA
DN 1400 (56"), DP 75 bar

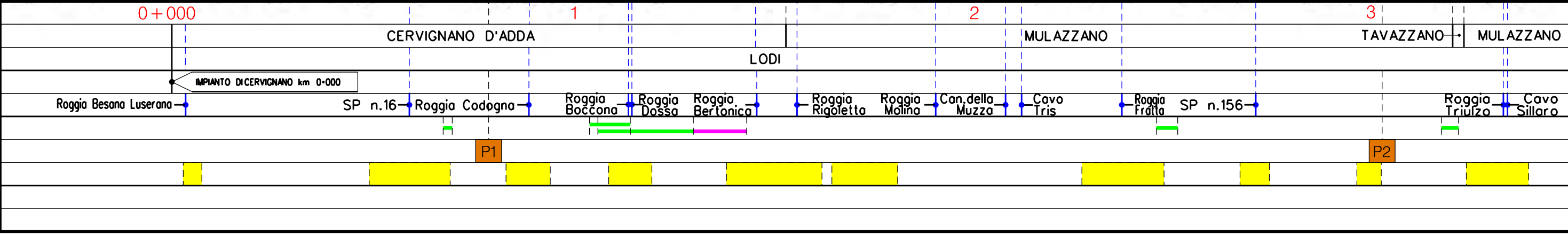
| | | | | | |
|--------|----------|-------------------------|-----------------------------|------------|-------------|
| 01 | 15-07-14 | AGGIORNATO PER PERMESSI | ROSSI | CECCONI | FRASSINELLI |
| 00 | 02-03-12 | EMISSIONE | AGUZZI | CECCONI | FRASSINELLI |
| INDICE | DATA | REVISIONI | ELABORATO | VERIFICATO | APPROVATO |
| | | | Dis. J01811-ENV-DW-100-0050 | | |
| | | | Comm. NR/11030 | | |

Foglio
2
di 21
Scala
1:10000

USO DEL SUOLO



Il presente disegno e' di proprieta' aziendale - La Societa' tutelera' i propri diritti a termine di legge.



Met. CERVIGNANO – MORTARA
DN 1400 (56"), DP 75 bar

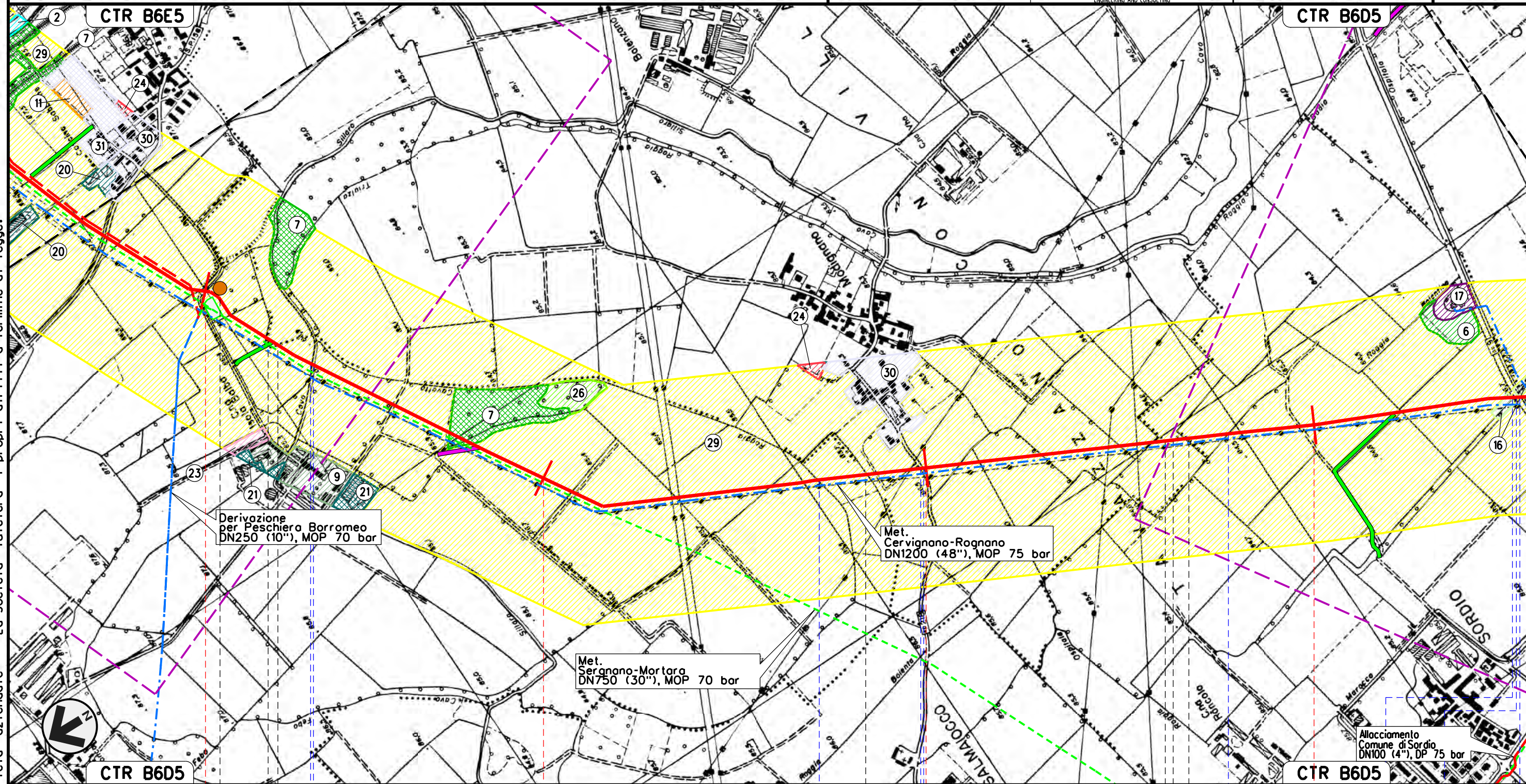
USO DEL SUOLO

| | | | | | |
|--------|----------|-------------------------|-----------|------------|-------------|
| 01 | 15-07-14 | AGGIORNATO PER PERMESSI | ROSSI | CECCONI | FRASSINELLI |
| 00 | 02-03-12 | EMISSIONE | AGUZZI | CECCONI | FRASSINELLI |
| INDICE | DATA | REVISIONI | ELABORATO | VERIFICATO | APPROVATO |

Foglio
3
di 21
Scala
1:10000



Dis. J01811-ENV-DW-100-0050
Comm. NR/11030



Il presente disegno e' di proprieta' aziendale - La Societa' tutelera' i propri diritti a termine di legge.

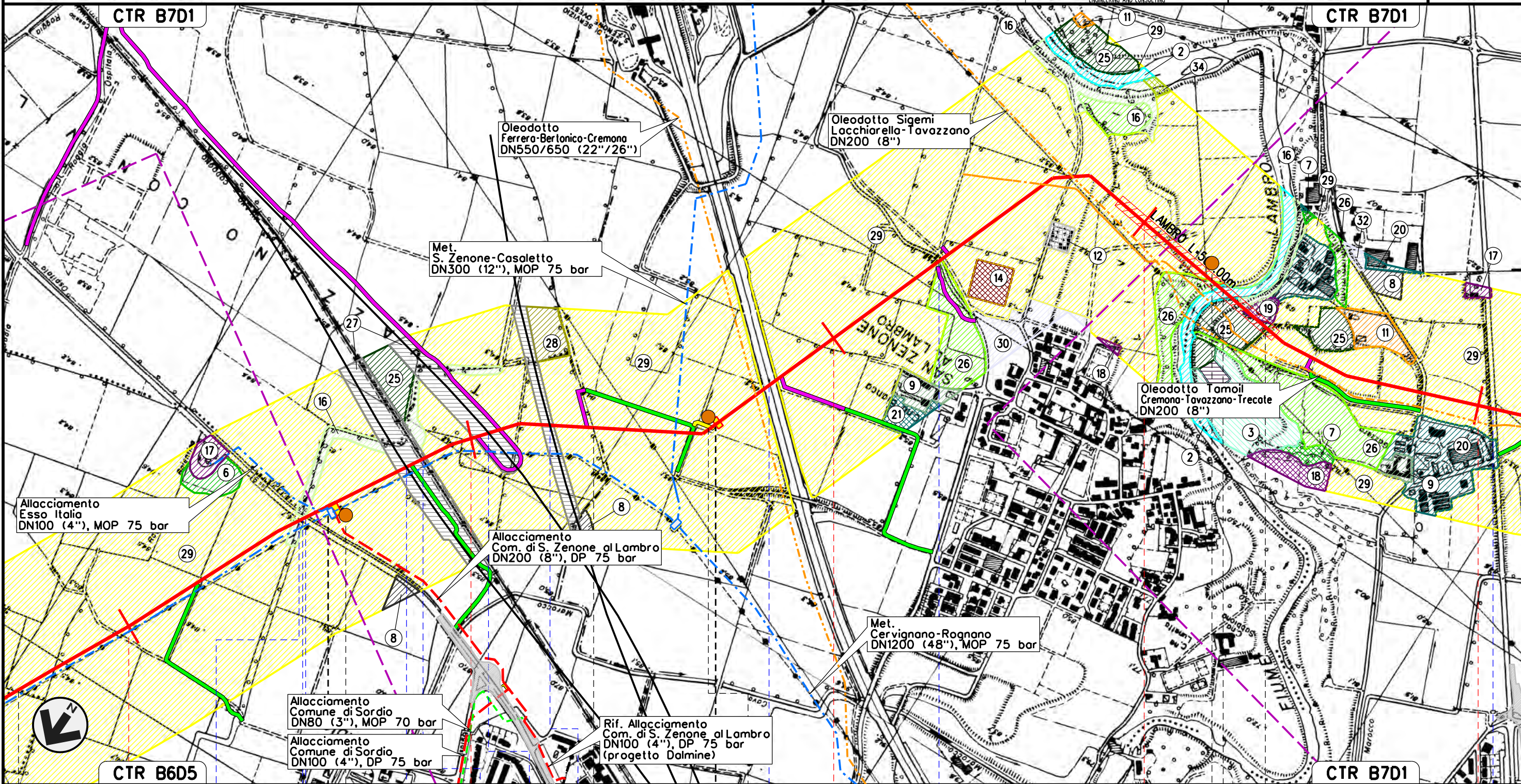
| | | | | | | | |
|----------------|--------------------------|----------------------------|--------------------------|-------------------|--------------------------|-----------------|--------|
| CTR B6E5 | | CTR B6D5 | | CTR B6D5 | | CTR B6D5 | |
| MULAZZANO | TAVAZZANO CON VILLAVESCO | MULAZZANO | TAVAZZANO CON VILLAVESCO | SORDIO | TAVAZZANO CON VILLAVESCO | SORDIO | SORDIO |
| Roggia Triulzo | | Roggia Cavetto del Sillaro | | Roggia Camola | | Roggia Borienta | |
| Cavo Sillaro | | SP n.218 | | Roggia Ospedalina | | Roggia Bolluta | |
| P2 | | | | | | S.S. n.9 | |

Met. CERVIGNANO – MORTARA
DN 1400 (56"), DP 75 bar

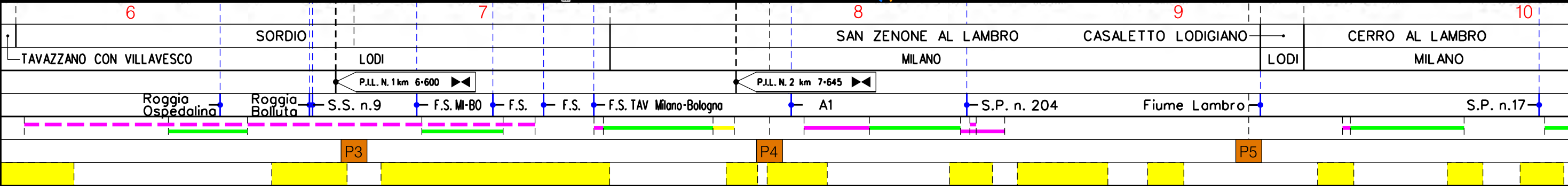
USO DEL SUOLO

| | | | | | |
|--------|----------|-------------------------|-----------------------------|------------|-------------|
| 01 | 15-07-14 | AGGIORNATO PER PERMESSI | ROSSI | CECCONI | FRASSINELLI |
| 00 | 02-03-12 | EMISSIONE | AGUZZI | CECCONI | FRASSINELLI |
| INDICE | DATA | REVISIONI | ELABORATO | VERIFICATO | APPROVATO |
| | | | Dis. J01811-ENV-DW-100-0050 | | |
| | | | Comm. NR/11030 | | |

Foglio
4
di 21
Scala
1:10000



Il presente disegno e' di proprieta' aziendale - La Societa' tutelera' i propri diritti a termine di legge.

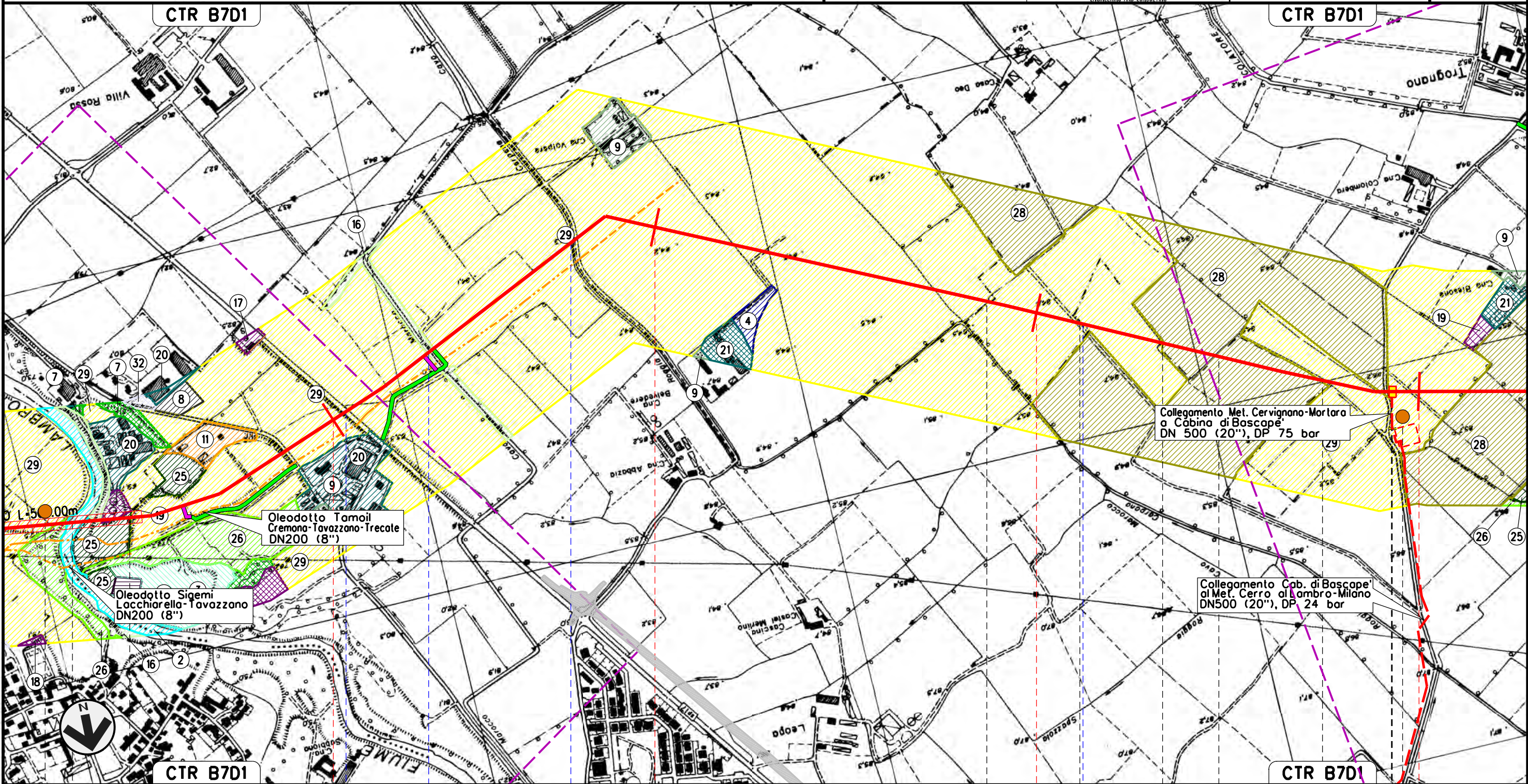


Met. CERVIGNANO – MORTARA
DN 1400 (56"), DP 75 bar

USO DEL SUOLO

| | | | | | |
|--------|----------|-------------------------|-----------------------------|------------|-------------|
| 01 | 15-07-14 | AGGIORNATO PER PERMESSI | ROSSI | CECCONI | FRASSINELLI |
| 00 | 02-03-12 | EMISSIONE | AGUZZI | CECCONI | FRASSINELLI |
| INDICE | DATA | REVISIONI | ELABORATO | VERIFICATO | APPROVATO |
| | | | Dis. J01811-ENV-DW-100-0050 | | |
| | | | Comm. NR/11030 | | |

Foglio
5
di 21
Scala
1:10000



| | | | | | |
|---------------------|------|------------------------|----|----------------|------------------------|
| S. ZENONE AL LAMBRO | | 10 | 11 | 12 | 13 |
| MILANO | LODI | CERRO AL LAMBRO MILANO | | BASCAPE' PAVIA | CERRO AL LAMBRO MILANO |
| CASALETTO LODIGIANO | | CERRO AL LAMBRO MILANO | | BASCAPE' PAVIA | CERRO AL LAMBRO MILANO |
| | | S.P. n.17 | | Cavo Marocco | Roggia Carpana |
| | | | | Roggia | |
| P5 | | | | | P6 |

Il presente disegno e' di proprieta' aziendale - La Societa' tutelera' i propri diritti a termine di legge.

Met. CERVIGNANO – MORTARA
DN 1400 (56"), DP 75 bar

USO DEL SUOLO

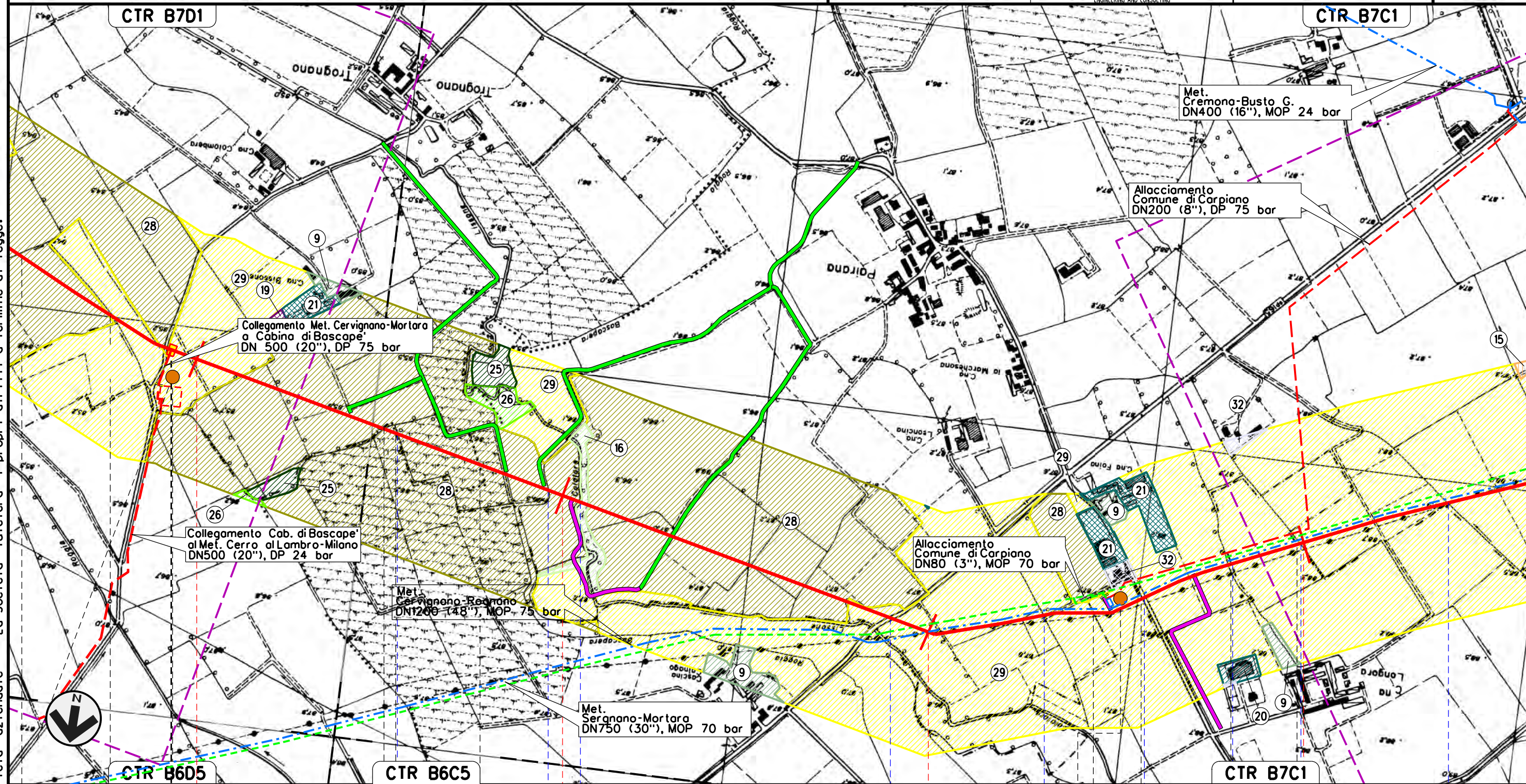
| | | | | | |
|--------|----------|-------------------------|-----------|------------|-------------|
| 01 | 15-07-14 | AGGIORNATO PER PERMESSI | ROSSI | CECCONI | FRASSINELLI |
| 00 | 02-03-12 | EMISSIONE | AGUZZI | CECCONI | FRASSINELLI |
| INDICE | DATA | REVISIONI | ELABORATO | VERIFICATO | APPROVATO |

Foglio
6
di 21
Scala
1:10000



Dis. J01811-ENV-DW-100-0050
Comm. NR/11030

Il presente disegno e' di proprieta' aziendale - La Societa' tutelera' i propri diritti a termine di legge.



| | | | | | |
|-----------------|-------------------------|------------------|--------------|----------------------------|---------------|
| BASCAPE' | 13 | CARPIANO | 14 | 15 | 16 |
| CERRO AL LAMBRO | BASCAPE' | BASCAPE' | LANDRIANO | CARPIANO | LANDRIANO |
| MILANO | PAVIA | MILANO | PAVIA | MILANO | PAVIA |
| PAVIA | P.I.D.I. N. 3 km 12-945 | | | | |
| | Roggia | Roggia Bescapera | Cavo Lissone | S.P. n.165 Cavo Lisoncello | Roggia Coira |
| | | | | | Roggia Brivio |
| | | | | | Cavo Biraghi |
| | P6 | | | P7 | |

Met. CERVIGNANO – MORTARA
DN 1400 (56"), DP 75 bar

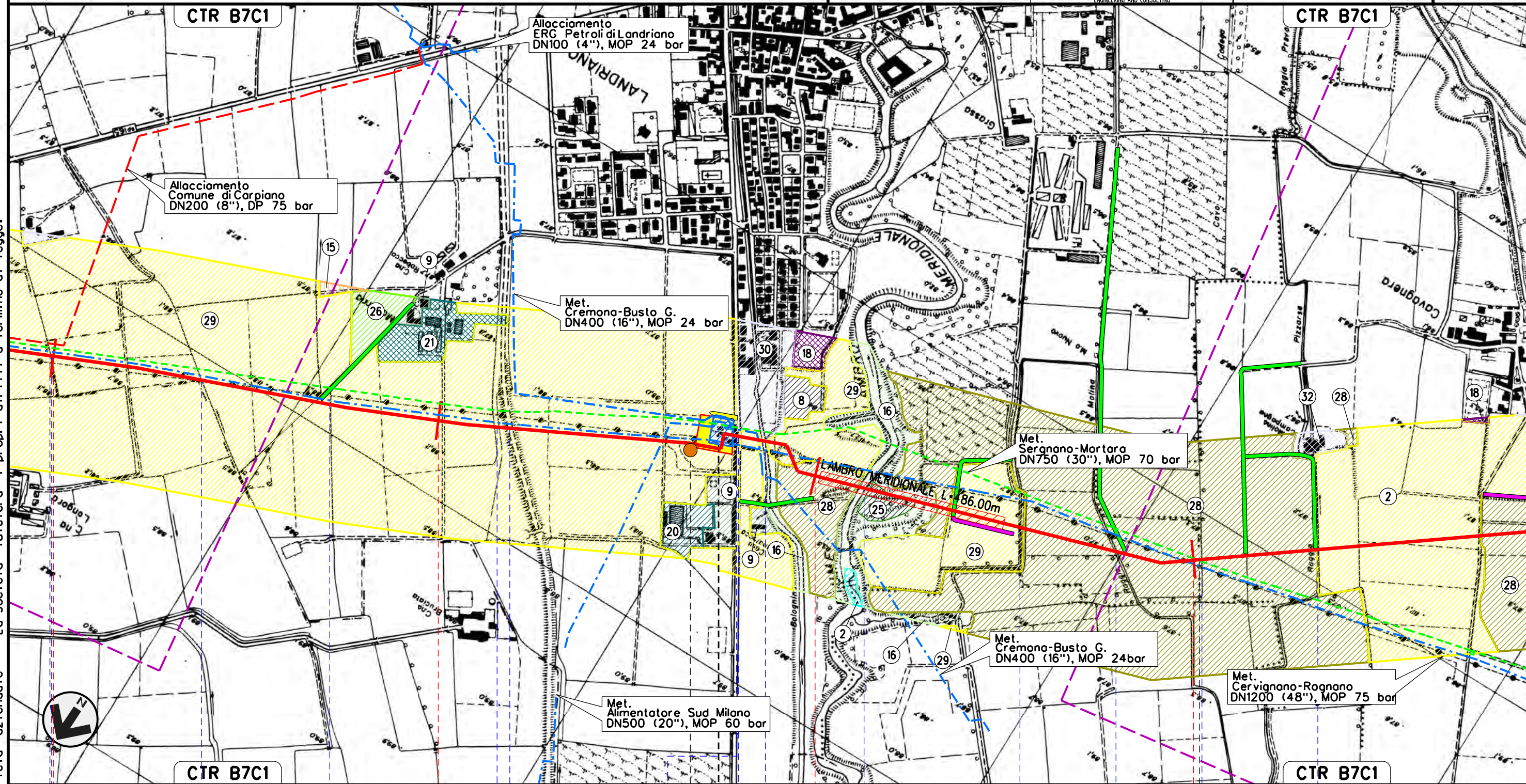
| | | | | | |
|--------|----------|-------------------------|-----------|------------|-------------|
| 01 | 15-07-14 | AGGIORNATO PER PERMESSI | ROSSI | CECONI | FRASSINELLI |
| 00 | 02-03-12 | EMISSIONE | AGUZZI | CECONI | FRASSINELLI |
| INDICE | DATA | REVISIONI | ELABORATO | VERIFICATO | APPROVATO |

Foglio
7
di 21
Scala
1:10000

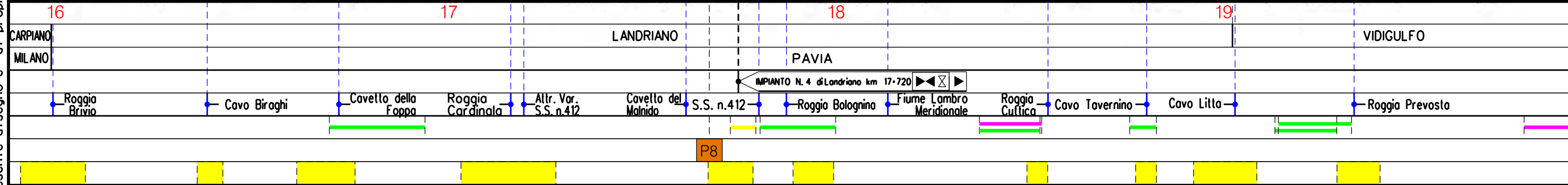


Dis. J01811-ENV-DW-100-0050
Comm. NR/11030

USO DEL SUOLO



Il presente disegno e' di proprieta' aziendale - La Societa' tutelera' i propri diritti a termine di legge.

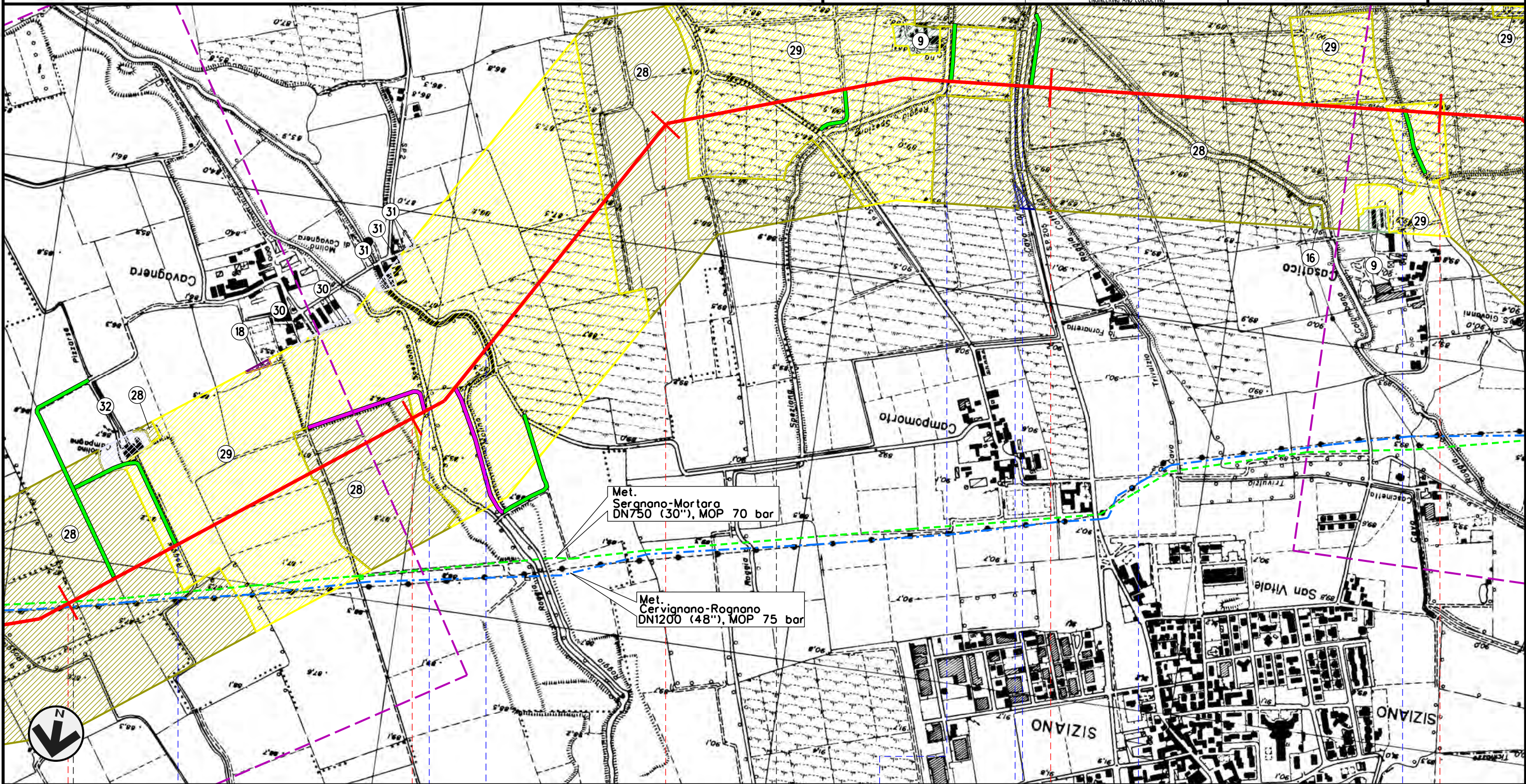


Met. CERVIGNANO – MORTARA
DN 1400 (56"), DP 75 bar

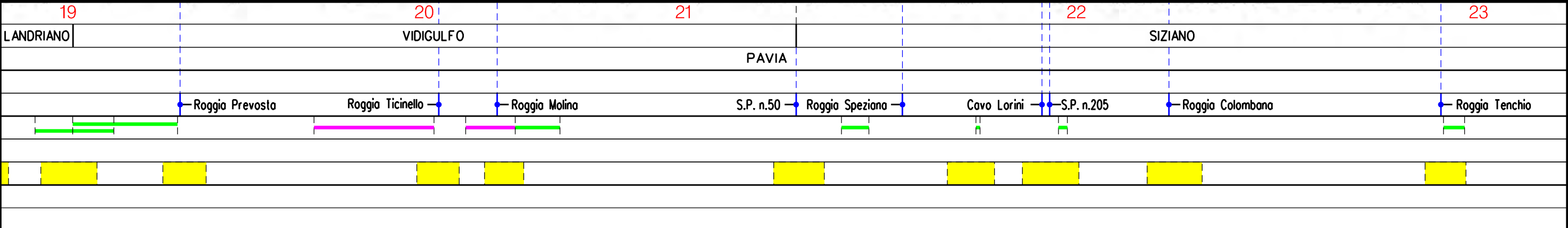
USO DEL SUOLO

| | | | | | |
|--------|----------|-------------------------|-----------------------------|------------|-------------|
| 01 | 15-07-14 | AGGIORNATO PER PERMESSI | ROSSI | CECCONI | FRASSINELLI |
| 00 | 02-03-12 | EMISSIONE | AGUZZI | CECCONI | FRASSINELLI |
| INDICE | DATA | REVISIONI | ELABORATO | VERIFICATO | APPROVATO |
| | | | Dis. J01811-ENV-DW-100-0050 | | |
| | | | Comm. NR/11030 | | |

Foglio
8
di 21
Scala
1:10000



Il presente disegno e' di proprieta' aziendale - La Societa' tutelera' i propri diritti a termine di legge.

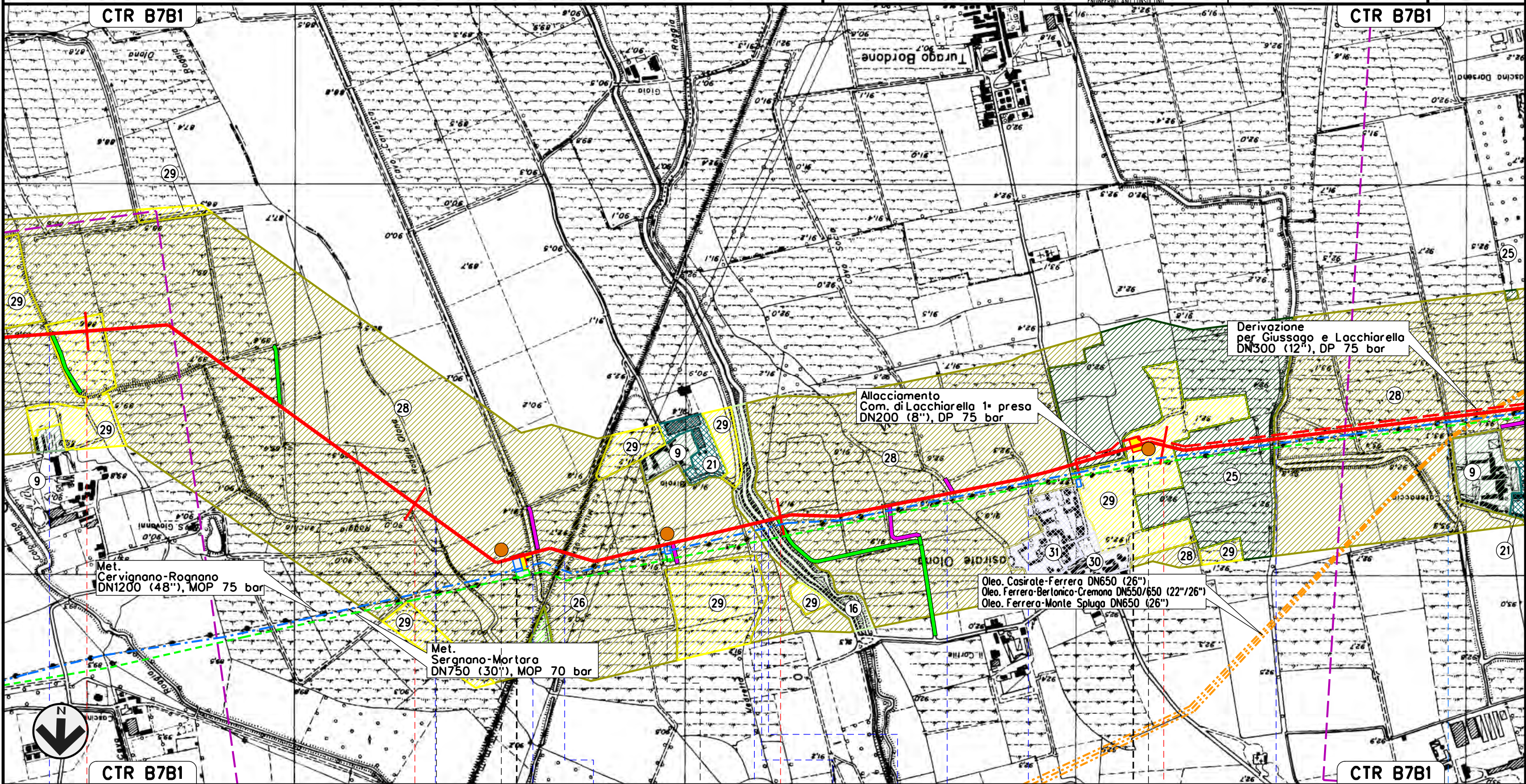


Met. CERVIGNANO – MORTARA
DN 1400 (56"), DP 75 bar

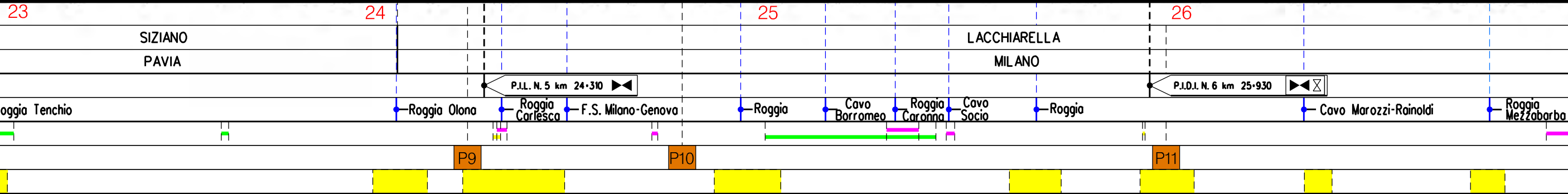
USO DEL SUOLO

| | | | | | |
|--------|----------|-------------------------|-----------------------------|------------|-------------|
| 01 | 15-07-14 | AGGIORNATO PER PERMESSI | ROSSI | CECCONI | FRASSINELLI |
| 00 | 02-03-12 | EMISSIONE | AGUZZI | CECCONI | FRASSINELLI |
| INDICE | DATA | REVISIONI | ELABORATO | VERIFICATO | APPROVATO |
| | | | Dis. J01811-ENV-DW-100-0050 | | |
| | | | Comm. NR/11030 | | |

Foglio
9
di 21
Scala
1:10000



Il presente disegno e' di proprieta' aziendale - La Societa' tutelera' i propri diritti a termine di legge.



Met. CERVIGNANO – MORTARA
DN 1400 (56"), DP 75 bar

USO DEL SUOLO


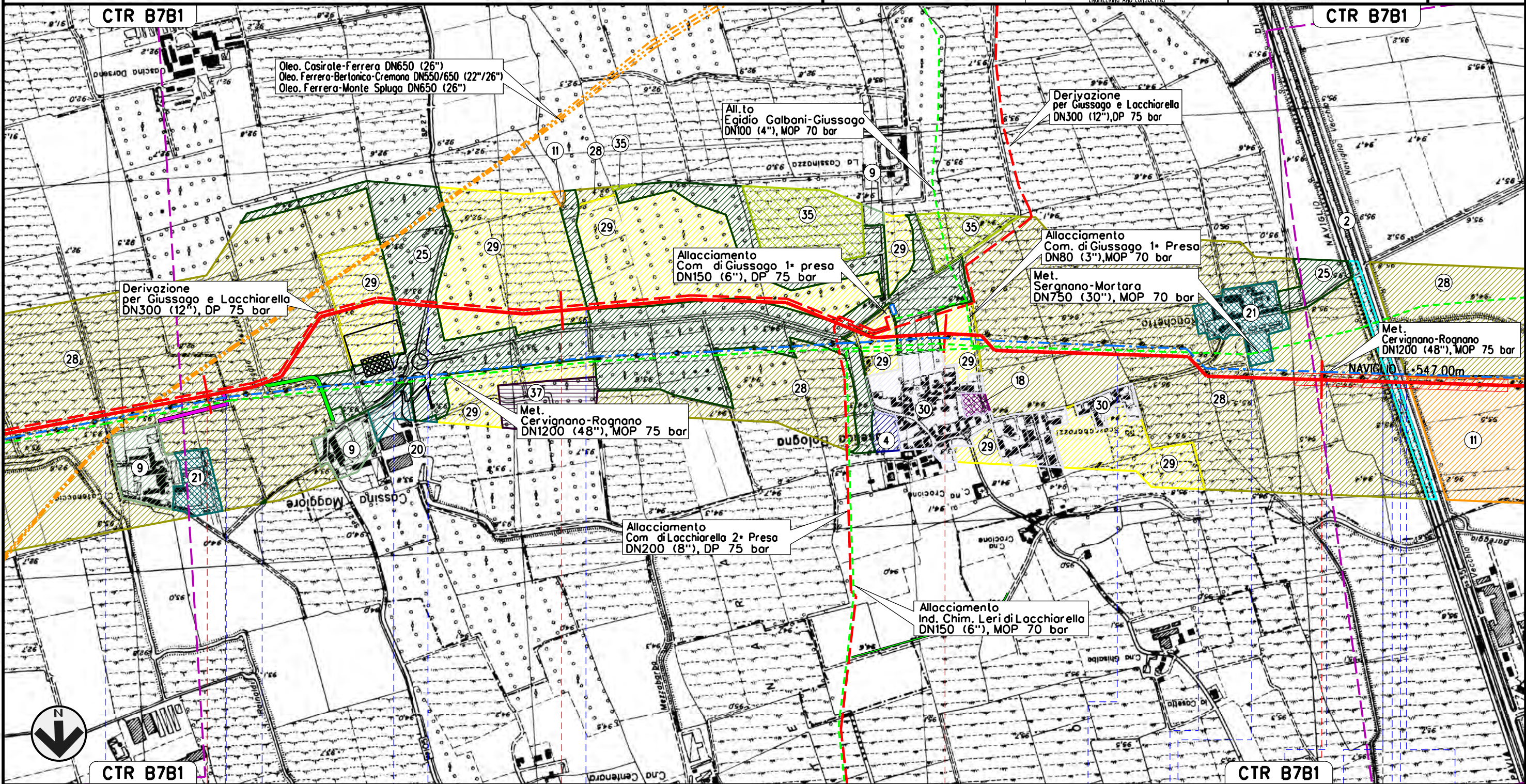
| | | | | | |
|--------|----------|-------------------------|-----------|------------|-------------|
| 01 | 15-07-14 | AGGIORNATO PER PERMESSI | ROSSI | CECCONI | FRASSINELLI |
| 00 | 02-03-12 | EMISSIONE | AGUZZI | CECCONI | FRASSINELLI |
| INDICE | DATA | REVISIONI | ELABORATO | VERIFICATO | APPROVATO |

Foglio
10
di 21
Scala
1:10000



Dis. J01811-ENV-DW-100-0050
Comm. NR/11030

Il presente disegno e' di proprieta' aziendale - La Societa' tutelera' i propri diritti a termine di legge.



Met. CERVIGNANO – MORTARA
DN 1400 (56"), DP 75 bar

USO DEL SUOLO

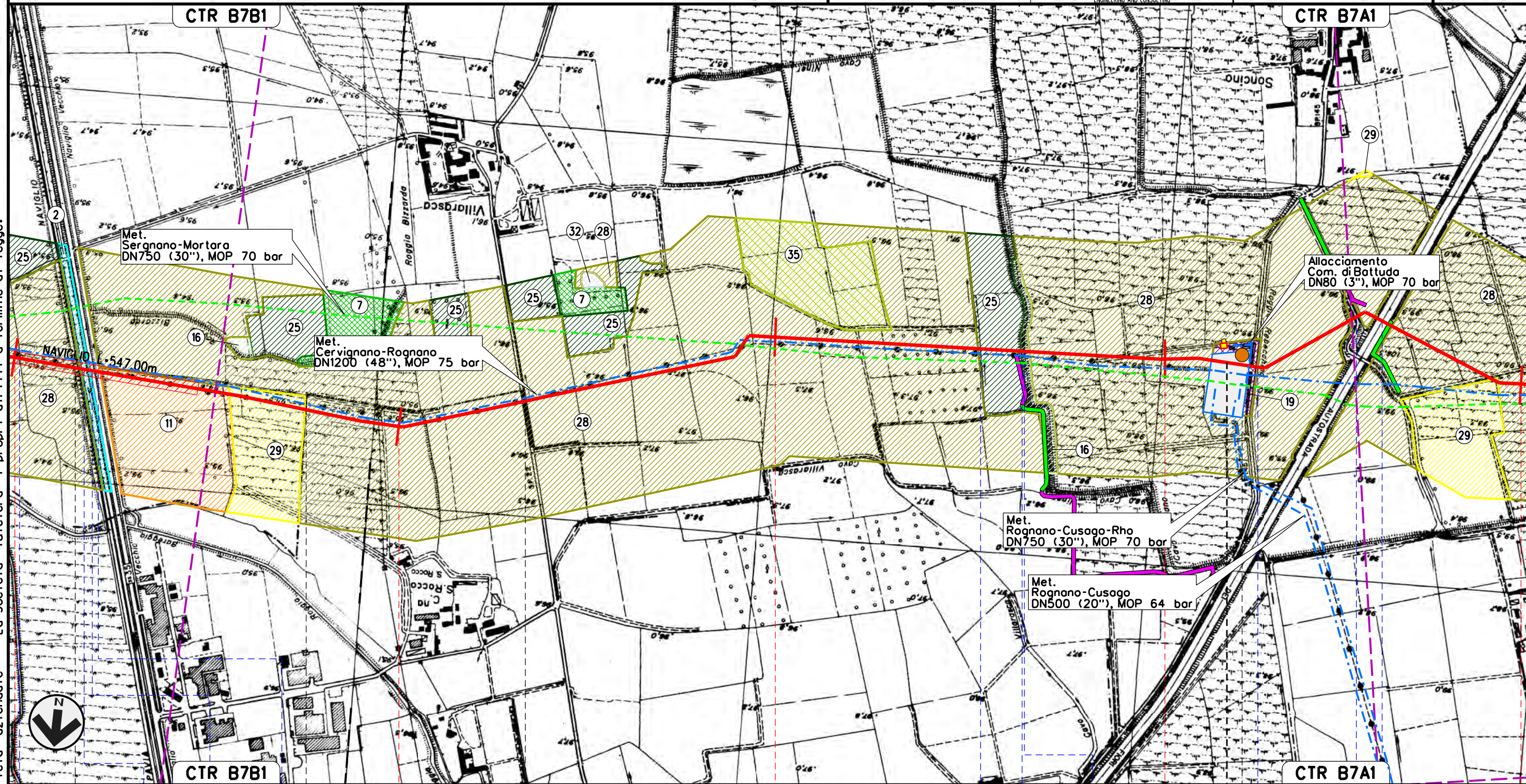
| | | | | | |
|--------|----------|-------------------------|-----------|------------|-------------|
| 01 | 15-07-14 | AGGIORNATO PER PERMESSI | ROSSI | CECCONI | FRASSINELLI |
| 00 | 02-03-12 | EMISSIONE | AGUZZI | CECCONI | FRASSINELLI |
| INDICE | DATA | REVISIONI | ELABORATO | VERIFICATO | APPROVATO |

Foglio
11
di 21
Scala
1:10000



Dis. J01811-ENV-DW-100-0050
Comm. NR/11030

Il presente disegno e' di proprieta' aziendale - La Societa' tutelera' i propri diritti a termine di legge.



30 31 32 33 34

GIUSSAGO ROGNANO CASARILE ROGNANO
PAVIA PAVIA

Fosso Roggia Bareggio Naviglio di Pavia S.S. n.35 Navigliaccio S.P. n.22 Roggia Cavo Kewenkuller Cavo Carimali Roggia Cavetto Rebecchina Soncino A 7

PIANTO N. 7 di Rognano km 33+165

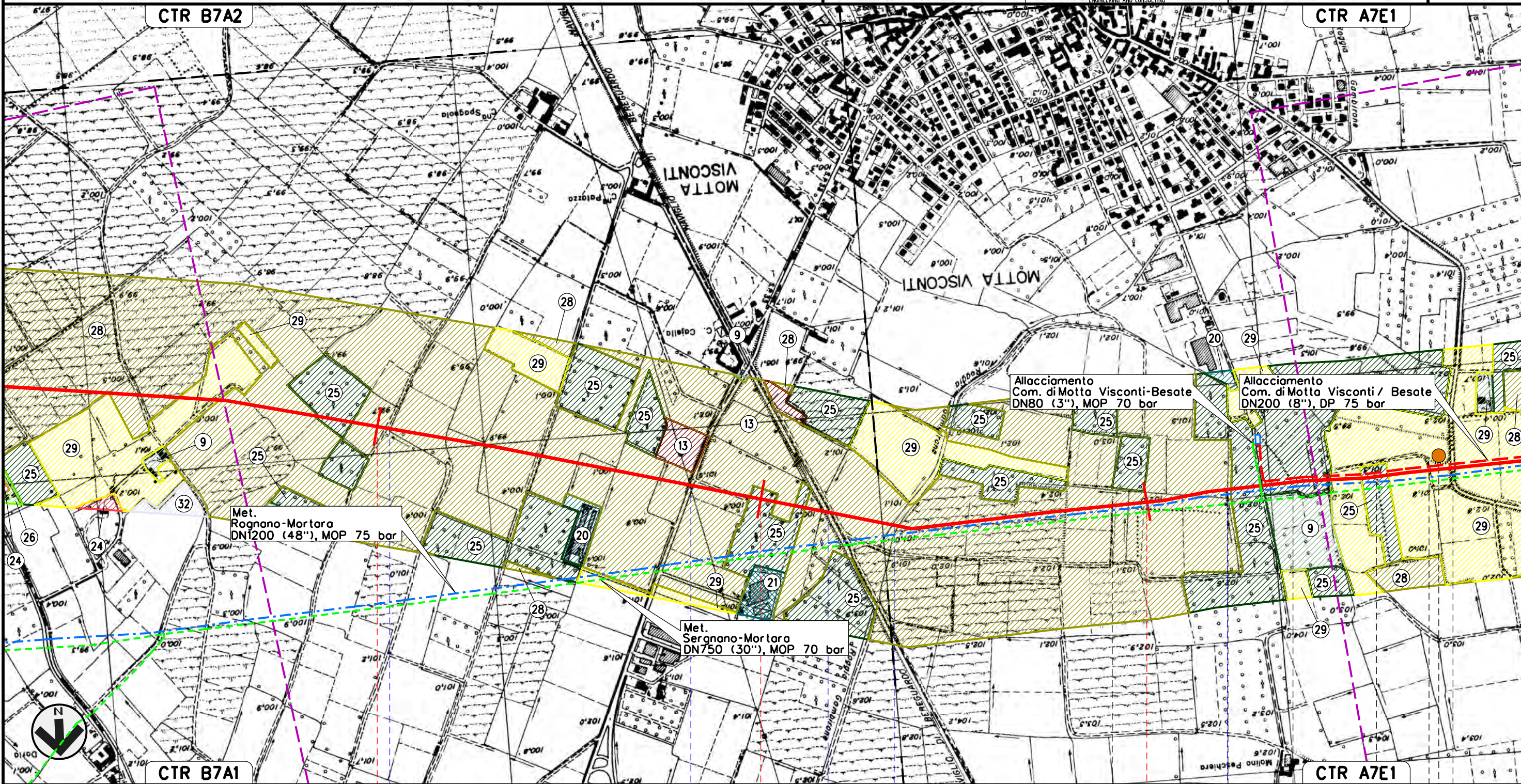
P12

Met. CERVIGNANO – MORTARA
DN 1400 (56"), DP 75 bar

USO DEL SUOLO

| | | | | | |
|--------|----------|-------------------------|-----------------------------|------------|-------------|
| 01 | 15-07-14 | AGGIORNATO PER PERMESSI | ROSSI | CECCONI | FRASSINELLI |
| 00 | 02-03-12 | EMISSIONE | AGUZZI | CECCONI | FRASSINELLI |
| INDICE | DATA | REVISIONI | ELABORATO | VERIFICATO | APPROVATO |
| | | | Dis. J01811-ENV-DW-100-0050 | | |
| | | | Comm. NR/11030 | | |

Foglio
13
di 21
Scala
1:10000



Il presente disegno e' di proprieta' aziendale - La Societa' tutelera' i propri diritti a termine di legge.



| | | | | | |
|-------------------------|------------|------------------------|----------------|----------------|------------|
| 38 | 39 | 40 | | | |
| CASORATE PRIMO PAVIA | | MOTTA VISCONTI | BESATE | MOTTA VISCONTI | BESATE |
| | | MILANO | | MOTTA VISCONTI | BESATE |
| Covello d'Adda | S.P. n. 33 | Naviglio di Bereguardo | Covo Gambirone | Roggia Maina | S.S. n.526 |

P13

Met. CERVIGNANO – MORTARA
DN 1400 (56"), DP 75 bar

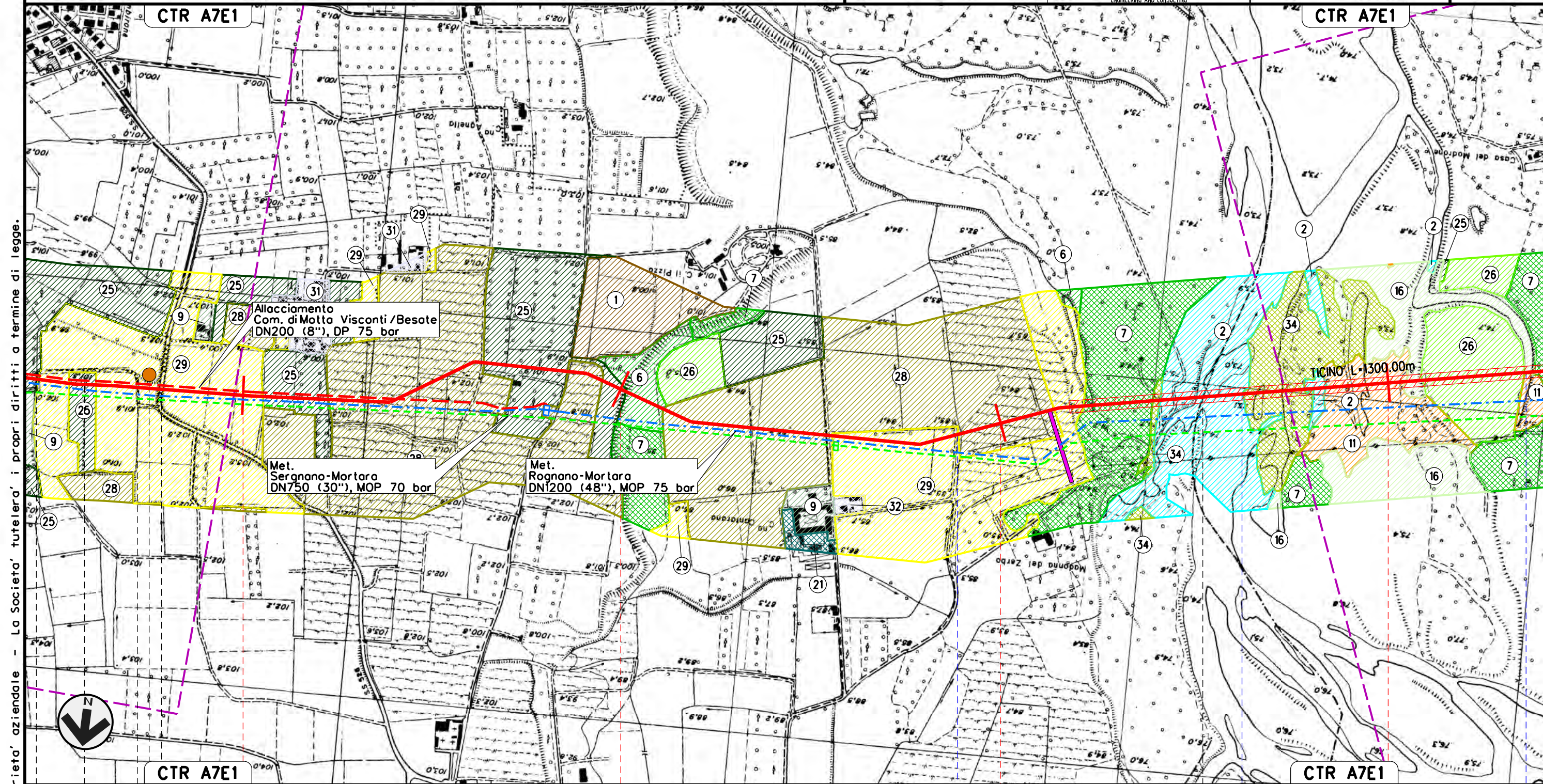
| | | | | | |
|--------|----------|-------------------------|-----------|------------|-------------|
| 01 | 15-07-14 | AGGIORNATO PER PERMESSI | ROSSI | CECCONI | FRASSINELLI |
| 00 | 02-03-12 | EMISSIONE | AGUZZI | CECCONI | FRASSINELLI |
| INDICE | DATA | REVISIONI | ELABORATO | VERIFICATO | APPROVATO |

Foglio
14
di 21
Scala
1:10000

USO DEL SUOLO



Dis. J01811-ENV-DW-100-0050
Comm. NR/11030



Il presente disegno e' di proprieta' aziendale - La Societa' tutelera' i propri diritti a termine di legge.

| | | | | | |
|----------------|----------------|----|-----------------|----|--------------------------------------|
| MOTTA VISCONTI | | 41 | 42 | 43 | 44 |
| BESATE | MOTTA VISCONTI | | BESATE | | VIGEVANO |
| BESATE | | | MILANO | | PAVIA |
| S.S. n.526 | | | Roggio Riuzzolo | | Fiume Ticino |
| | P13 | | | | Canale del Pubbirolo (o Pubbiarello) |

Met. CERVIGNANO – MORTARA
DN 1400 (56"), DP 75 bar

| | | | | | |
|--------|----------|-------------------------|-----------|------------|-------------|
| 01 | 15-07-14 | AGGIORNATO PER PERMESSI | ROSSI | CECCONI | FRASSINELLI |
| 00 | 02-03-12 | EMISSIONE | AGUZZI | CECCONI | FRASSINELLI |
| INDICE | DATA | REVISIONI | ELABORATO | VERIFICATO | APPROVATO |

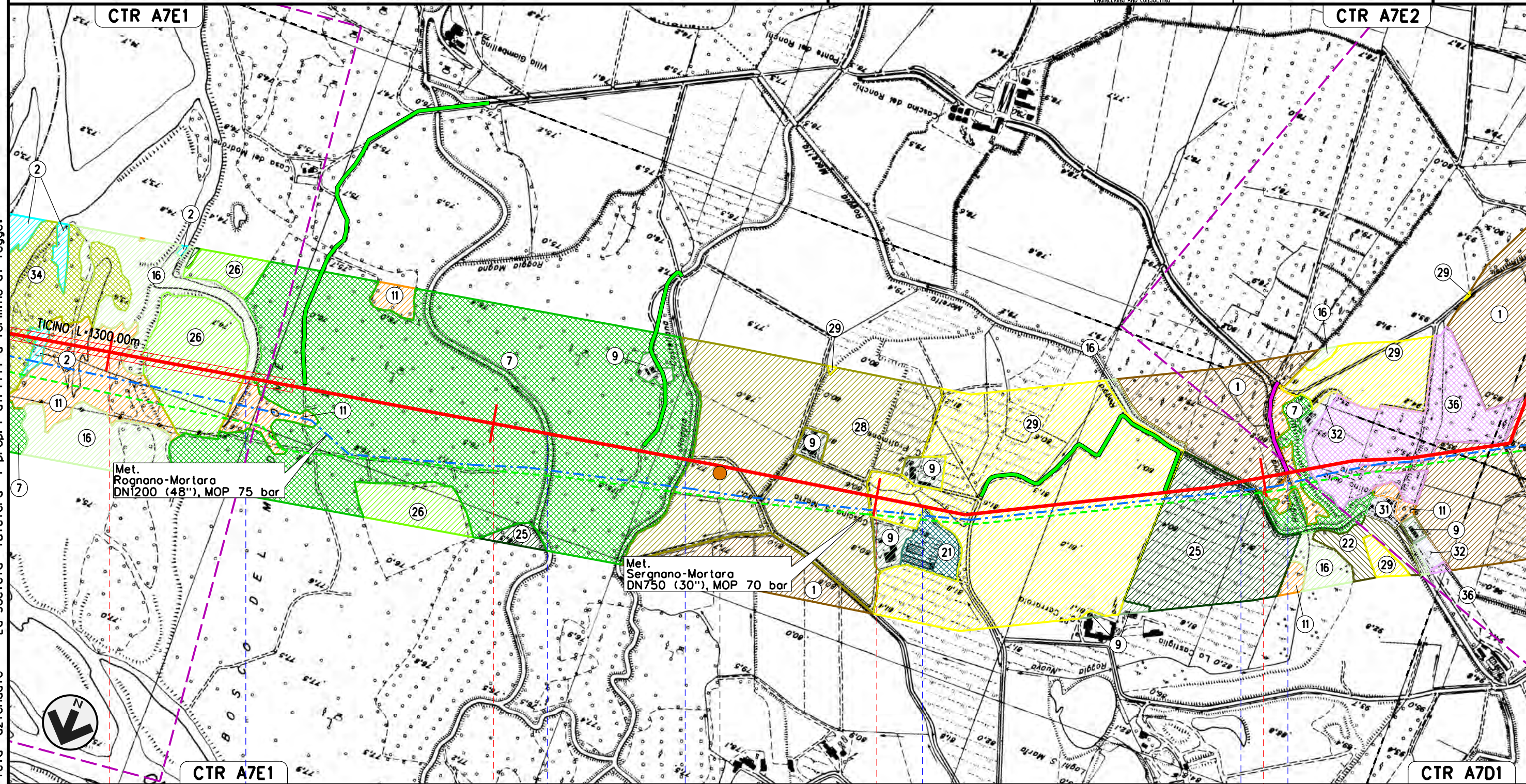
Foglio
15
di 21
Scala
1:10000

USO DEL SUOLO



Dis. J01811-ENV-DW-100-0050
Comm. NR/11030


Il presente disegno e' di proprieta' aziendale - La Societa' tutelera' i propri diritti a termine di legge.



44 45 46 47

VIGEVANO
PAVIA

Canale del Pubbirolo (o Pubbiorello) Roggio Magna Roggio Castellano Cavo Protimone Roggio Moretta Cavo dell'Occhio



Met. CERVIGNANO – MORTARA
DN 1400 (56"), DP 75 bar

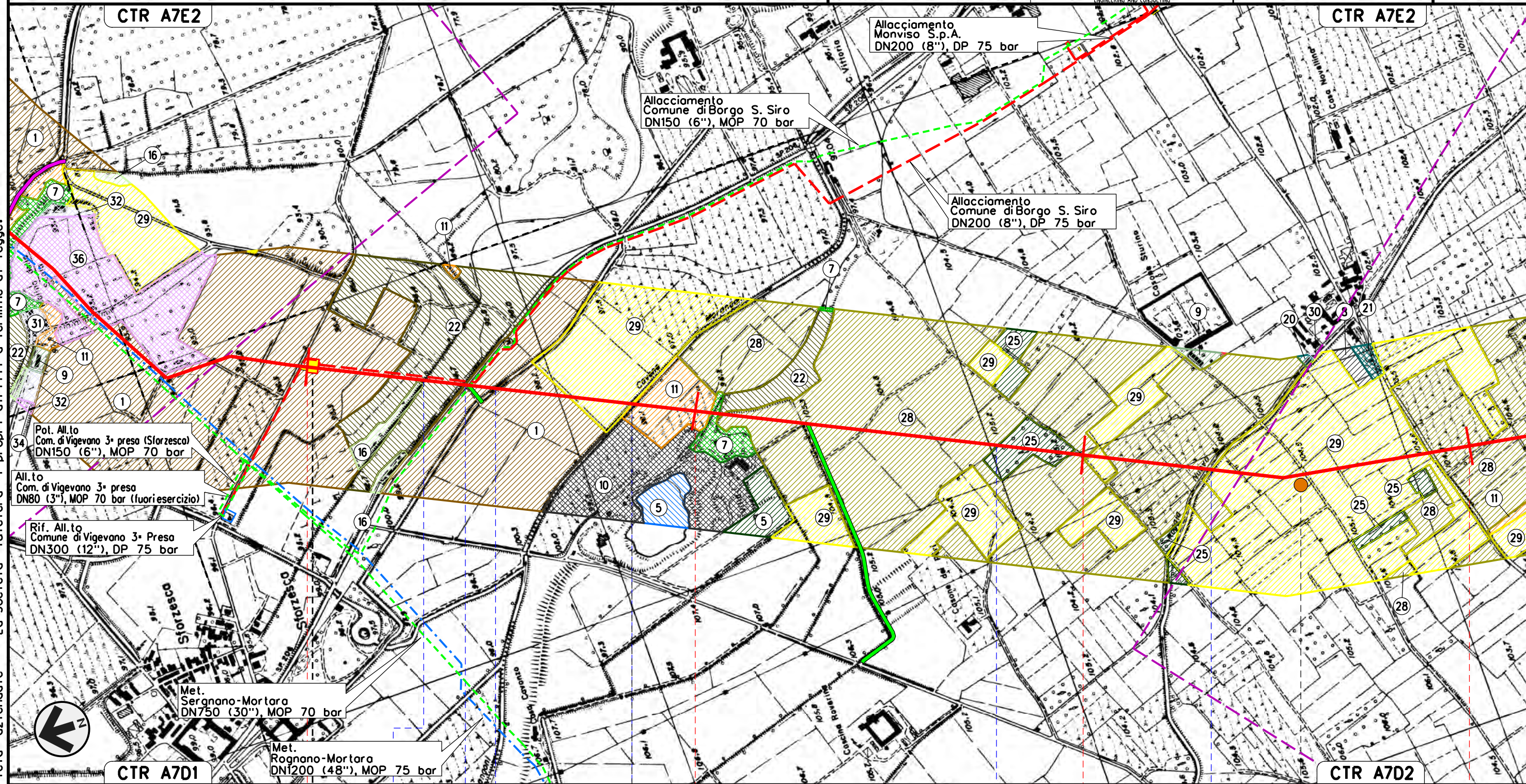
USO DEL SUOLO

| | | | | | |
|--------|----------|-------------------------|-----------|------------|-------------|
| 01 | 15-07-14 | AGGIORNATO PER PERMESSI | ROSSI | CECCONI | FRASSINELLI |
| 00 | 02-03-12 | EMISSIONE | AGUZZI | CECCONI | FRASSINELLI |
| INDICE | DATA | REVISIONI | ELABORATO | VERIFICATO | APPROVATO |

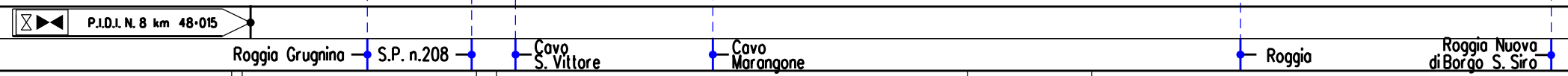
Foglio
16
di 21
Scala
1:10000



Dis. J01811-ENV-DW-100-0050
Comm. NR/11030



Il presente disegno e' di proprieta' aziendale - La Societa' tutelera' i propri diritti a termine di legge.



P15

Met. CERVIGNANO – MORTARA
DN 1400 (56"), DP 75 bar

| | | | | | |
|--------|----------|-------------------------|-----------|------------|-------------|
| 01 | 15-07-14 | AGGIORNATO PER PERMESSI | ROSSI | CECCONI | FRASSINELLI |
| 00 | 02-03-12 | EMISSIONE | AGUZZI | CECCONI | FRASSINELLI |
| INDICE | DATA | REVISIONI | ELABORATO | VERIFICATO | APPROVATO |

Foglio
17
di 21
Scala
1:10000

USO DEL SUOLO



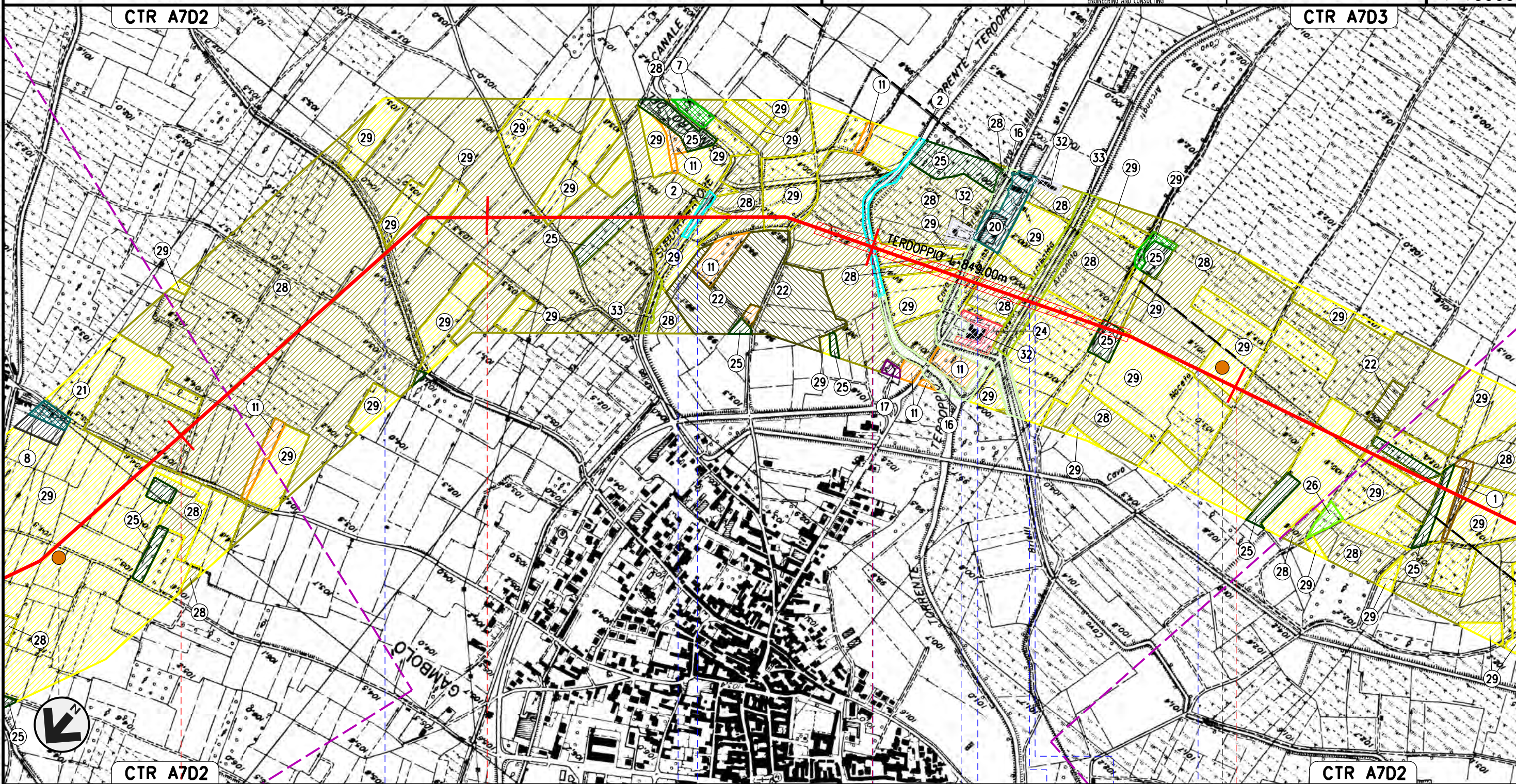
Dis. J01811-ENV-DW-100-0050

Comm. NR/11030

CTR A7D2

CTR A7D3

Il presente disegno e' di proprieta' aziendale - La Societa' tutelera' i propri diritti a termine di legge.



CTR A7D2

CTR A7D2

51

52

53

54

GAMBOLO'
PAVIA

Roggia — Subdiramatore sin. del Can. Cavour — Torrente Terdoppio — Cavo Brielli — S.P. n.183 — Roggia Arcibaldo — Cavo Arconato — Cavo di Noceto

P15

P16

Met. CERVIGNANO – MORTARA
DN 1400 (56"), DP 75 bar

| | | | | | |
|--------|----------|-------------------------|-----------|------------|-------------|
| 01 | 15-07-14 | AGGIORNATO PER PERMESSI | ROSSI | CECCONI | FRASSINELLI |
| 00 | 02-03-12 | EMISSIONE | AGUZZI | CECCONI | FRASSINELLI |
| INDICE | DATA | REVISIONI | ELABORATO | VERIFICATO | APPROVATO |

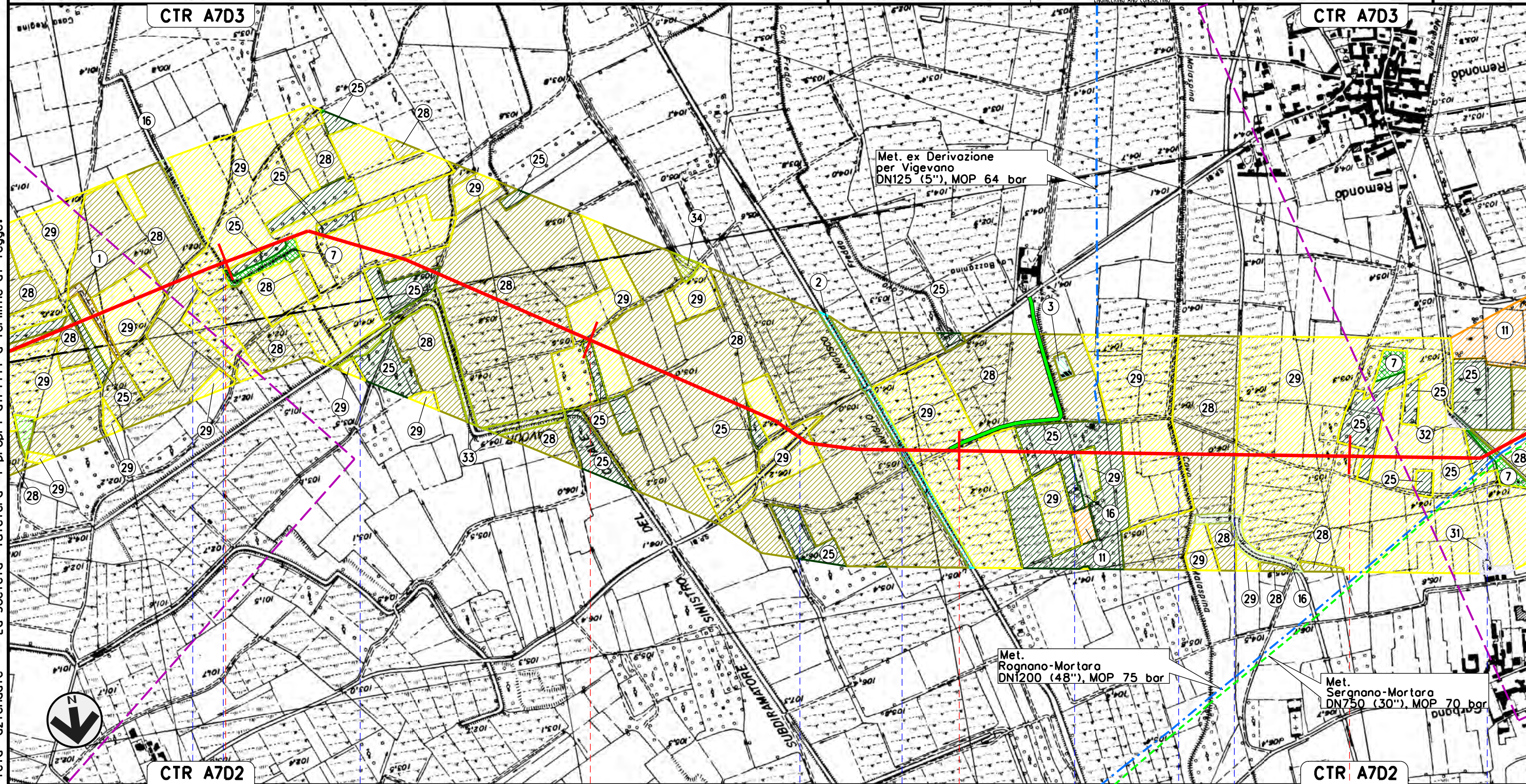
Foglio
18
di 21
Scala
1:10000

USO DEL SUOLO



Dis. J01811-ENV-DW-100-0050
Comm. NR/11030

Il presente disegno e' di proprieta' aziendale - La Societa' tutelera' i propri diritti a termine di legge.



| | | | |
|--------|--------------|-------------------|----------------|
| 55 | 56 | 57 | 58 |
| Roggia | Cavo Magnani | Roggia | S.P. n.81 |
| | | Naviglio Langosco | Roggia |
| | | Cavo Malaspina | Cavo dei Dossi |
| | | | Cavo Colla |

Met. CERVIGNANO – MORTARA
DN 1400 (56"), DP 75 bar

USO DEL SUOLO


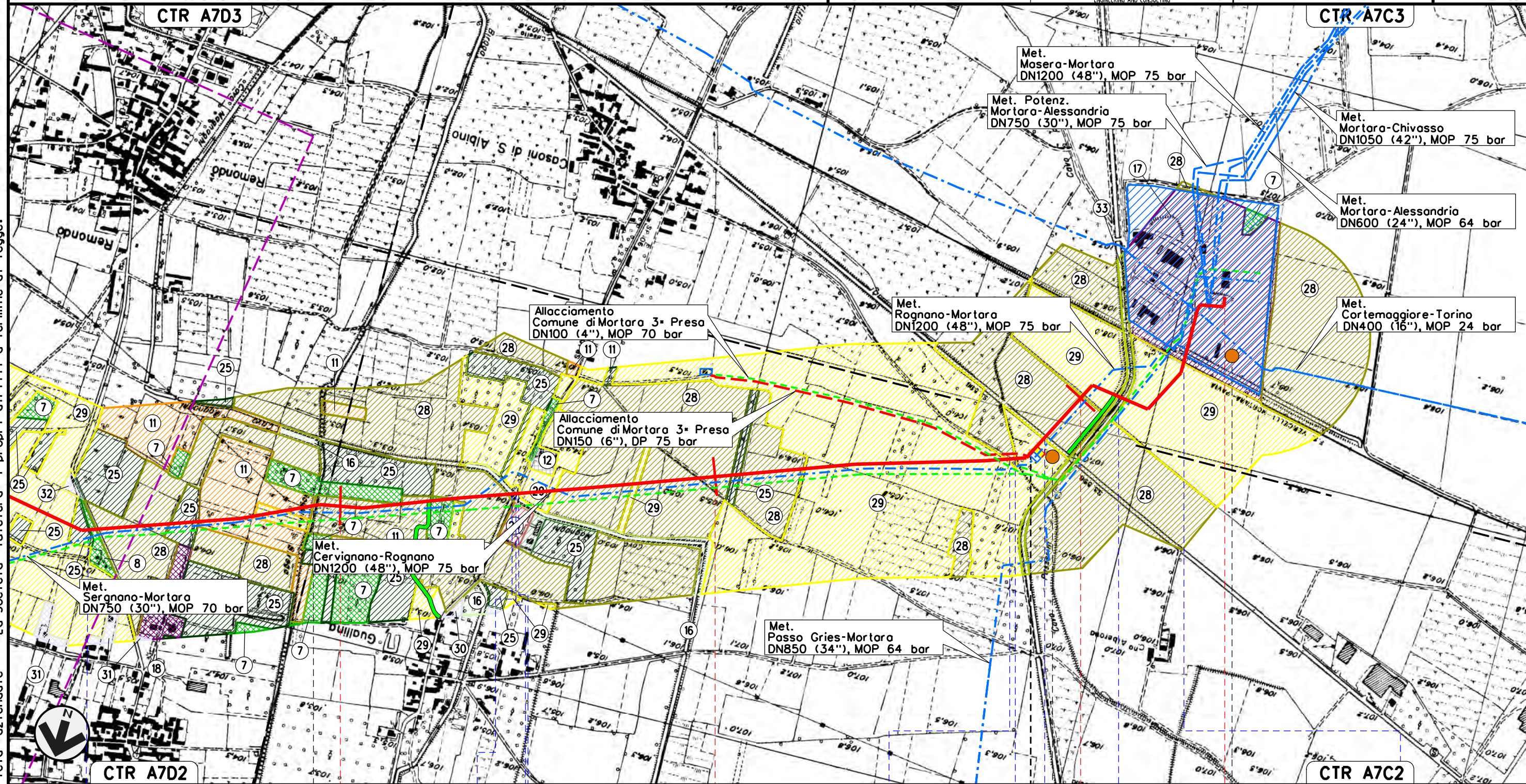
| | | | | | |
|--------|----------|-------------------------|-----------|------------|-------------|
| 01 | 15-07-14 | AGGIORNATO PER PERMESSI | ROSSI | CECCONI | FRASSINELLI |
| 00 | 02-03-12 | EMISSIONE | AGUZZI | CECCONI | FRASSINELLI |
| INDICE | DATA | REVISIONI | ELABORATO | VERIFICATO | APPROVATO |

Foglio
19
di 21
Scala
1:10000



Dis. J01811-ENV-DW-100-0050
Comm. NR/11030

Il presente disegno e' di proprieta' aziendale - La Societa' tutelera' i propri diritti a termine di legge.



USO DEL SUOLO



Dis. **J01811-ENV-DW-100-0050**
Comm. **NR/11030**

SIMBOLOGIA TEMATICA

- | | | | |
|--|---|--|---|
| | 1 Altre aree legnose agrarie | | 20 Insediamenti industriali, artigianali e commerciali |
| | 2 Alvei fluviali e corsi d'acqua artificiali | | 21 Insediamenti produttivi agricoli |
| | 3 Aree degradate non utilizzate e non vegetate | | 22 Marcite |
| | 4 Aree verdi incolte | | 23 Orti famigliari |
| | 5 Bacini idrici da attivita' estrattive interessanti la falda | | 24 Parchi e giardini |
| | 6 Boschi di latifoglie a densita' bassa | | 25 Pioppeti |
| | 7 Boschi di latifoglie a densita' media e alta | | 26 Prati permanenti in assenza di specie arboree ed arbustive |
| | 8 Cantieri | | 27 Reti ferroviarie e spazi accessoti |
| | 9 Cascine | | 28 Risaie |
| | 10 cave | | 29 Seminativi semplici |
| | 11 Cespuglieti in aree agricole abbandonate | | 30 Tessuto residenziale discontinuo |
| | 12 Cimiteri | | 31 Tessuto residenziale rado e nucleiforme |
| | 13 Colture floro-vivaistiche a pieno campo | | 32 Tessuto residenziale sparso |
| | 14 Colture floro-vivaistiche protette | | 33 Vegetazione degli argini sopraelevati |
| | 15 Colture orticole a pieno campo | | 34 Vegetazione dei greti |
| | 16 Formazioni ripariali | | 35 Vegetazione delle aree umide interne e delle torbiere |
| | 17 Impianti di servizi pubblici e privati | | 36 Vigneti |
| | 18 Impianti sportivi | | 37 Discariche |
| | 19 Impianti tecnologici | | |

USO DEL SUOLO



Dis. J01811-ENV-DW-100-0050
Comm. NR/11030

SIMBOLOGIA CARTOGRAFICA

- | | | | |
|--|---|--|---|
| | Metanodotto in progetto | | Altre condotte di terzi |
| | Metanodotti in esercizio | | Altri metanodotti in progetto |
| | Metanodotti da porre fuori esercizio e recuperare | | Gallerie, Tunnel, Mini-Microtunnel, Raise Boring e T.O.C. |
| | Aree impianti stacco-terminale in progetto | | Impianti di linea in progetto |
| | Aree impianti stacco-terminale esistenti | | Impianti di linea su rete in esercizio |
| | Piazzola di stoccaggio tubazioni | | Impianti di linea da porre fuori esercizio e recuperare |
| | Strada di accesso all'impianto | | Depositi temporanei |
| | Adeguamento strade esistenti | | Strade di accesso provvisorio |
| | Limite sovrapposizione fogli | | |

SIMBOLOGIA MECCANICA

- Punto di intercettazione di linea (P.I.L.)
- Punto di intercettazione di derivazione importante (P.I.D.I.)
- Punto di intercettazione di derivazione semplice con stacco da P.I.L. (P.I.D.S.)
- Punto di intercettazione e derivazione semplice con stacco da Linea (P.I.D.S.)
- Punto di intercettazione con discaggio di allacciamento (P.I.D.A.)
- Punto predisposto per il discaggio di allacciamento (P.P.D.A.)
- Punto di sezionamento elettrico terminale (P.S.E.T.)
- Stazione predisposta per lancio e ricevimento PIG
- Impianto di riduzione/regolazione della pressione

| | | |
|--------------------------------|---|--------------------|
| Progressiva chilometrica | N. | |
| Comuni | | |
| Province | | |
| Impianti | TIPO - N. - PROGR. km TIPO - N. - ESISTENTE | |
| Attraversamenti | TIPOLOGIA ATTRAVERSATA (SS n. **, corso d'acqua, ferrovia, ecc.) | |
| Strade – Piste | ACCESSO IMPIANTI | ADEGUAMENTI STRADE |
| Depositi provvisori – Piazzole | DEPOSITI TEMPORANEI | STRADE PROVVISORIE |
| Fascia di lavoro | ALLARGATA | RIDOTTA |
| Opere civili | TRASVERSALI | LONGITUDINALI |

Il presente disegno è di proprietà aziendale - La Società tutela i propri diritti a termine di legge.