

Il presente disegno e' di proprieta' aziendale - La Societa' tutelera' i propri diritti a termine di legge.



COROGRAFIA Scala 1:250.000

01	15-07-14	AGGIORNATO PER PERMESSI	SANTINI	SEBASTIANELLI	FRASSINELLI
00	02-03-12	EMISSIONE	STROPPA	SEBASTIANELLI	FRASSINELLI
INDICE	DATA	REVISIONI	ELABORATO	VERIFICATO	APPROVATO
Metanodotto: OPERE CONNESSE AL MET. SERGNANO-MORTARA TRATTO CERVIGNANO-MORTARA DN 750 (30"), MOP 70 bar			Dis. J01811-PPL-DW-400-0040 Fg. 1 di 31		
			Comm. NR/11030		
			INDICE 0001		
			Scala 1:10000		
Rimozione Condotta Esistente GEOLOGIA, GEOMORFOLOGIA			Sostituisce il Sostituito dal		

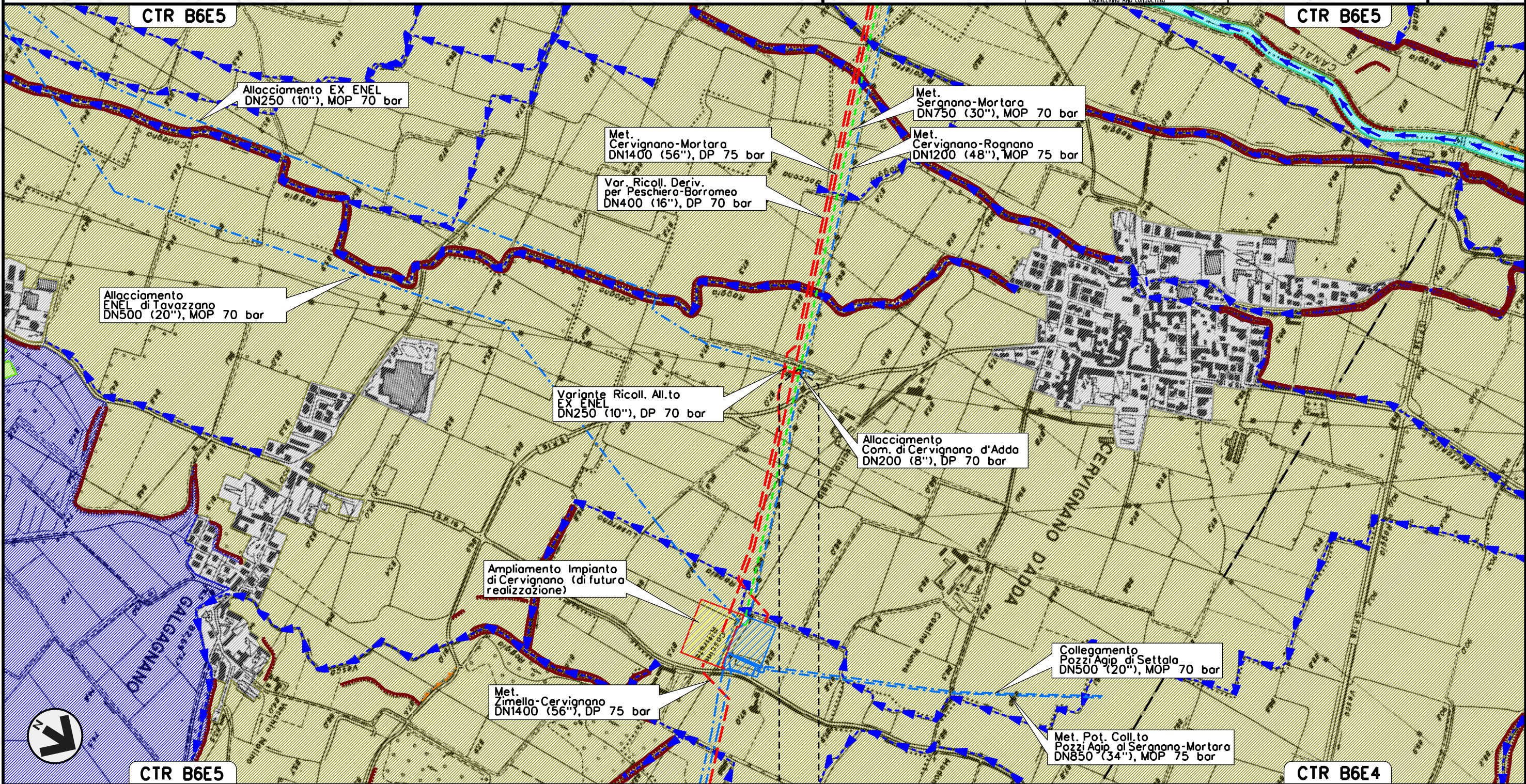
Allacciamento Comune di Cervignano d'Adda

DN 80 (3"), MOP 70 bar

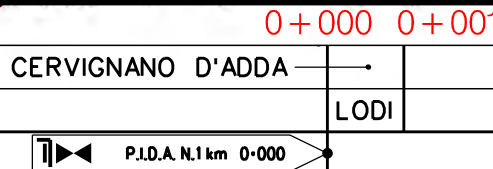
Rimozione Condotte Esistenti
GEOLOGIA, GEOMORFOLOGIA

01	15-07-14	AGGIORNATO PER PERMESSI	SANTINI	SEBASTIANELLI	FRASSINELLI
00	02-03-12	EMISSIONE	STROPPA	SEBASTIANELLI	FRASSINELLI
INDICE	DATA	REVISIONI	ELABORATO	VERIFICATO	APPROVATO
			Dis. J01811-PPL-DW-400-0040		
			Comm. NR/11030		

Foglio
2
di 31
Scala
1:10000



Il presente disegno e' di proprieta' aziendale - La Societa' tutelera' i propri diritti a termine di legge.



Allacciamento EX ENEL
DN 250 (10"), MOP 70 bar

Rimozione Condotte Esistenti
GEOLOGIA, GEOMORFOLOGIA

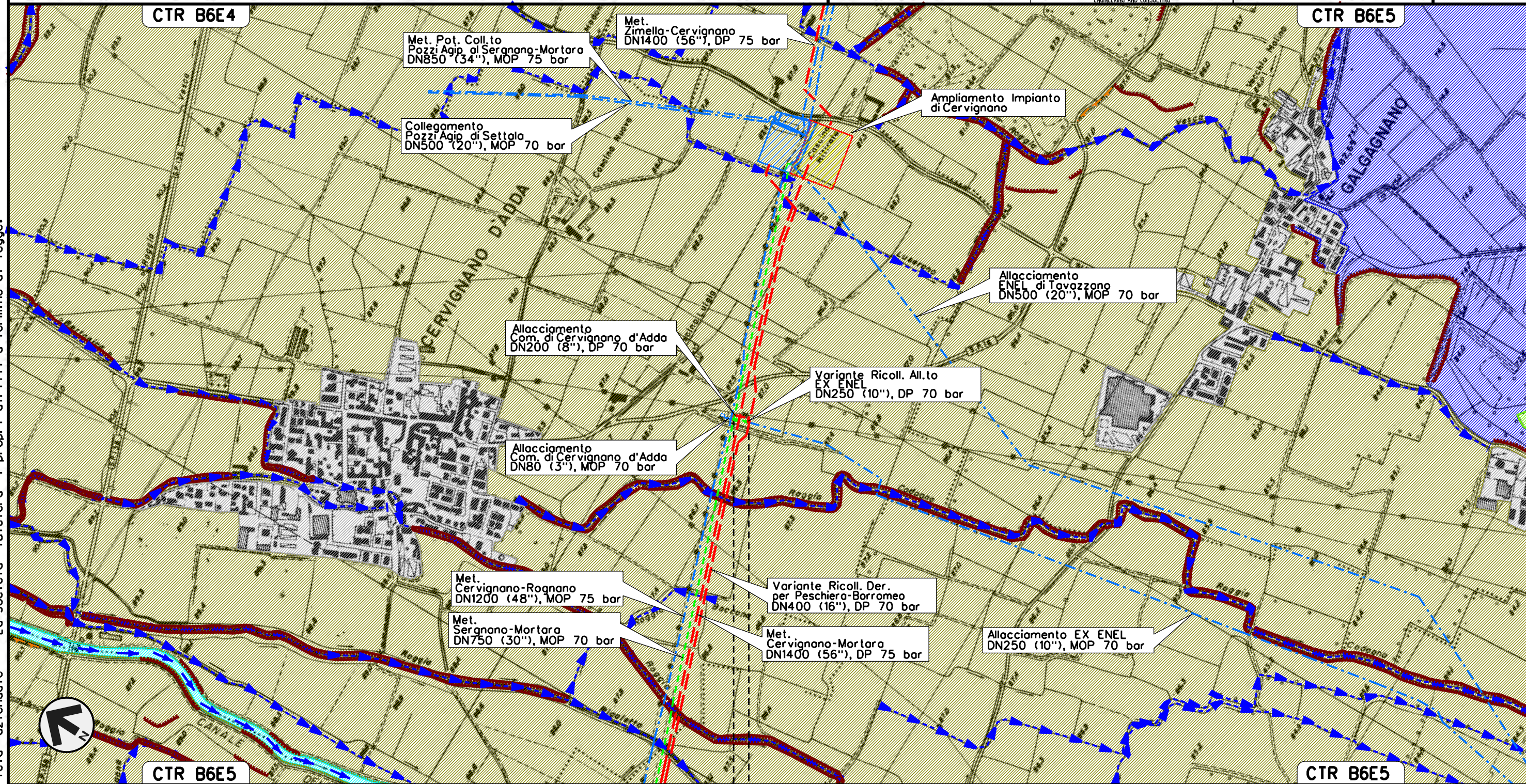
01	15-07-14	AGGIORNATO PER PERMESSI	SANTINI	SEBASTIANELLI	FRASSINELLI
00	02-03-12	EMISSIONE	STROPPA	SEBASTIANELLI	FRASSINELLI
INDICE	DATA	R E V I S I O N I			ELABORATO
			VERIFICATO	APPROVATO	

Foglio
3
di 31
Scala
1:10000

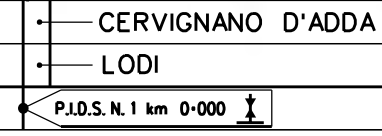


Dis. J01811-PPL-DW-400-0040
Comm. NR/11030

Il presente disegno e' di proprieta' aziendale - La Societa' tutelera' i propri diritti a termine di legge.



0+000 0+035



Met. Deriv. per Peschiera Borromeo
DN 250 (10"), MOP 70 bar

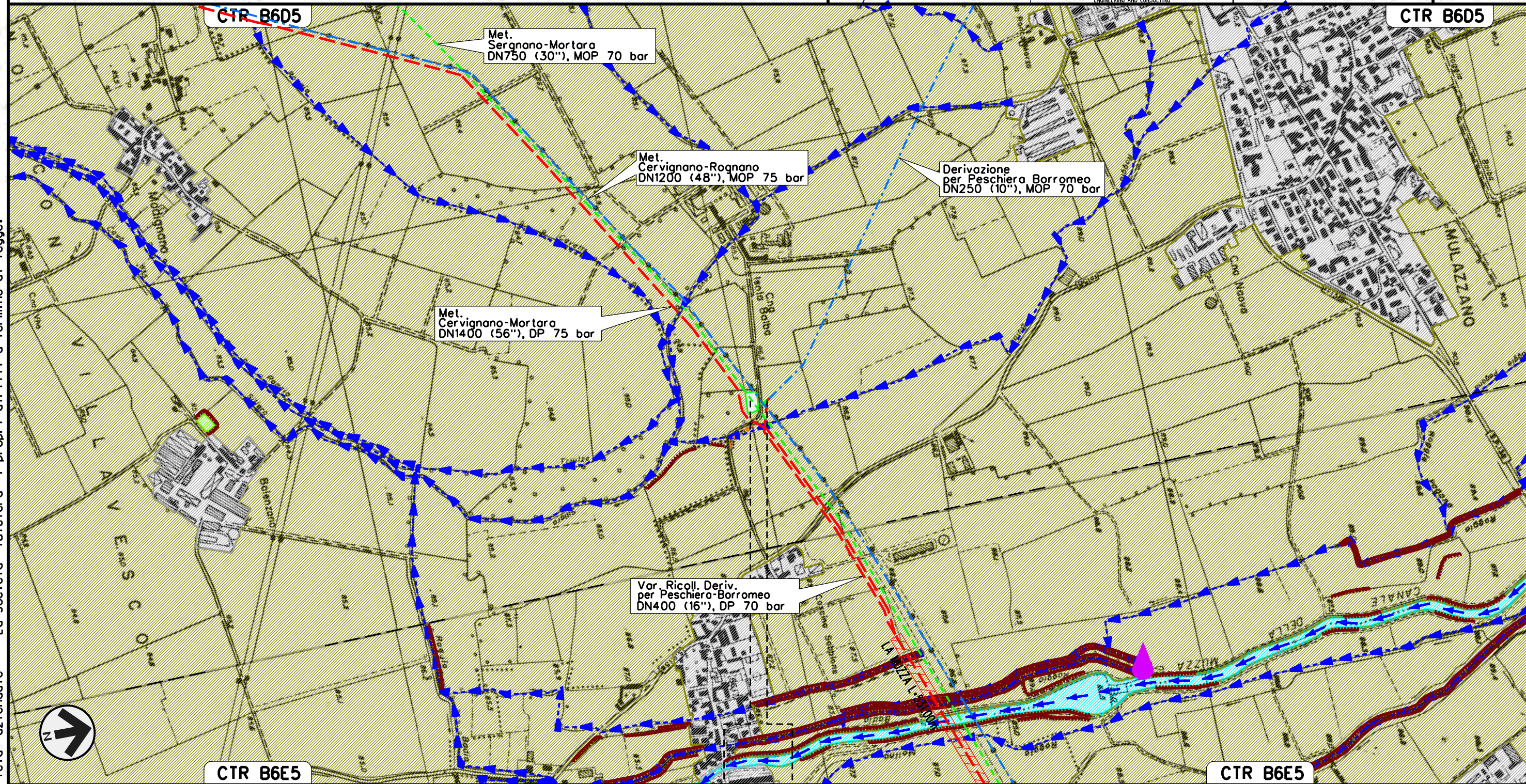
Rimozione Condotte Esistenti
GEOLOGIA, GEOMORFOLOGIA

01	15-07-14	AGGIORNATO PER PERMESSI	SANTINI	SEBASTIANELLI	FRASSINELLI
00	02-03-12	EMISSIONE	STROPPA	SEBASTIANELLI	FRASSINELLI
INDICE	DATA	R E V I S I O N I			ELABORATO
			VERIFICATO	APPROVATO	

Foglio
4
di 31
Scala
1:10000



Dis. J01811-PPL-DW-400-0040
Comm. NR/11030



Il presente disegno e' di proprieta' aziendale - La Societa' tutelera' i propri diritti a termine di legge.

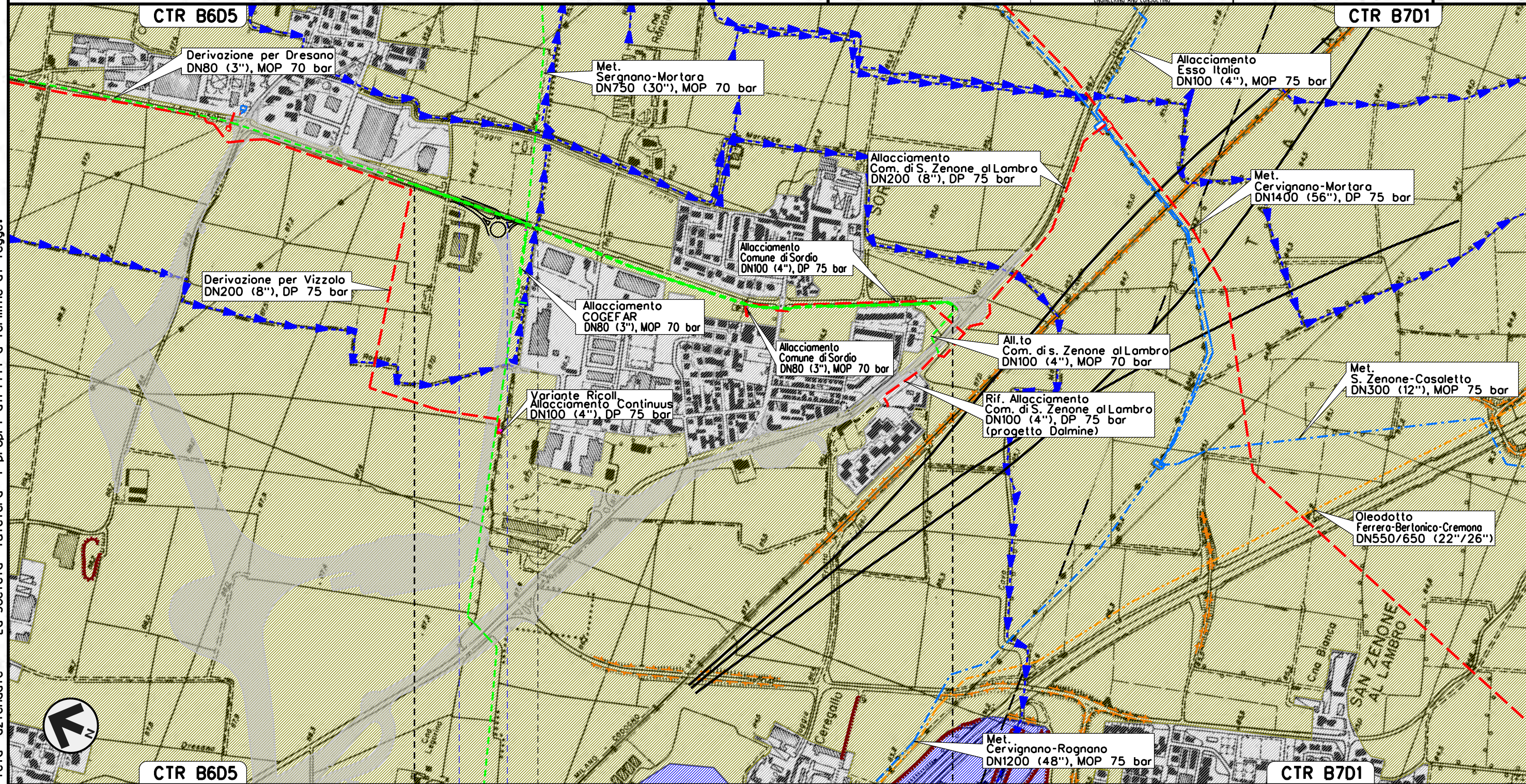
MULAZZANO
LODI

Met. Deriv. per Dresano
DN 80 (3"), MOP 70 bar

Rimozione Condotte Esistenti
GEOLOGIA, GEOMORFOLOGIA

01	15-07-14	AGGIORNATO PER PERMESSI	SANTINI	SEBASTIANELLI	FRASSINELLI
00	02-03-12	EMISSIONE	STROPPA	SEBASTIANELLI	FRASSINELLI
INDICE	DATA	REVISIONI	ELABORATO	VERIFICATO	APPROVATO
			Dis. J01811-PPL-DW-400-0040		
			Comm. NR/11030		

Foglio
5
di 31
Scala
1:10000



Il presente disegno e' di proprieta' aziendale - La Societa' tutelera' i propri diritti a termine di legge.



CTR B6D5

0+000

CASALMAIOCCO

SORDIO

LODI

1+510

CTR B7D1

S.P. n.159

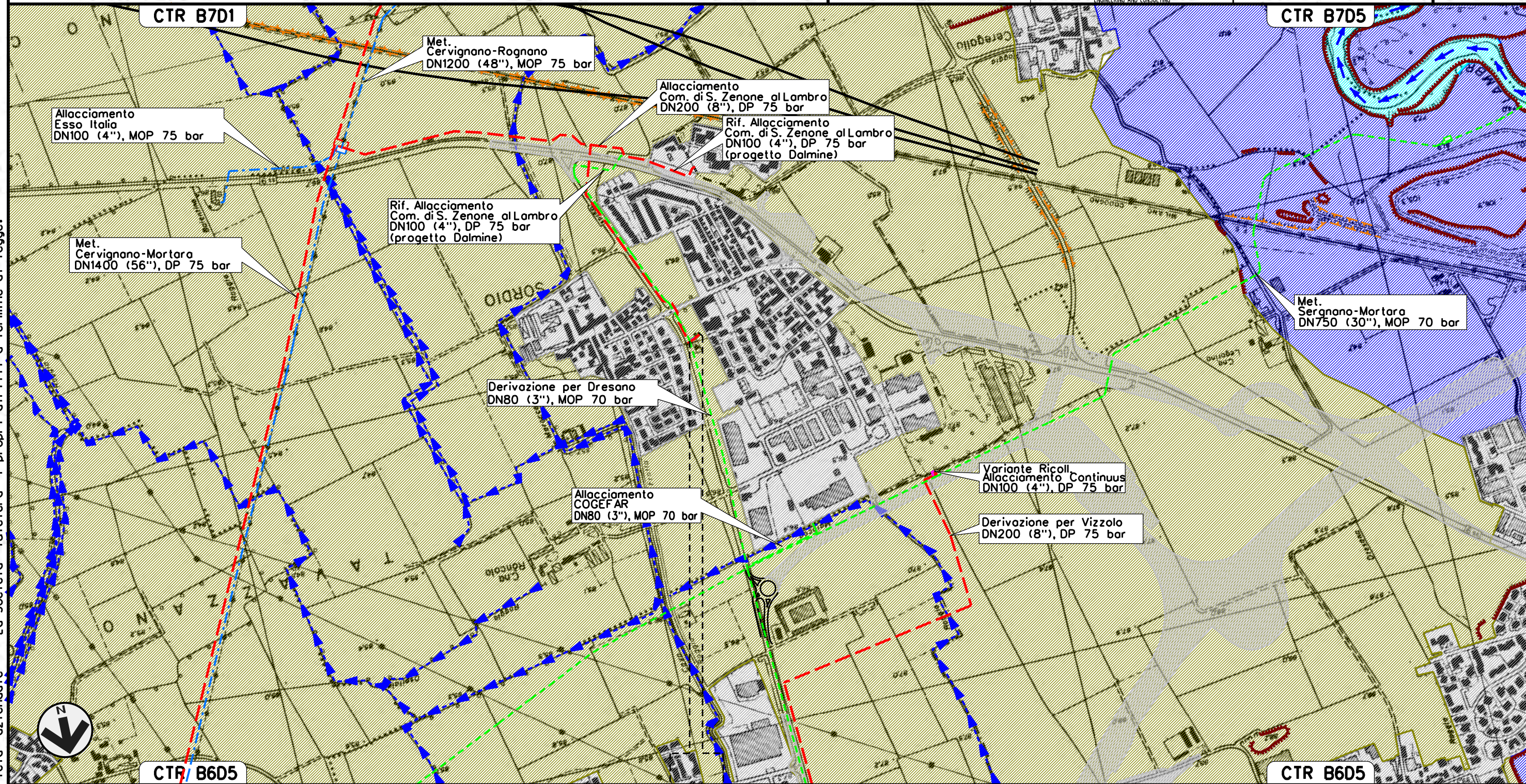
S.P. n.159

Allacciamento Comune di Sordio
DN 80 (3"), MOP 70 bar

Rimozione Condotte Esistenti
GEOLOGIA, GEOMORFOLOGIA

01	15-07-14	AGGIORNATO PER PERMESSI	SANTINI	SEBASTIANELLI	FRASSINELLI
00	02-03-12	EMISSIONE	STROPPA	SEBASTIANELLI	FRASSINELLI
INDICE	DATA	REVISIONI	ELABORATO	VERIFICATO	APPROVATO
			Dis. J01811-PPL-DW-400-0040		
			Comm. NR/11030		

Foglio
6
di 31
Scala
1:10000



0+000 0+035

SORDIO
LODI

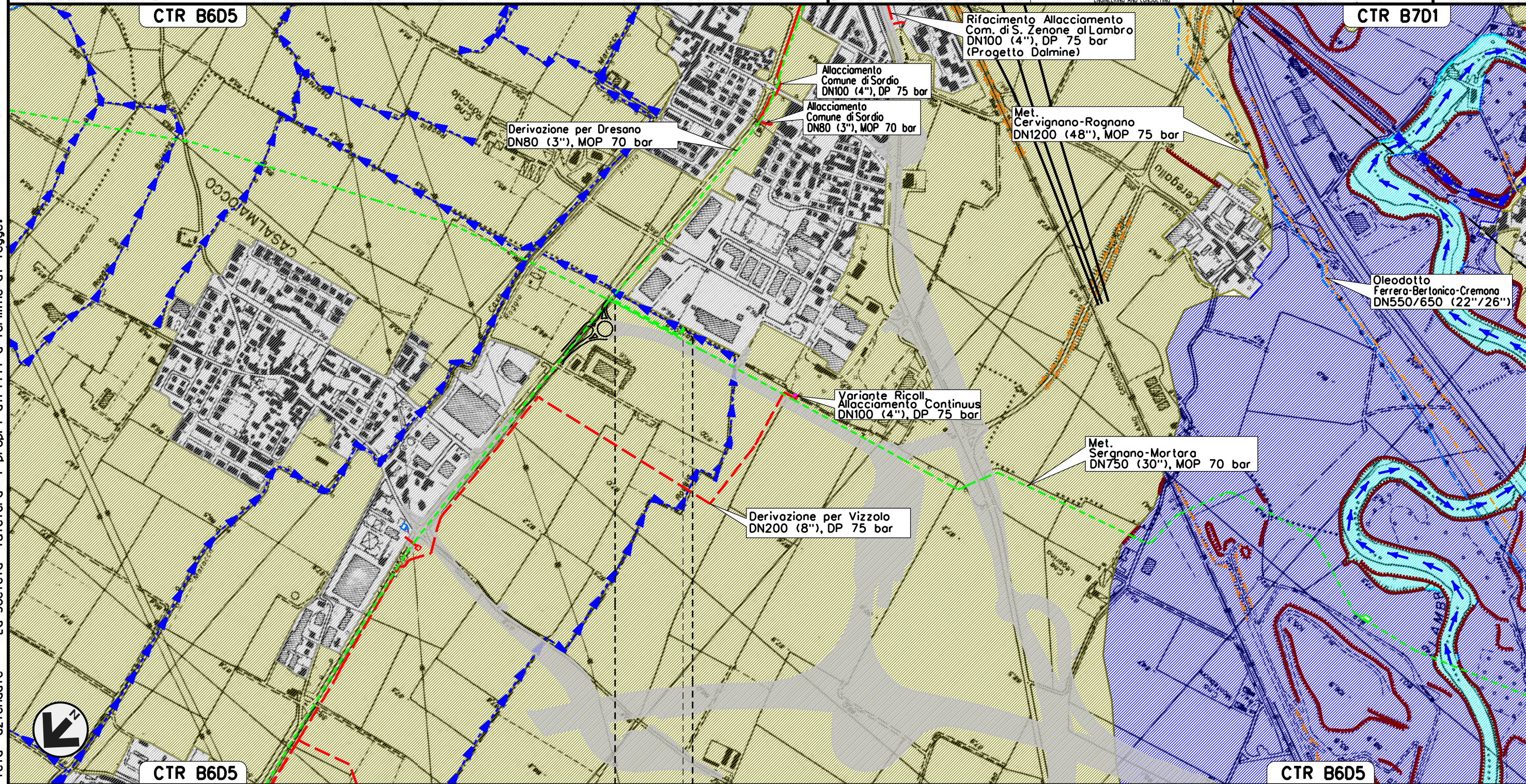


Il presente disegno e' di proprieta' aziendale - La Societa' tutelera' i propri diritti a termine di legge.

Allacciamento CO.GE.FAR.
DN 80 (3"), MOP 70 bar

Rimozione Condotte Esistenti
GEOLOGIA, GEOMORFOLOGIA

01	15-07-14	AGGIORNATO PER PERMESSI	SANTINI	SEBASTIANELLI	FRASSINELLI
00	02-03-12	EMISSIONE	STROPPA	SEBASTIANELLI	FRASSINELLI
INDICE	DATA	REVISIONI	ELABORATO	VERIFICATO	APPROVATO
					
			Dis. J01811-PPL-DW-400-0040		Foglio 7
			Comm. NR/11030		di 31
					Scala 1:10000



Il presente disegno e' di proprieta' aziendale - La Societa' tutelera' i propri diritti a termine di legge.



0+000 0+245

CASALMAIOCCO - SORDIO
LODI

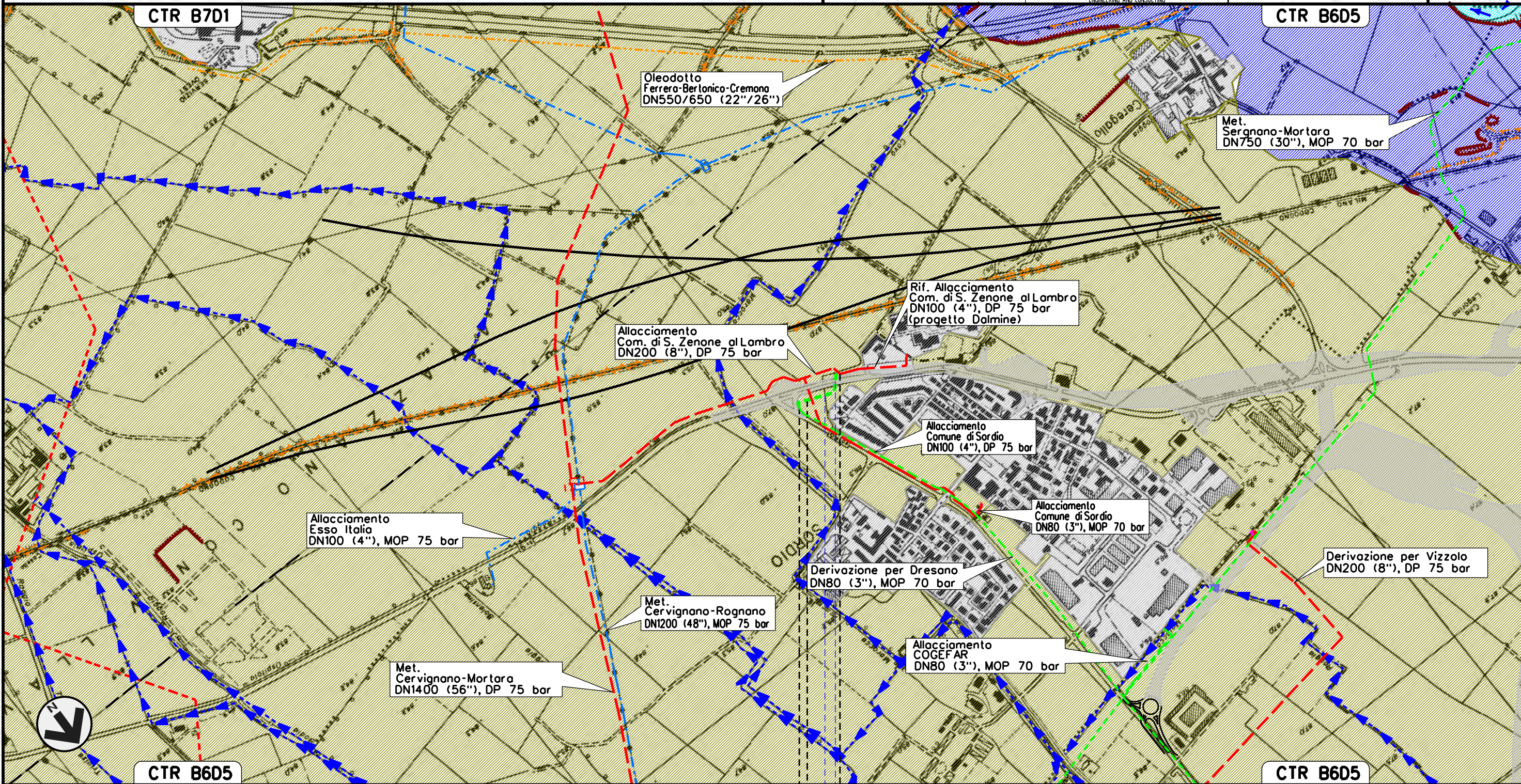


Allacciamento Comune di S. Zenone al Lambro
DN 100 (4"), MOP 70 bar

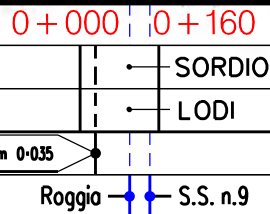
Rimozione Condotte Esistenti
GEOLOGIA, GEOMORFOLOGIA

01	15-07-14	AGGIORNATO PER PERMESSI	SANTINI	SEBASTIANELLI	FRASSINELLI
00	02-03-12	EMISSIONE	STROPPA	SEBASTIANELLI	FRASSINELLI
INDICE	DATA	REVISIONI	ELABORATO	VERIFICATO	APPROVATO
			Dis. J01811-PPL-DW-400-0040		
			Comm. NR/11030		

Foglio
8
di 31
Scala
1:10000



Il presente disegno e' di proprieta' aziendale - La Societa' tutelera' i propri diritti a termine di legge.



Allacciamento Continuus
DN 80 (3"), MOP 70 bar

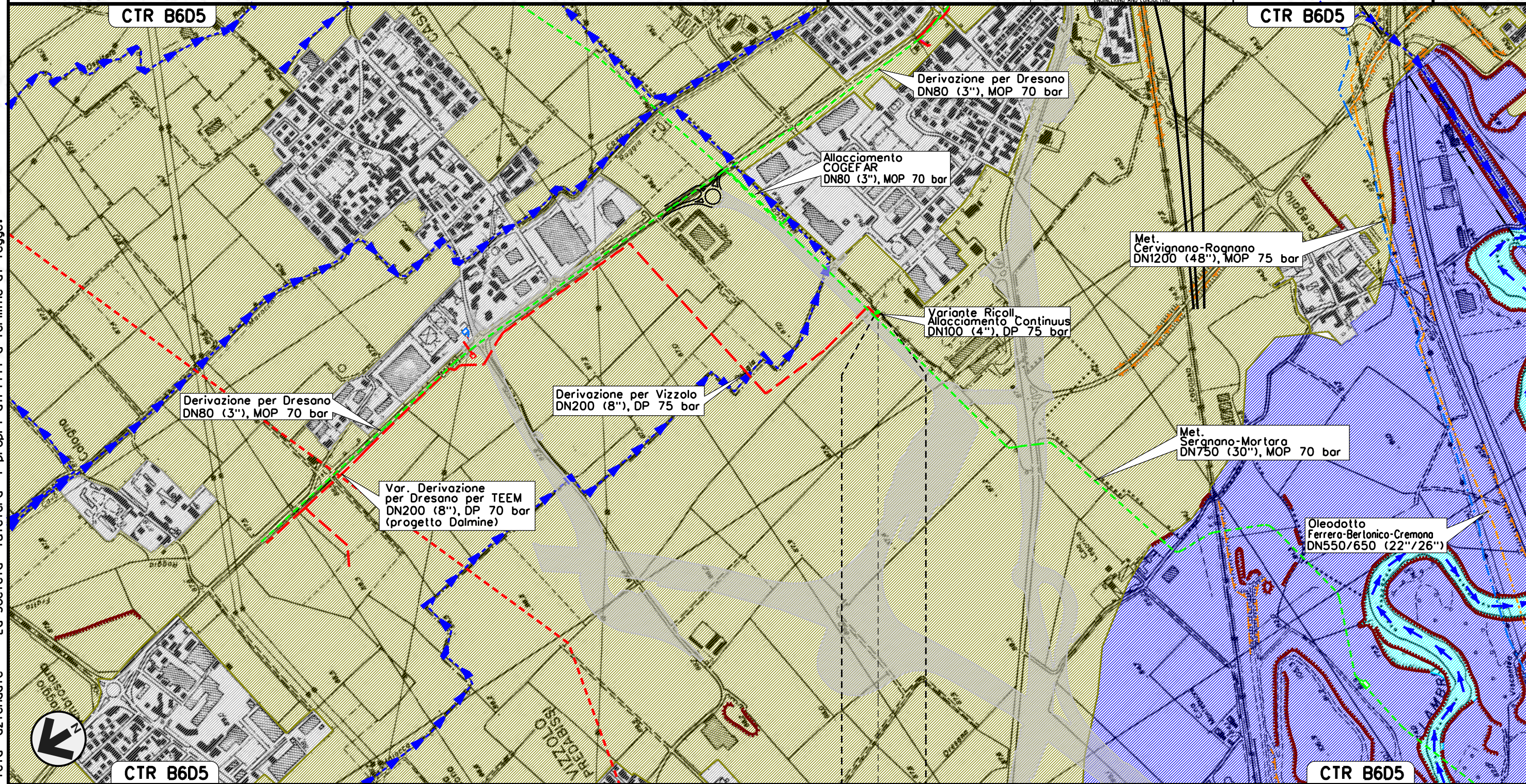
Rimozione Condotte Esistenti
GEOLOGIA, GEOMORFOLOGIA

01	15-07-14	AGGIORNATO PER PERMESSI	SANTINI	SEBASTIANELLI	FRASSINELLI
00	02-03-12	EMISSIONE	STROPPA	SEBASTIANELLI	FRASSINELLI
INDICE	DATA	REVISIONI	ELABORATO	VERIFICATO	APPROVATO

Foglio
9
di 31
Scala
1:10000



Dis. J01811-PPL-DW-400-0040
Comm. NR/11030



Il presente disegno e' di proprieta' aziendale - La Societa' tutelera' i propri diritti a termine di legge.



0 + 000 0 + 020

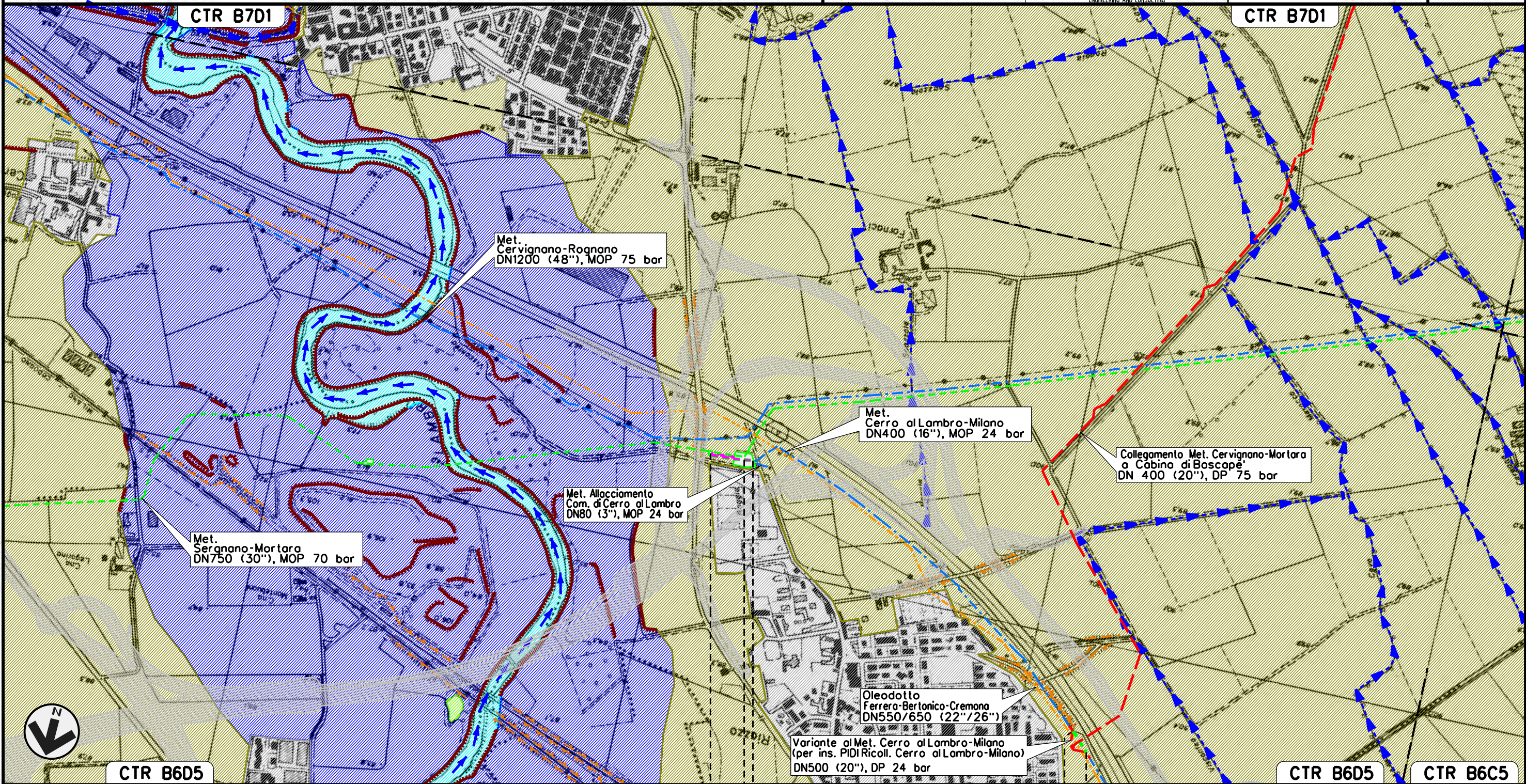


Metanodotto Cerro al Lambro – Milano
DN 400 (16"), MOP 24 bar

Rimozione Condotte Esistenti
GEOLOGIA, GEOMORFOLOGIA

01	15-07-14	AGGIORNATO PER PERMESSI	SANTINI	SEBASTIANELLI	FRASSINELLI
00	02-03-12	EMISSIONE	STROPPA	SEBASTIANELLI	FRASSINELLI
INDICE	DATA	REVISIONI	ELABORATO	VERIFICATO	APPROVATO
			Dis. J01811-PPL-DW-400-0040		
			Comm. NR/11030		

Foglio
10
di 31
Scala
1:10000



Il presente disegno e' di proprieta' aziendale - La Societa' tutelera' i propri diritti a termine di legge.

0+000 0+115 0+000 0+040

CERRO AL LAMBRO —> MILANO —> CERRO AL LAMBRO —> MILANO —>

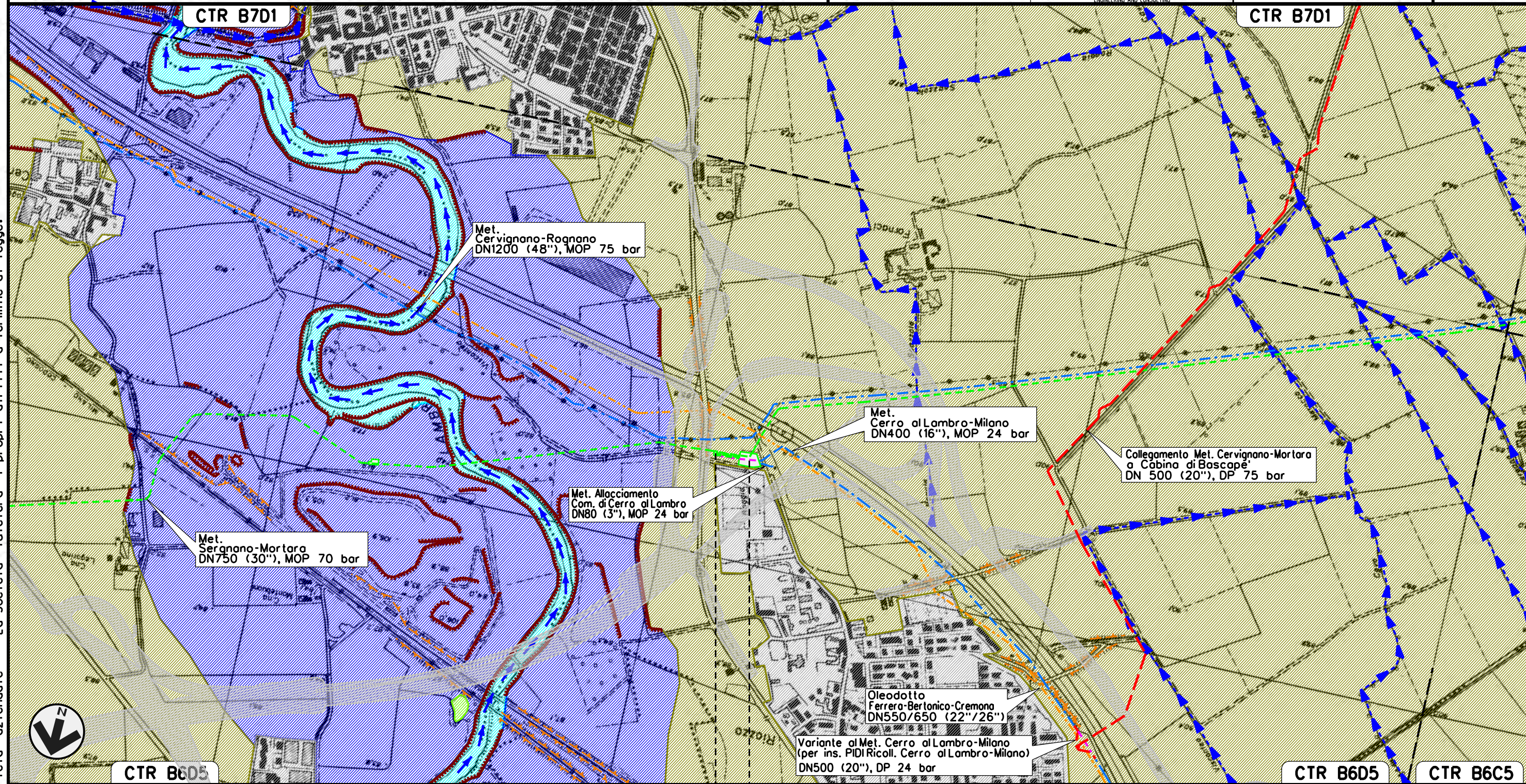
PIANTO HPRS N. 254 km 0-080

Collegamento tra Cabina di Riduzione n. 254
e P.I.D.I. n. 5 su Met. SERGNANO-MORTARA
DN 400 (16"), MOP 24 bar

Rimozione Condotte Esistenti
GEOLOGIA, GEOMORFOLOGIA

01	15-07-14	AGGIORNATO PER PERMESSI	SANTINI	SEBASTIANELLI	FRASSINELLI
00	02-03-12	EMISSIONE	STROPPA	SEBASTIANELLI	FRASSINELLI
INDICE	DATA	REVISIONI	ELABORATO	VERIFICATO	APPROVATO
			Dis. J01811-PPL-DW-400-0040		
			Comm. NR/11030		

Foglio
11
di 31
Scala
1:10000



Il presente disegno e' di proprieta' aziendale - La Societa' tutelera' i propri diritti a termine di legge.

0+000 0+080

CERRO AL LAMBRO
MILANO

PIANTO HPRS N. 254 km 0-080

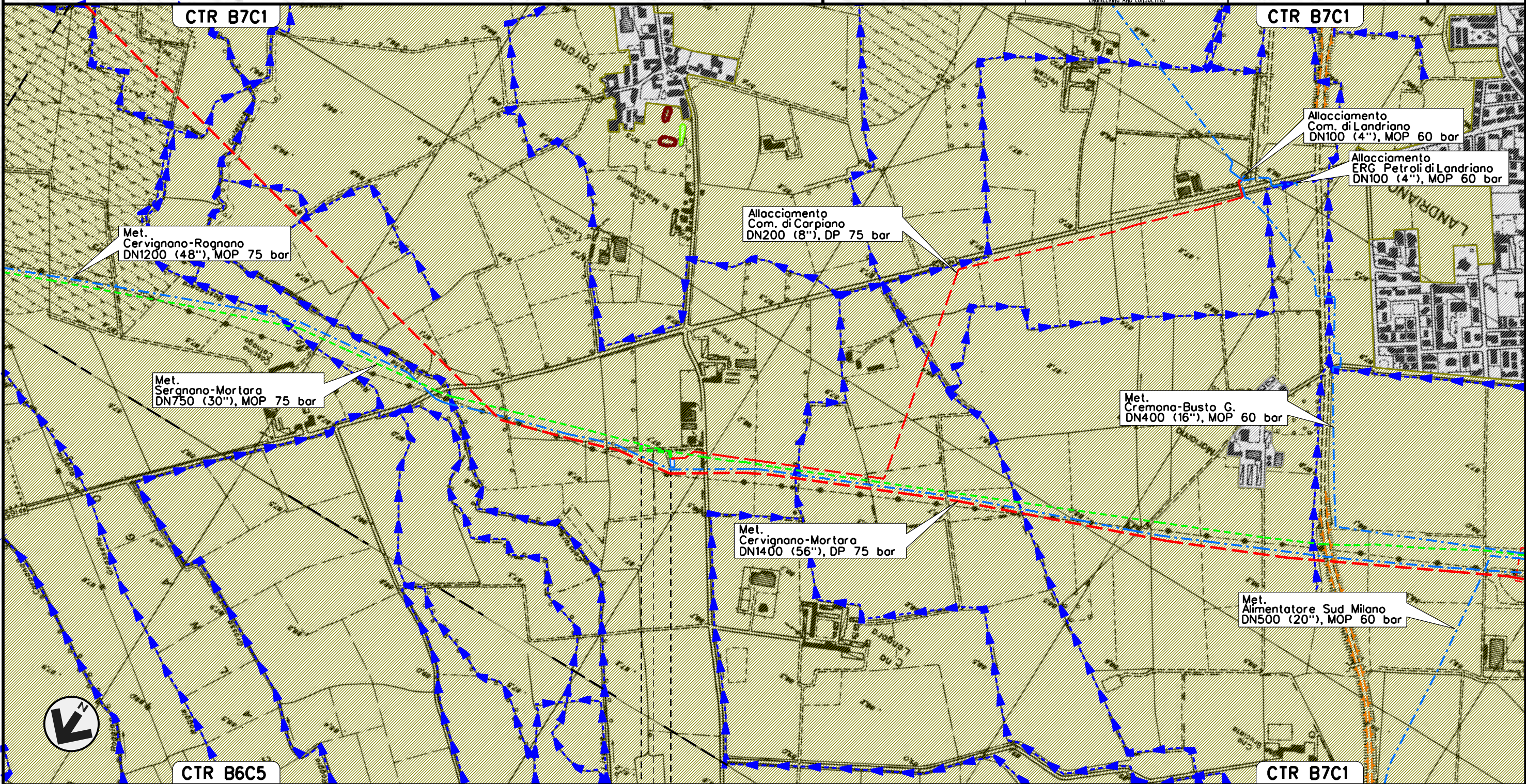
Allacciamento Comune di Carpiano

DN 80 (3"), MOP 70 bar

Rimozione Condotte Esistenti
GEOLOGIA, GEOMORFOLOGIA

01	15-07-14	AGGIORNATO PER PERMESSI	SANTINI	SEBASTIANELLI	FRASSINELLI
00	02-03-12	EMISSIONE	STROPPA	SEBASTIANELLI	FRASSINELLI
INDICE	DATA	REVISIONI	ELABORATO	VERIFICATO	APPROVATO
					
			Dis. J01811-PPL-DW-400-0040		
			Comm. NR/11030		

Foglio
12
di 31
Scala
1:10000



0+000' 0+100'

LANDRIANO - CARPIANO
PAVIA - MILANO

P.I.D.A. N.1 km 0-000

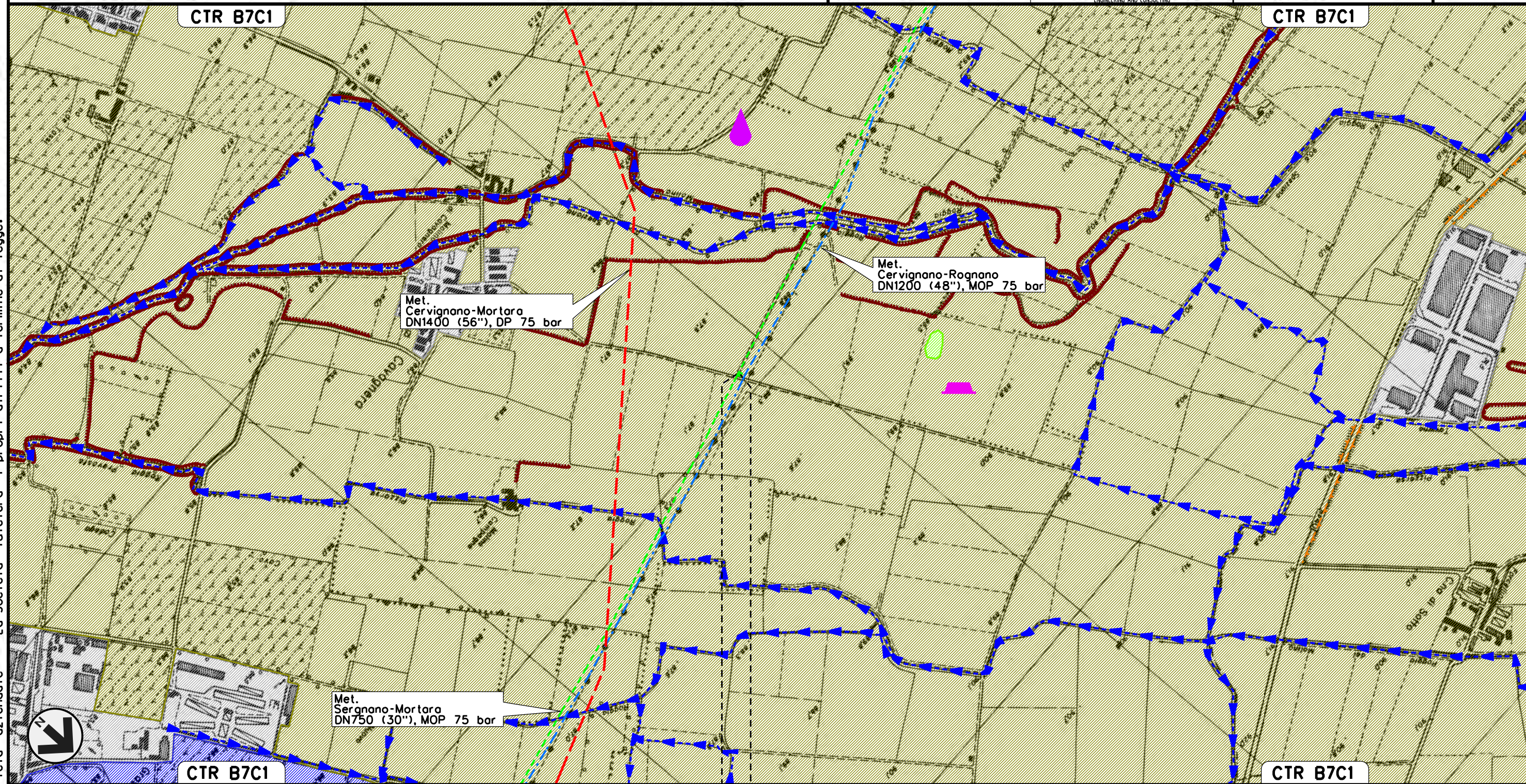
Il presente disegno e' di proprieta' aziendale - La Societa' tutelera' i propri diritti a termine di legge.

Stacco Predisposto Siziano
DN 80 (3"), MOP 70 bar

Rimozione Condotte Esistenti
GEOLOGIA, GEOMORFOLOGIA

01	15-07-14	AGGIORNATO PER PERMESSI	SANTINI	SEBASTIANELLI	FRASSINELLI
00	02-03-12	EMISSIONE	STROPPA	SEBASTIANELLI	FRASSINELLI
INDICE	DATA	REVISIONI	ELABORATO	VERIFICATO	APPROVATO
			Dis. J01811-PPL-DW-400-0040		
			Comm. NR/11030		

Foglio
13
di 31
Scala
1:10000



0+000 0+001

VIDIGULFO
PAVIA

P.I.D.S. N. 1 km 0+000

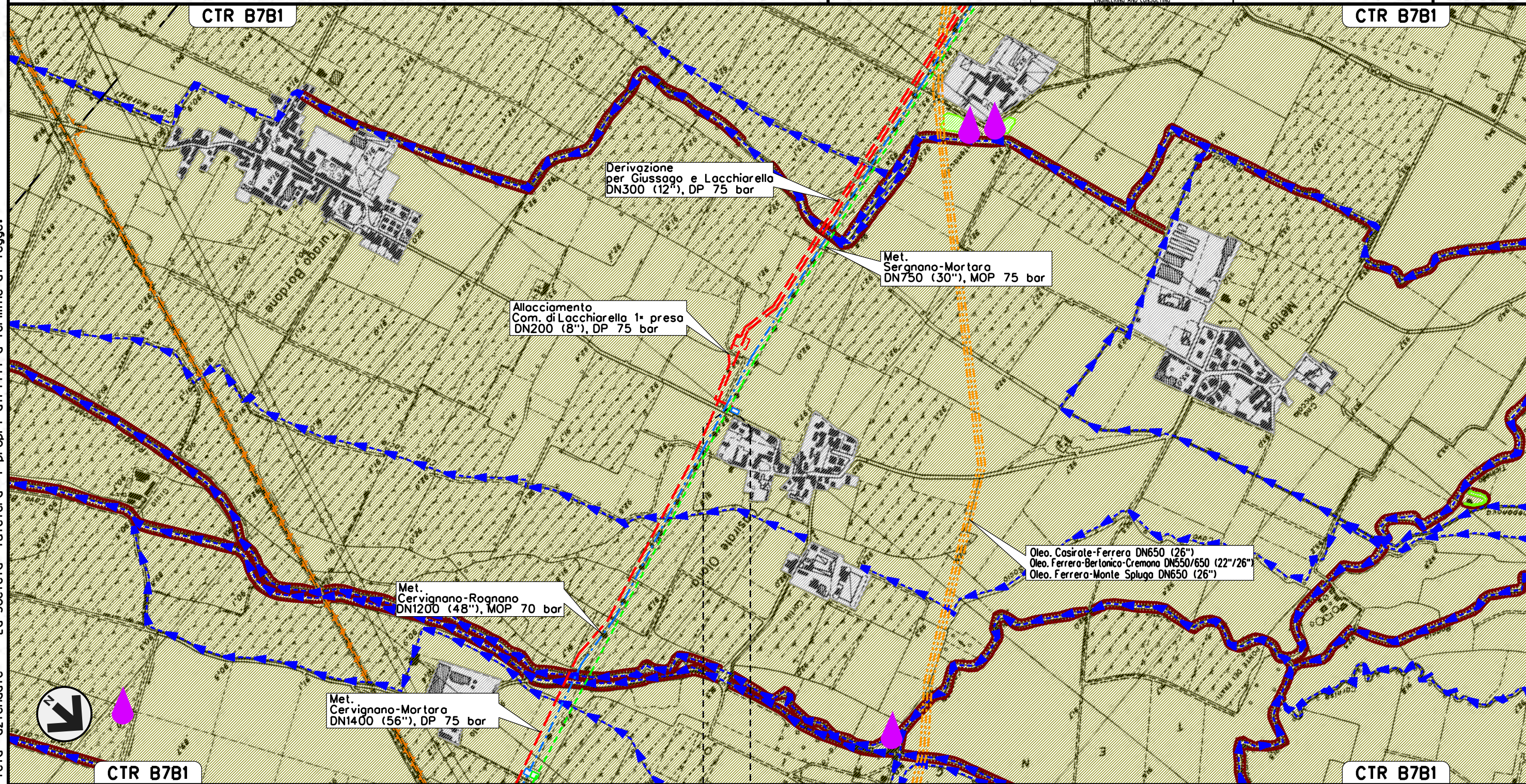
Il presente disegno e' di proprieta' aziendale - La Societa' tutelera' i propri diritti a termine di legge.

Allacciamento Comune di Lacchiarella 1a presa
DN 80 (3"), MOP 70 bar

Rimozione Condotte Esistenti
GEOLOGIA, GEOMORFOLOGIA

01	15-07-14	AGGIORNATO PER PERMESSI	SANTINI	SEBASTIANELLI	FRASSINELLI
00	02-03-12	EMISSIONE	STROPPA	SEBASTIANELLI	FRASSINELLI
INDICE	DATA	REVISIONI	ELABORATO	VERIFICATO	APPROVATO
					
			Dis. J01811-PPL-DW-400-0040		
			Comm. NR/11030		

Foglio
14
di 31
Scala
1:10000



0+000 0+010

- LACCHIARELLA
- MILANO

 P.I.D.A. N.1 km 0-000

Il presente disegno e' di proprieta' aziendale - La Societa' tutelera' i propri diritti a termine di legge.

Allacciamento Industrie Chimiche Leri
DN 150 (6"), MOP 70 bar

Rimozione Condotte Esistenti
GEOLOGIA, GEOMORFOLOGIA

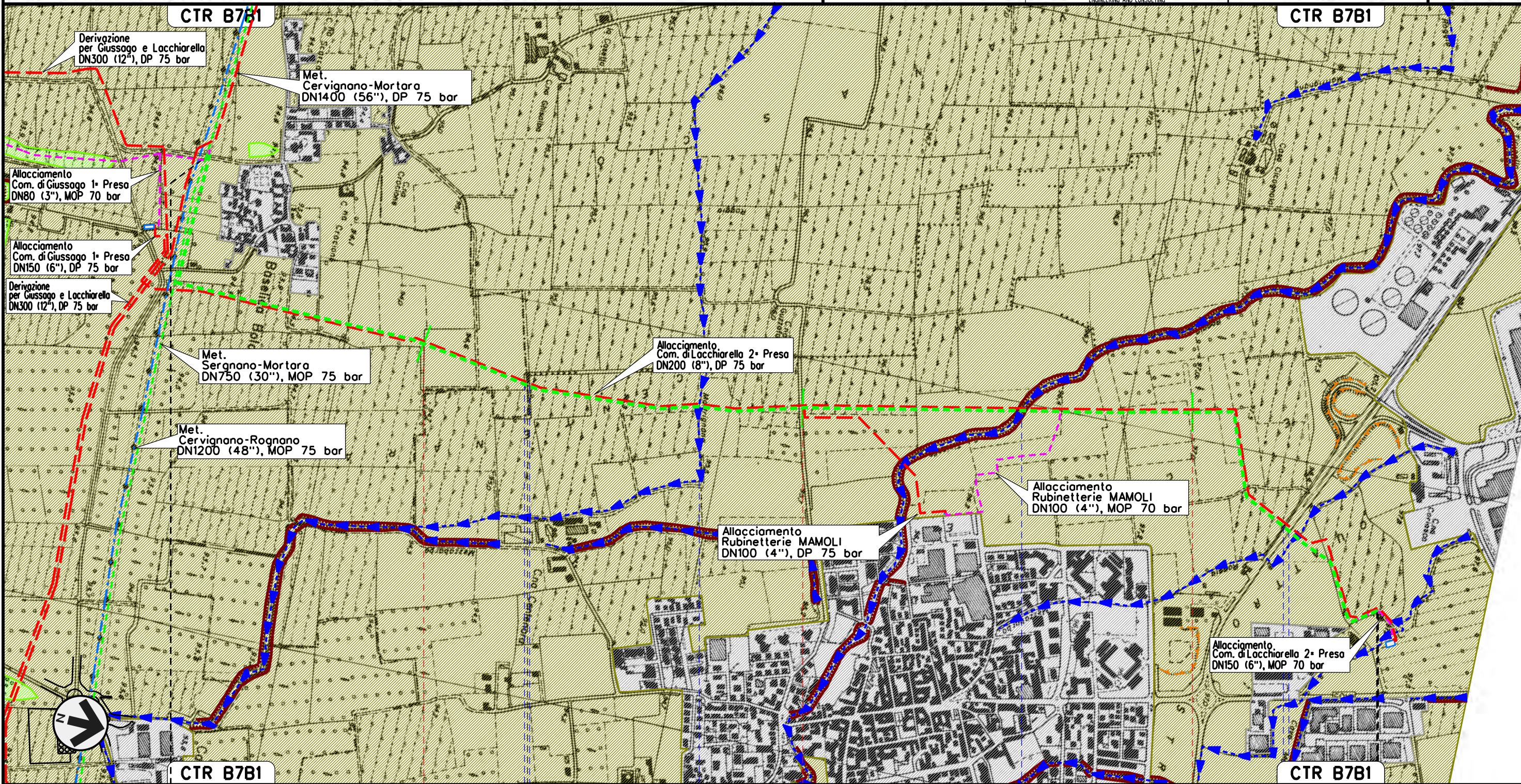
01	15-07-14	AGGIORNATO PER PERMESSI	SANTINI	SEBASTIANELLI	FRASSINELLI
00	02-03-12	EMISSIONE	STROPPA	SEBASTIANELLI	FRASSINELLI
INDICE	DATA	REVISIONI	ELABORATO	VERIFICATO	APPROVATO

Foglio
15
di 31
Scala
1:10000




Dis. J01811-PPL-DW-400-0040
Comm. NR/11030

Il presente disegno e' di proprieta' aziendale - La Societa' tutelera' i propri diritti a termine di legge.



0+000 1 2 3 3+835



Allacciamento Comune di Lacchiarella 2a presa
DN 150 (6"), MOP 70 bar

Rimozione Condotte Esistenti
GEOLOGIA, GEOMORFOLOGIA

01	15-07-14	AGGIORNATO PER PERMESSI	SANTINI	SEBASTIANELLI	FRASSINELLI
00	02-03-12	EMISSIONE	STROPPA	SEBASTIANELLI	FRASSINELLI
INDICE	DATA	REVISIONI	ELABORATO	VERIFICATO	APPROVATO

Foglio
16
di 31
Scala
1:10000

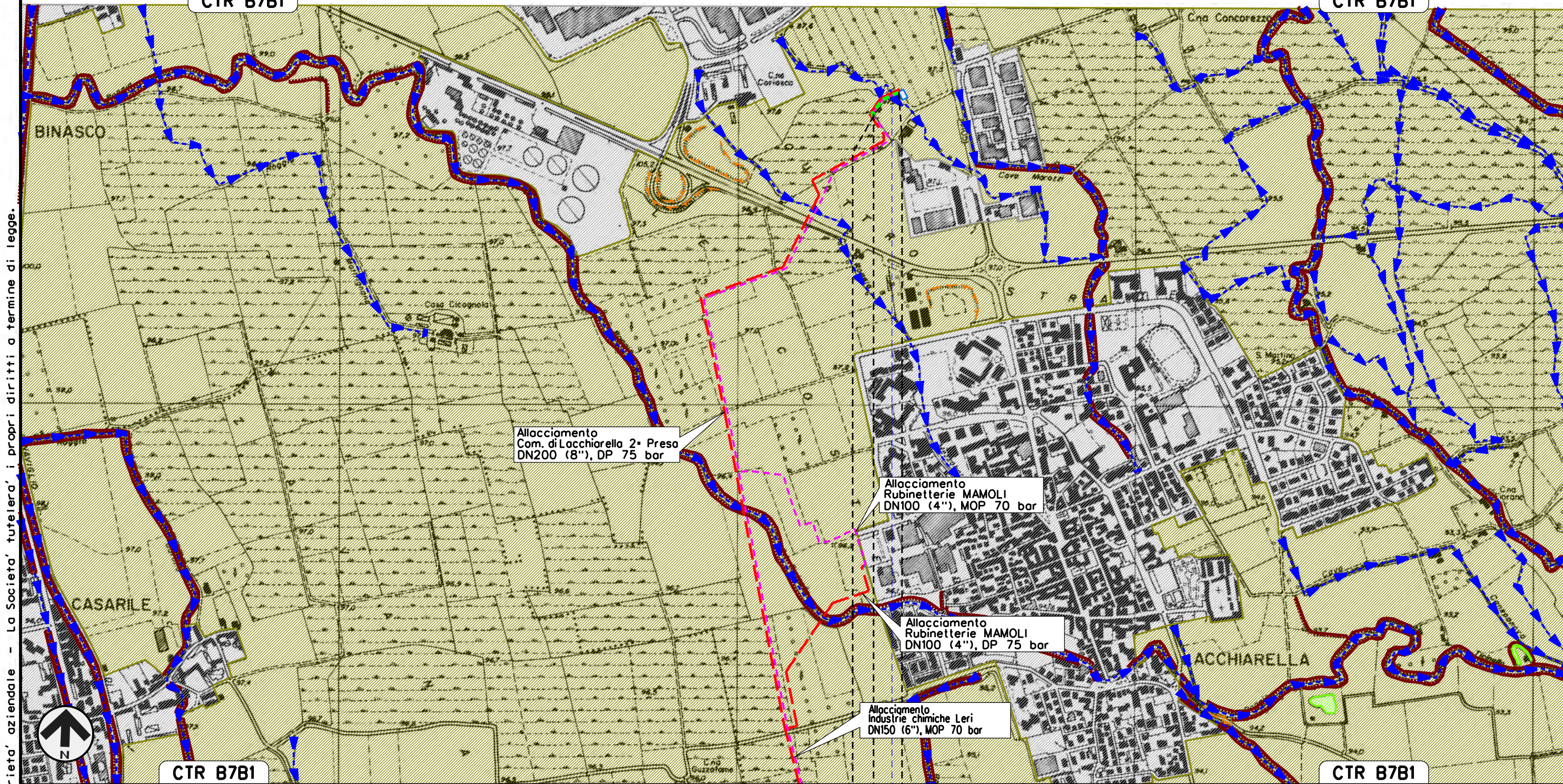


Dis. J01811-PPL-DW-400-0040

Comm. NR/11030

CTR B7B1

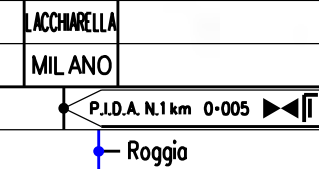
CTR B7B1



Il presente disegno e' di proprieta' aziendale - La Societa' tutelera' i propri diritti a termine di legge.



0+000 0+100



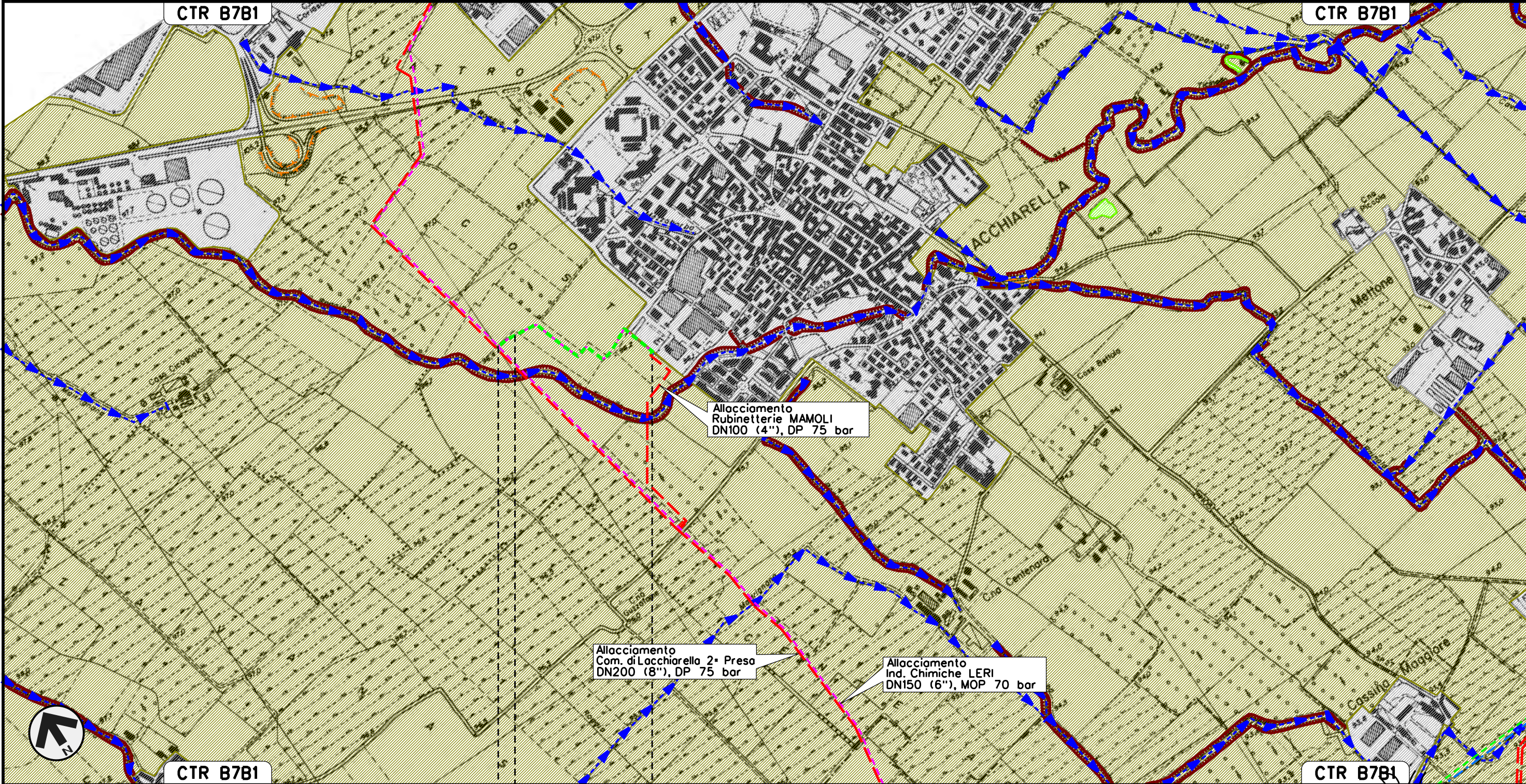
Allacciamento Rubinetterie MAMOLI

DN 100 (4"), MOP 70 bar

Rimozione Condotte Esistenti
GEOLOGIA, GEOMORFOLOGIA

01	15-07-14	AGGIORNATO PER PERMESSI	SANTINI	SEBASTIANELLI	FRASSINELLI
00	02-03-12	EMISSIONE	STROPPA	SEBASTIANELLI	FRASSINELLI
INDICE	DATA	REVISIONI	ELABORATO	VERIFICATO	APPROVATO
			Dis. J01811-PPL-DW-400-0040		
			Comm. NR/11030		

Foglio
17
di 31
Scala
1:10000



0+000 0+505

LACCHIARELLA
MILANO

P.I.S. N.1 km 0-050

Il presente disegno e' di proprieta' aziendale - La Societa' tutelera' i propri diritti a termine di legge.

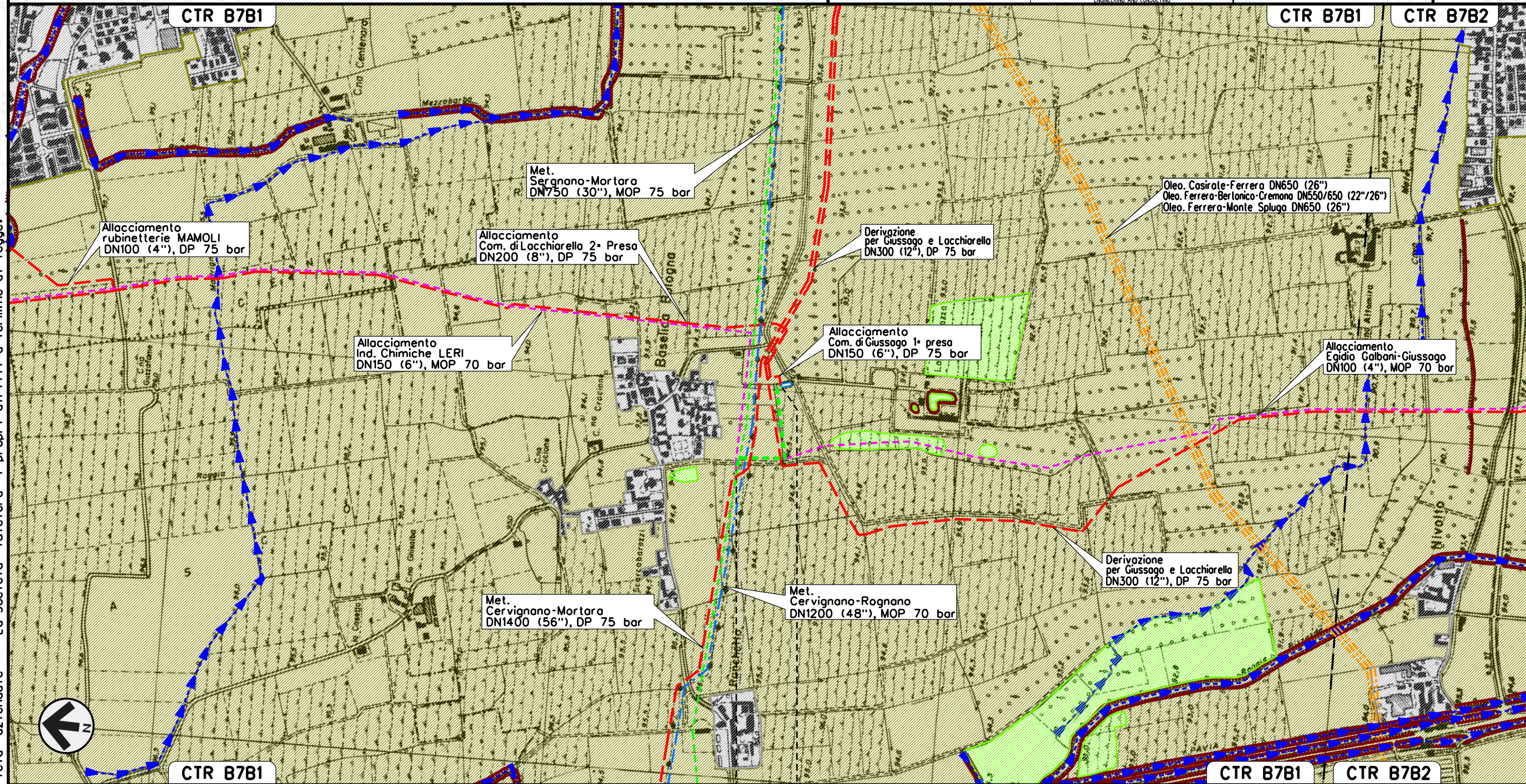
Allacciamento Comune di Giussago 1a Presa

DN 80 (3"), MOP 70 bar

Rimozione Condotte Esistenti
GEOLOGIA, GEOMORFOLOGIA

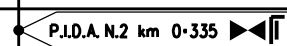
01	15-07-14	AGGIORNATO PER PERMESSI	SANTINI	SEBASTIANELLI	FRASSINELLI
00	02-03-12	EMISSIONE	STROPPA	SEBASTIANELLI	FRASSINELLI
INDICE	DATA	REVISIONI	ELABORATO	VERIFICATO	APPROVATO
			Dis. J01811-PPL-DW-400-0040		
			Comm. NR/11030		

Foglio
18
di 31
Scala
1:10000



0+000 0+335

GIUSSAGO
PAVIA



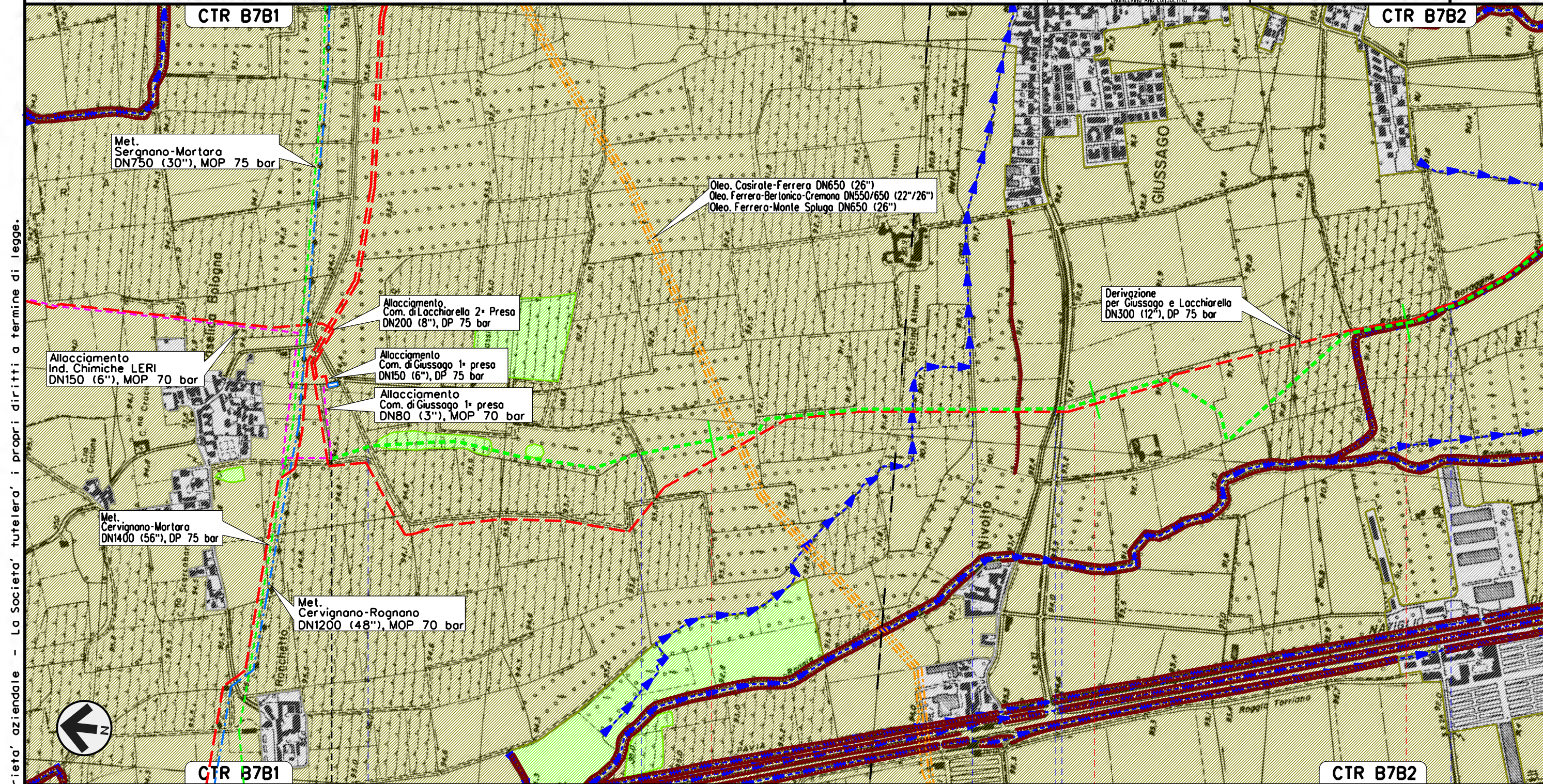
Il presente disegno e' di proprieta' aziendale - La Societa' tutelera' i propri diritti a termine di legge.

Allacciamento Egidio Galbani di Giussago


DN 100 (4"), MOP 70 bar

Rimozione Condotte Esistenti
GEOLOGIA, GEOMORFOLOGIA

01	15-07-14	AGGIORNATO PER PERMESSI	SANTINI	SEBASTIANELLI	FRASSINELLI	Foglio 19 di 31
00	02-03-12	EMISSIONE	STROPPA	SEBASTIANELLI	FRASSINELLI	
INDICE	DATA	REVISIONI	ELABORATO	VERIFICATO	APPROVATO	
						Dis. J01811-PPL-DW-400-0040
						Comm. NR/11030
						Scala 1:10000



Il presente disegno e' di proprieta' aziendale - La Societa' tutelera' i propri diritti a termine di legge.

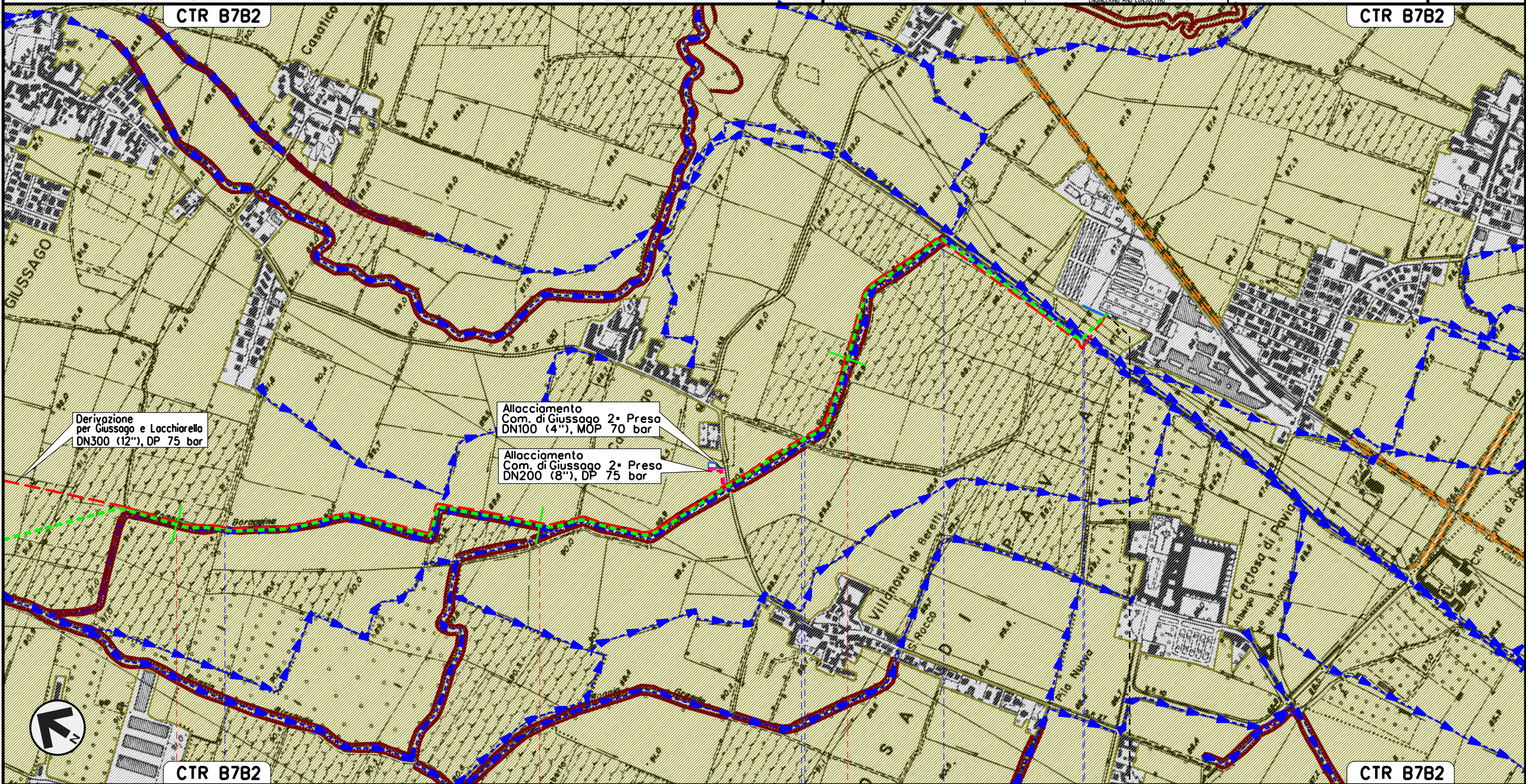


Allacciamento Egidio Galbani di Giussago

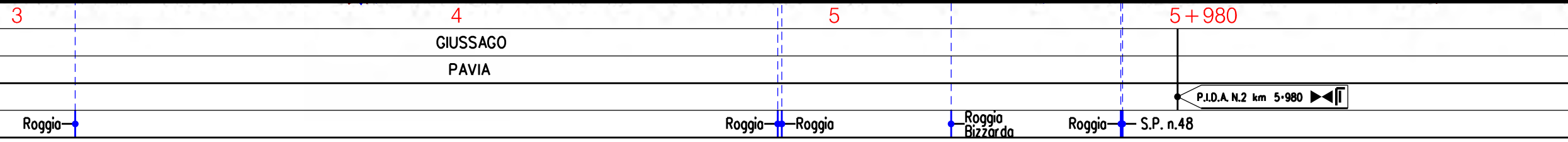
DN 100 (4"), MOP 70 bar

Rimozione Condotte Esistenti
GEOLOGIA, GEOMORFOLOGIA

01	15-07-14	AGGIORNATO PER PERMESSI	SANTINI	SEBASTIANELLI	FRASSINELLI
00	02-03-12	EMISSIONE	STROPPA	SEBASTIANELLI	FRASSINELLI
INDICE	DATA	REVISIONI	ELABORATO	VERIFICATO	APPROVATO
					
			Dis. J01811-PPL-DW-400-0040		Foglio 20 di 31
			Comm. NR/11030		Scala 1:10000



Il presente disegno e' di proprieta' aziendale - La Societa' tutelera' i propri diritti a termine di legge.



Allacciamento Comune di Giussago 2a presa
DN 100 (4"), MOP 70 bar

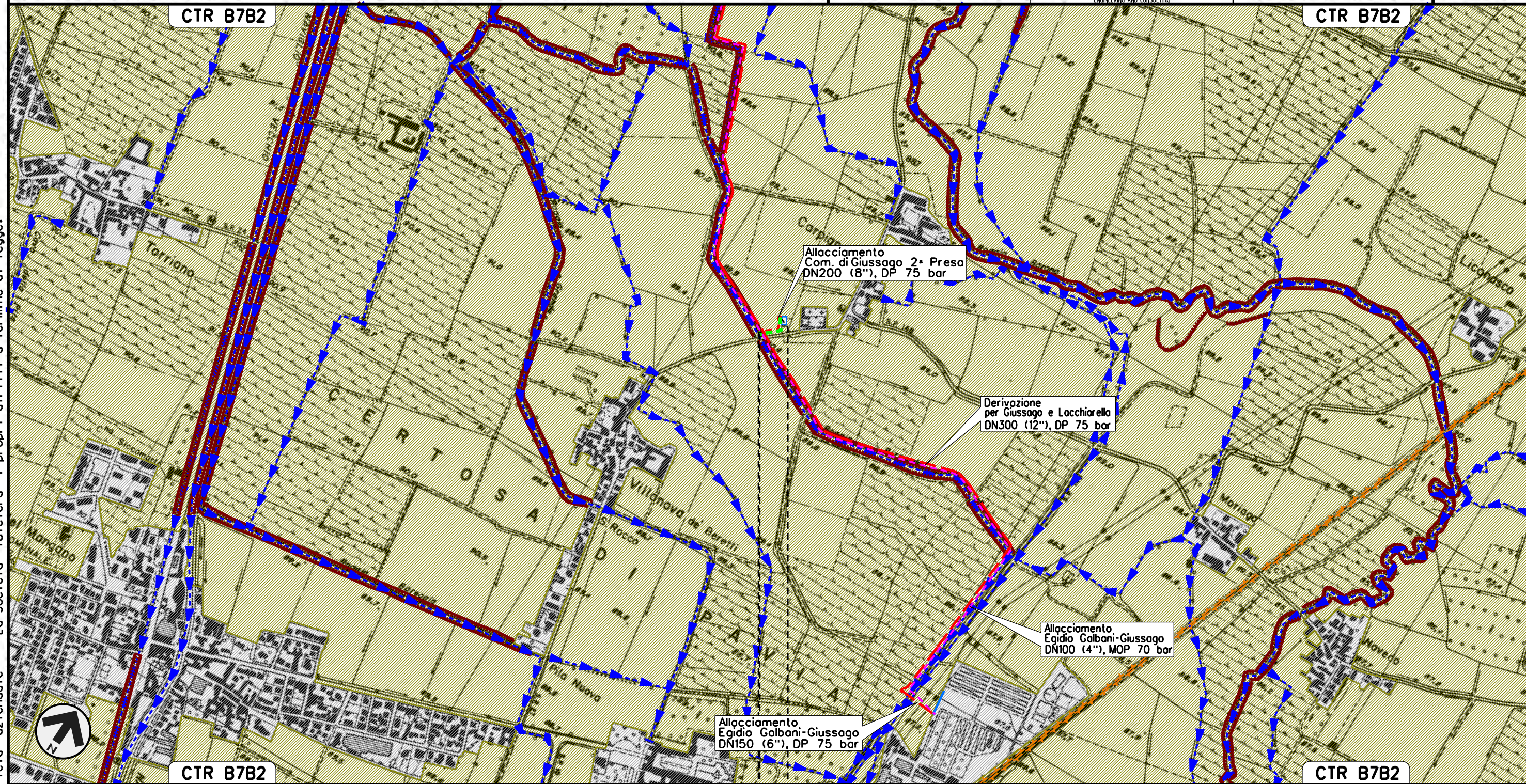
Rimozione Condotte Esistenti
GEOLOGIA, GEOMORFOLOGIA

01	15-07-14	AGGIORNATO PER PERMESSI	SANTINI	SEBASTIANELLI	FRASSINELLI
00	02-03-12	EMISSIONE	STROPPA	SEBASTIANELLI	FRASSINELLI
INDICE	DATA	REVISIONI	ELABORATO	VERIFICATO	APPROVATO

Foglio
21
di 31
Scala
1:10000



Dis. J01811-PPL-DW-400-0040
Comm. NR/11030



Il presente disegno e' di proprieta' aziendale - La Societa' tutelera' i propri diritti a termine di legge.



0+000 0+109

- GIUSSAGO
- PAVIA



Tratto met. Rognano-Cusago da smantellare
per inserimento nuovo impianto
DN 500 (20"), MOP 64 bar

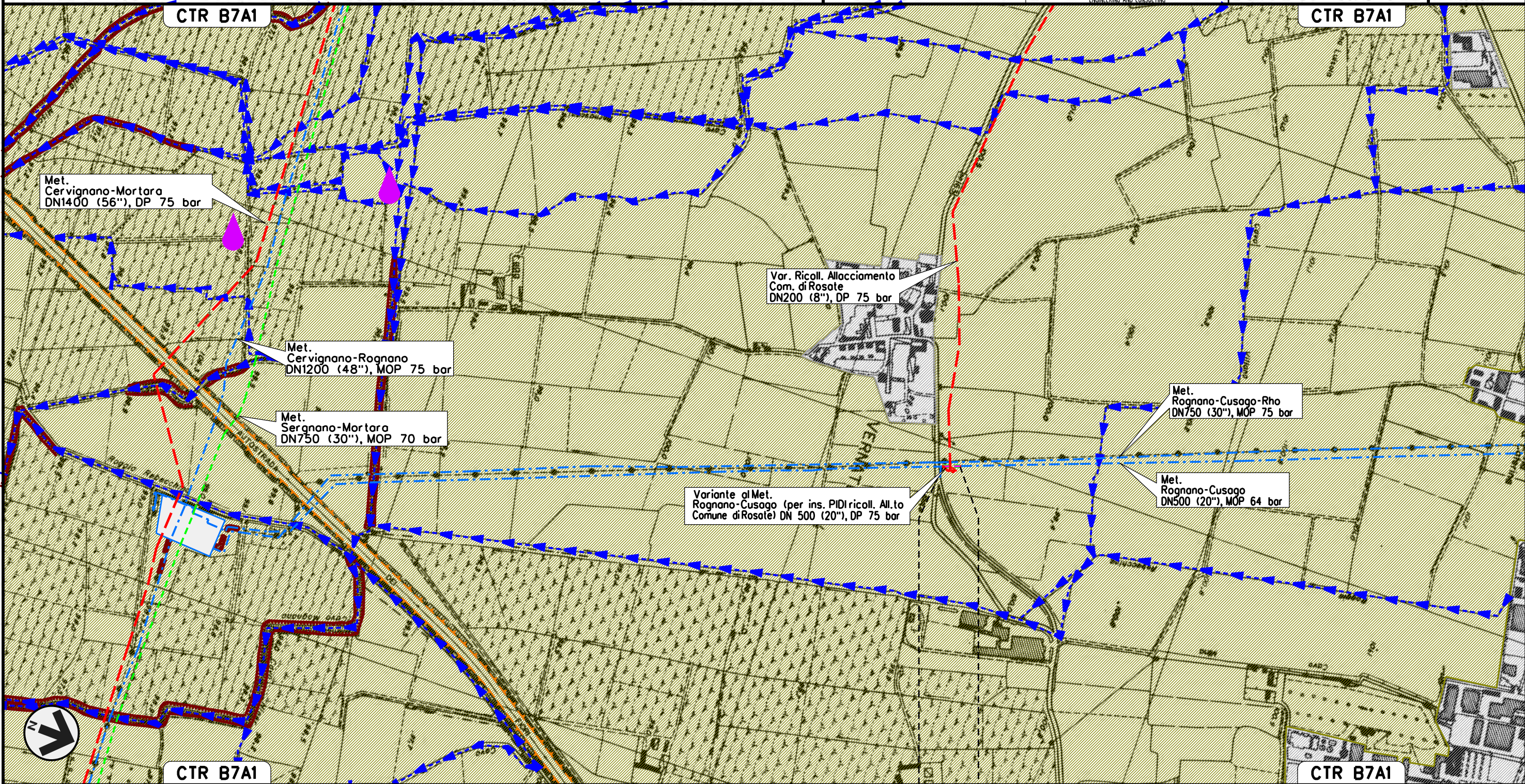
Rimozione Condotte Esistenti
GEOLOGIA, GEOMORFOLOGIA

01	15-07-14	AGGIORNATO PER PERMESSI	SANTINI	SEBASTIANELLI	FRASSINELLI
00	02-03-12	EMISSIONE	STROPPA	SEBASTIANELLI	FRASSINELLI
INDICE	DATA	REVISIONI	ELABORATO	VERIFICATO	APPROVATO

Foglio
22
di 31
Scala
1:10000



Dis. J01811-PPL-DW-400-0040
Comm. NR/11030



0+000 0+035

VERNATE
MILANO

Il presente disegno e' di proprieta' aziendale - La Societa' tutelera' i propri diritti a termine di legge.

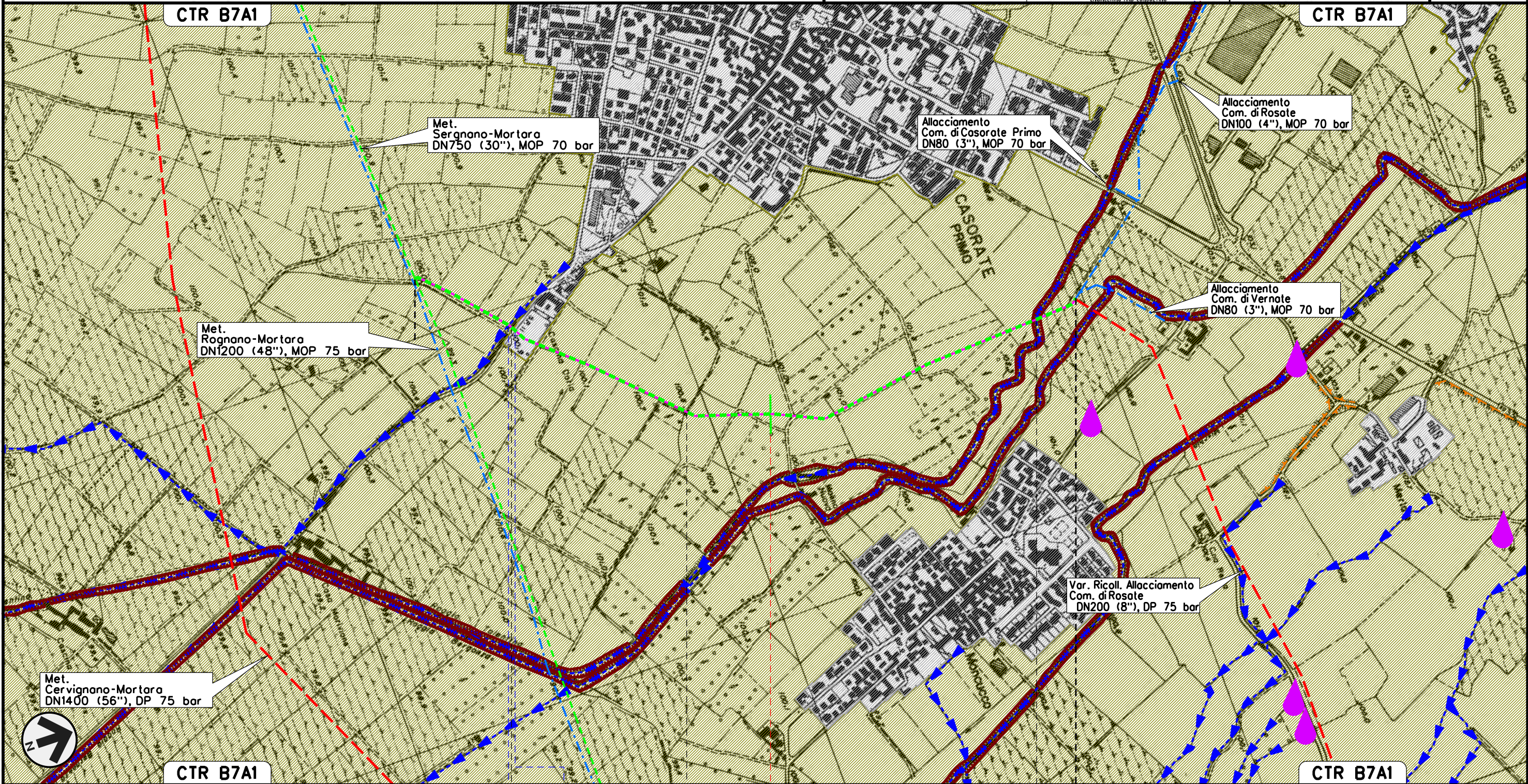
Allacciamento Comune di Rosate

DN 100 (4"), MOP 70 bar


Rimozione Condotte Esistenti
GEOLOGIA, GEOMORFOLOGIA

01	15-07-14	AGGIORNATO PER PERMESSI	SANTINI	SEBASTIANELLI	FRASSINELLI
00	02-03-12	EMISSIONE	STROPPA	SEBASTIANELLI	FRASSINELLI
INDICE	DATA	REVISIONI	ELABORATO	VERIFICATO	APPROVATO
					
			Dis. J01811-PPL-DW-400-0040		
			Comm. NR/11030		

Foglio
23
di 31
Scala
1:10000



Il presente disegno e' di proprieta' aziendale - La Societa' tutelera' i propri diritti a termine di legge.



Allacciamento Comune di Besate

DN 80 (3"), MOP 70 bar

Rimozione Condotte Esistenti
GEOLOGIA, GEOMORFOLOGIA

01	15-07-14	AGGIORNATO PER PERMESSI	SANTINI	SEBASTIANELLI	FRASSINELLI
00	02-03-12	EMISSIONE	STROPPA	SEBASTIANELLI	FRASSINELLI
INDICE	DATA	R E V I S I O N I			ELABORATO VERIFICATO APPROVATO

Foglio
24
di 31
Scala
1:10000



Dis. J01811-PPL-DW-400-0040
Comm. NR/11030

CTR A7E1

CTR B7E1

Met.
Sergnano-Mortara
DN750 (30"), MOP 70 bar

Met.
Cervignano-Mortara
DN1400 (56"), DP 75 bar

Met.
Rognano-Mortara
DN1200 (48"), MOP 75 bar

Allacciamento
Com. di Motta Visconti-Besate
DN200 (8"), DP 75 bar

CTR A7E1

CTR A7E2

0 + 000 0 + 150

BESATE
MILANO



Il presente disegno e' di proprieta' aziendale - La Societa' tutelera' i propri diritti a termine di legge.

Allacciamento Monviso S.p.A.
DN 100 (4"), MOP 70 bar

Rimozione Condotte Esistenti
GEOLOGIA, GEOMORFOLOGIA


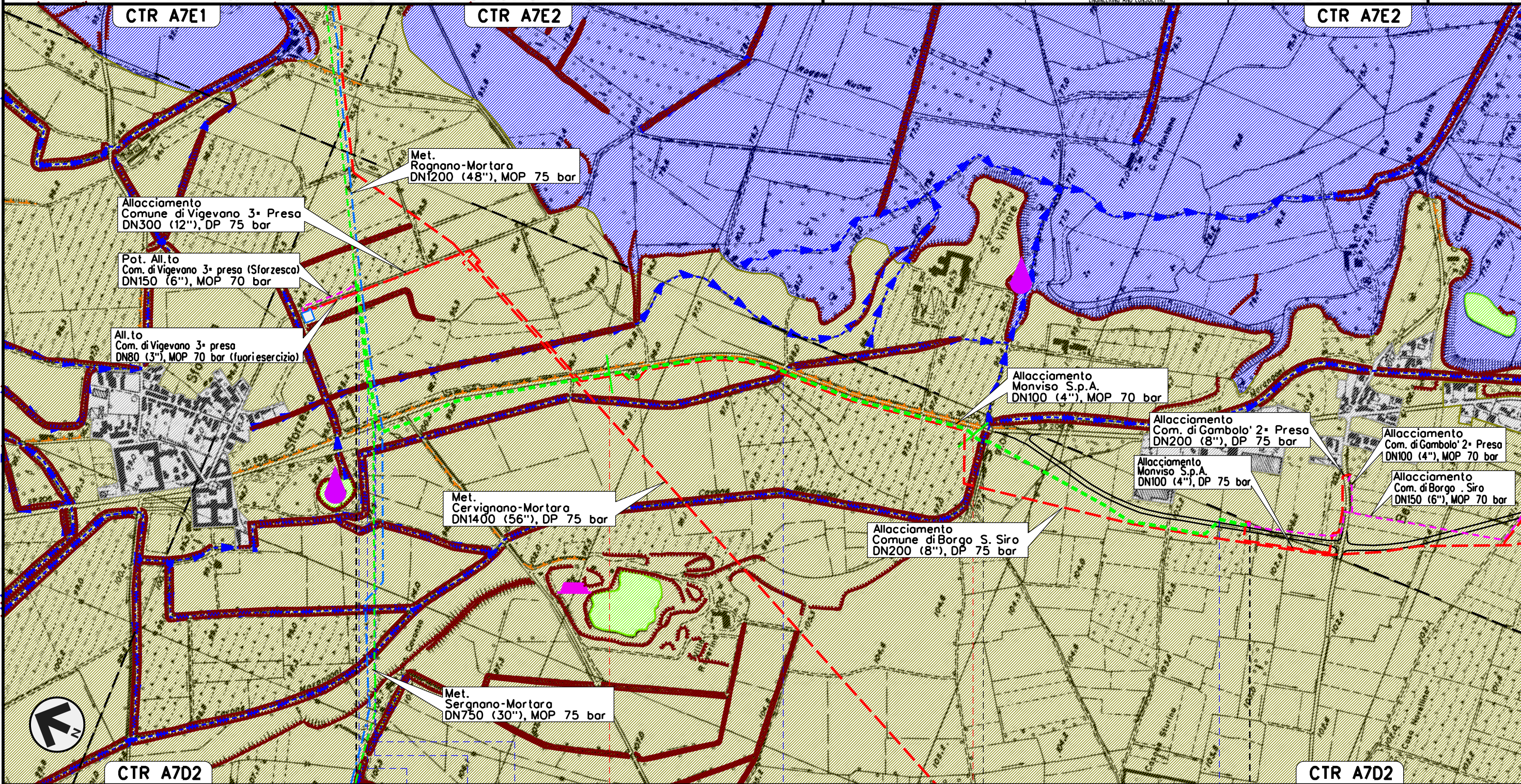
01	15-07-14	AGGIORNATO PER PERMESSI	SANTINI	SEBASTIANELLI	FRASSINELLI
00	02-03-12	EMISSIONE	STROPPA	SEBASTIANELLI	FRASSINELLI
INDICE	DATA	REVISIONI	ELABORATO	VERIFICATO	APPROVATO

Foglio
25
di 31
Scala
1:10000



Dis. J01811-PPL-DW-400-0040
Comm. NR/11030

Il presente disegno e' di proprieta' aziendale - La Societa' tutelera' i propri diritti a termine di legge.



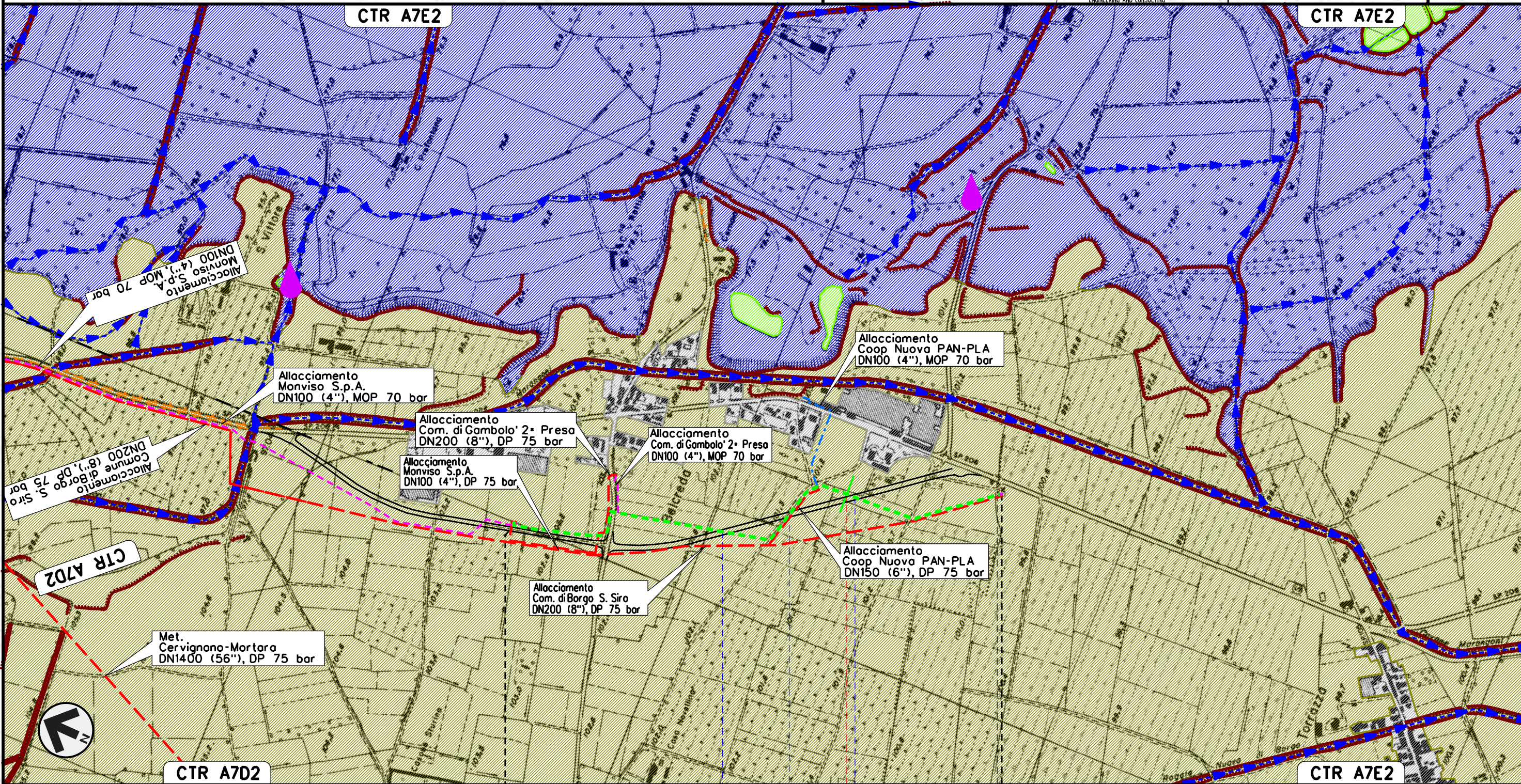
Allacciamento Comune di Borgo S. Siro

DN 150 (6"), MOP 70 bar

Rimozione Condotte Esistenti
GEOLOGIA, GEOMORFOLOGIA

01	15-07-14	AGGIORNATO PER PERMESSI	SANTINI	SEBASTIANELLI	FRASSINELLI
00	02-03-12	EMISSIONE	STROPPA	SEBASTIANELLI	FRASSINELLI
INDICE	DATA	REVISIONI	ELABORATO	VERIFICATO	APPROVATO
			Dis. J01811-PPL-DW-400-0040		
			Comm. NR/11030		

Foglio
26
di 31
Scala
1:10000



Il presente disegno e' di proprieta' aziendale - La Societa' tutelera' i propri diritti a termine di legge.

0+000 1 1+410

GAMBOLO' PAVIA BORGIO SAN SIRO

S.P. n.206 S.P. n.206 S.P. n.206



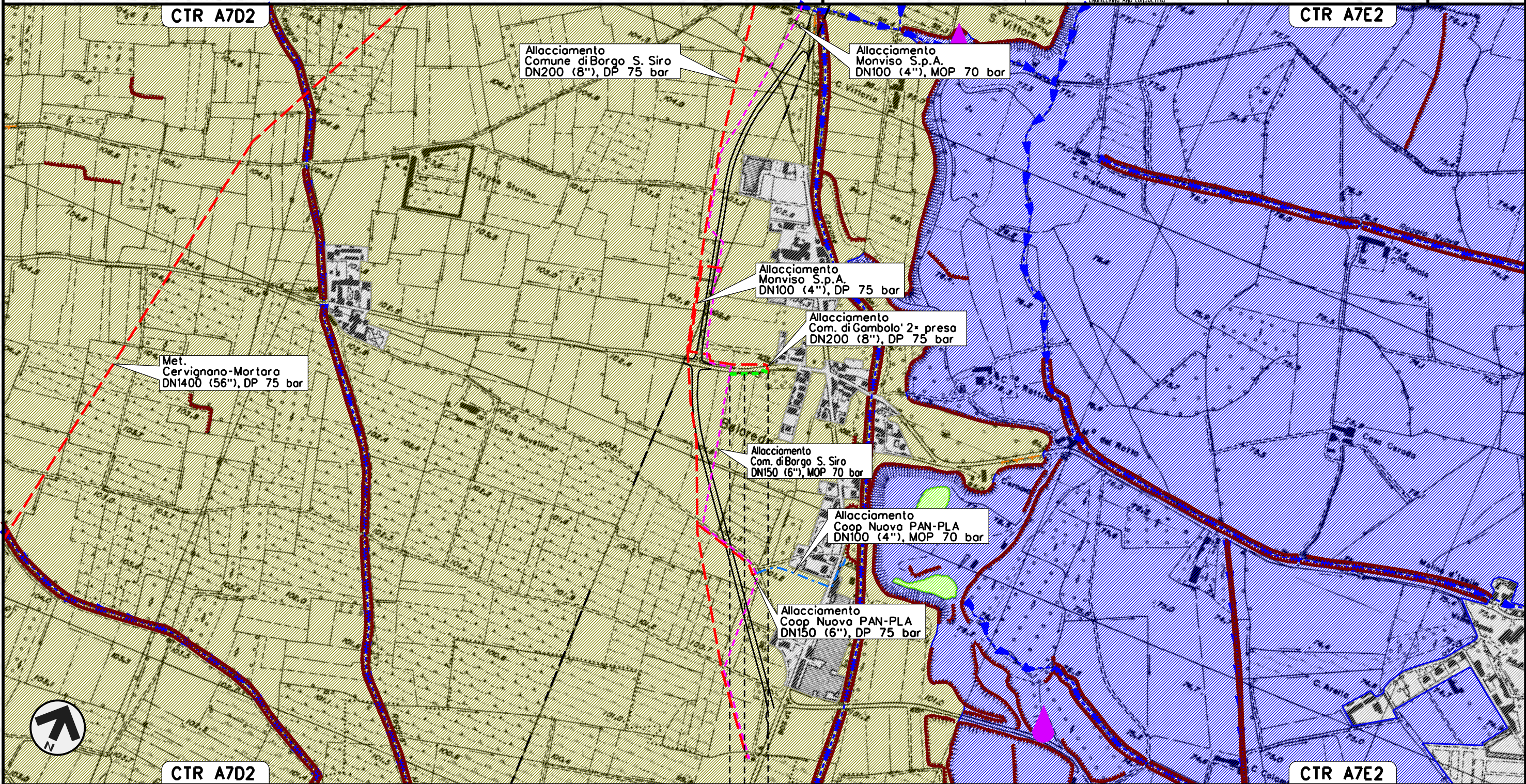
Allacciamento Comune di Gambolo' 2a Presa

DN 100 (4"), MOP 70 bar

Rimozione Condotte Esistenti
GEOLOGIA, GEOMORFOLOGIA

01	15-07-14	AGGIORNATO PER PERMESSI	SANTINI	SEBASTIANELLI	FRASSINELLI
00	02-03-12	EMISSIONE	STROPPA	SEBASTIANELLI	FRASSINELLI
INDICE	DATA	REVISIONI	ELABORATO	VERIFICATO	APPROVATO
			Dis. J01811-PPL-DW-400-0040		
			Comm. NR/11030		

Foglio
27
di 31
Scala
1:10000



Il presente disegno e' di proprieta' aziendale - La Societa' tutelera' i propri diritti a termine di legge.



0+000 0+117

— GAMBOLO'
— PAVIA



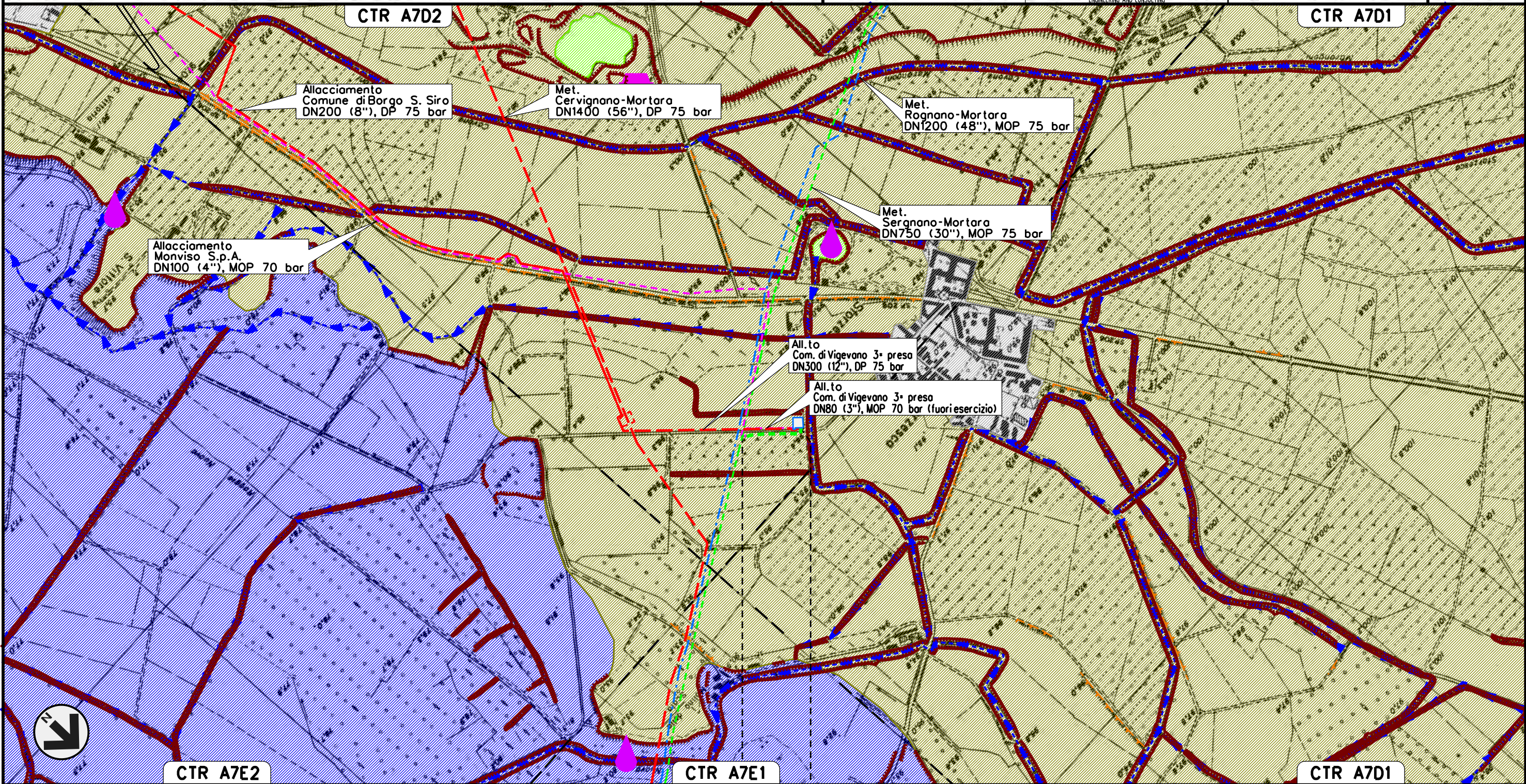
Potenziamento 3a Presa Vigevano (Sforzesca)

DN 150 (6"), MOP 70 bar

Rimozione Condotte Esistenti
GEOLOGIA, GEOMORFOLOGIA

01	15-07-14	AGGIORNATO PER PERMESSI	SANTINI	SEBASTIANELLI	FRASSINELLI
00	02-03-12	EMISSIONE	STROPPA	SEBASTIANELLI	FRASSINELLI
INDICE	DATA	REVISIONI	ELABORATO	VERIFICATO	APPROVATO
			Dis. J01811-PPL-DW-400-0040		
			Comm. NR/11030		

Foglio
28
di 31
Scala
1:10000



0+000 0+155

VIGEVANO
PAVIA

PP.D.A. km 0-155

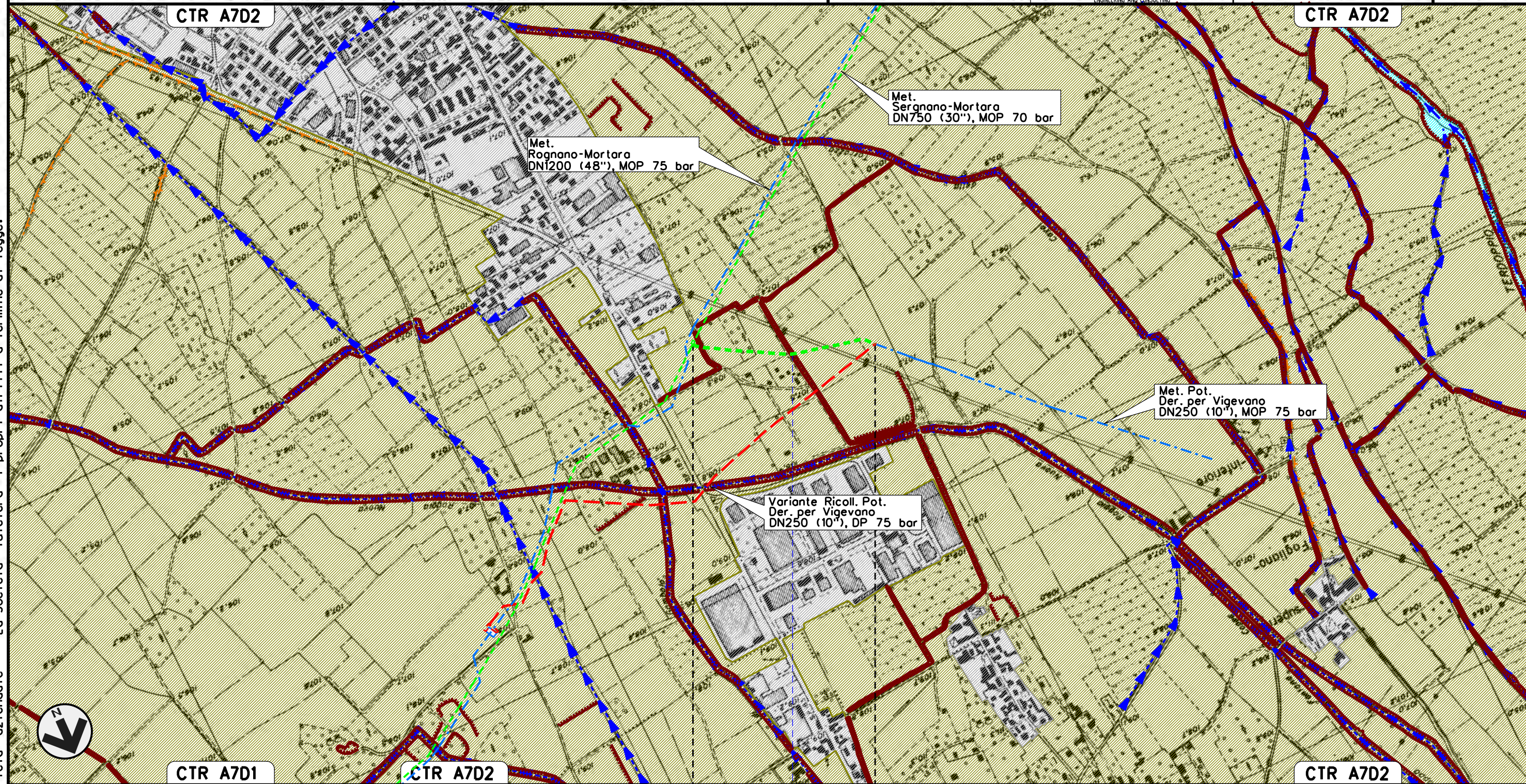
Il presente disegno e' di proprieta' aziendale - La Societa' tutelera' i propri diritti a termine di legge.

Potenziamento Derivazione per Vigevano
DN 200 (8"), MOP 70 bar

Rimozione Condotte Esistenti
GEOLOGIA, GEOMORFOLOGIA

01	15-07-14	AGGIORNATO PER PERMESSI	SANTINI	SEBASTIANELLI	FRASSINELLI
00	02-03-12	EMISSIONE	STROPPA	SEBASTIANELLI	FRASSINELLI
INDICE	DATA	REVISIONI	ELABORATO	VERIFICATO	APPROVATO
			Dis. J01811-PPL-DW-400-0040		
			Comm. NR/11030		

Foglio
29
di 31
Scala
1:10000



Il presente disegno e' di proprieta' aziendale - La Societa' tutelera' i propri diritti a termine di legge.

0+000 0+545

GAMBOLO'
PAVIA

Roggia Nuova

OPERE CONNESSE AL MET. SERGNANO-MORTARA
TRATTO CERVIGNANO-MORTARA
DN 750 (30"), MOP 70 bar

Rimozione Condotte Esistenti
GEOLOGIA, GEOMORFOLOGIA

01	15-07-14	AGGIORNATO PER PERMESSI	SANTINI	SEBASTIANELLI	FRASSINELLI
00	02-03-12	EMISSIONE	STROPPA	SEBASTIANELLI	FRASSINELLI
INDICE	DATA	R E V I S I O N I			ELABORATO
			VERIFICATO		
			APPROVATO		
			Dis. J01811-PPL-DW-400-0040		
			Comm. NR/11030		

Foglio
31
di 31
Scala
1:10000



LEGENDA

SIMBOLOGIA CARTOGRAFICA

- | | | | |
|--|--|--|---|
| | Metanodotti da porre fuori esercizio e rimuovere | | Impianti di linea da porre fuori esercizio e rimuovere |
| | Metanodotti in progetto | | Impianti di linea in progetto |
| | Metanodotti in esercizio | | Impianti di linea su rete in esercizio |
| | Altre condotte di terzi | | Gallerie, Tunnel, Mini-Microtunnel, Raise Boring e T.O.C. |
| | Aree impianti stacco-terminale in progetto | | T.E.E.M. in progetto |
| | Aree impianti stacco-terminale esistenti | | |
| | Limite sovrapposizione fogli | | |

SIMBOLOGIA MECCANICA

- Punto di intercettazione di linea (P.I.L.)
- Punto di intercettazione di derivazione importante (P.I.D.I.)
- Punto di intercettazione di derivazione semplice con stacco da P.I.L. (P.I.D.S.)
- Punto di intercettazione e derivazione semplice con stacco da Linea (P.I.D.S.)
- Punto di intercettazione con discaggio di allacciamento (P.I.D.A.)
- Punto predisposto per il discaggio di allacciamento (P.P.D.A.)
- Punto di sezionamento elettrico terminale (P.S.E.T.)
- Stazione predisposta per lancio e ricevimento PIG
- Impianto di riduzione/regolazione della pressione

SIMBOLOGIA GEOLOGICA e GEOMORFOLOGICA

- Fluviale Riss: testimonirosi e dilavati di un antico terrazzo ondulato, sabbioso, alterato per 1.5 m in sabbie giallo-ocree o tratti arancioni; inferiormente sabbie appena cementate, talora con lenti argillose fluvio-lacustri (Pleistocene medio)
- Fluviale Wurm: alluvioni fluviali per lo piu' sabbiose, talora limose, con debole alterazione ocree o bruna nella sola parte superficiale; rappresentano il "livello fondamentale della pianura" (Pleistocene recente)
- Alluvium medio ed antico: alluvioni terrazzate ghiaioso-sabbiose da debolmente a sensibilmente sospese sui corsi d'acqua; i terrazzi inferiori risultano eccezionalmente inondabili a seguito di piene straordinarie (Olocene medio-antico)
- Alluvium recente ed attuale: alluvioni ghiaioso-sabbiose o limose, recenti ed attuali dei principali corsi d'acqua (Olocene recente)
- Aree urbanizzate
- Lago, stagno, zona umida
- Corsi d'acqua secondari
- Corsi d'acqua principali
- Cava
- Scarpata naturale o orlo di terrazzo
- Scarpata artificiale
- Risorgive

Il presente disegno e' di proprieta' aziendale - La Societa' tutelera' i propri diritti a termine di legge.

Progressiva chilometrica	
Comuni	
Province	
Impianti	
Attraversamenti	