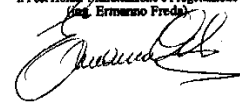




AEROPORTO DI SALERNO COSTA D'AMALFI MASTER PLAN BREVE E MEDIO TERMINE



STUDIO DI IMPATTO AMBIENTALE _ ID _ VP 3378
DOCUMENTAZIONE DI CHIARIMENTO ED
INTEGRAZIONE

PIANO PARTICELLARE DI ESPROPRIO

Codice Elaborato: INT_REL_07_PPE	Data emissione: Gennaio 2017
<i>Autorità proponente:</i> ENAC- Ente Nazionale Aviazione Civile	
<p><i>Master Plan:</i> Approvato/Verificato - Aeroporto di Salerno Costa d'Amalfi SpA P.H. Progettazione e Manutenzione: Ing. E. Freda RUP: Ing. C. Iannizzaro</p>	<p>Aeroporto di Salerno Costa d'Amalfi SpA il Post Holder Manutenzione e Progettazione (Ing. Ermanno Freda)</p>  <p>AEROPORTO DI SALERNO S.p.A. Ing. Chiara Iannizzaro Il Responsabile Unico del Procedimento</p> 
Redatto – AGRI FOR SERVICE – dott. G. Fornataro	
Approvato - Aeroporto di Salerno Costa d'Amalfi SpA	 <p>SALERNO COSTA D'AMALFI S.p.A.</p>



REPUBBLICA ITALIANA
ENTE NAZIONALE AVIAZIONE CIVILE



AEROPORTO DI SALERNO "COSTA D'AMALFI" - LIRI



REALIZZAZIONE DEGLI INTERVENTI PREVISTI PER LO SVILUPPO
DELL'AEROPORTO (FASE 1 DEL PROGRAMMA DEGLI INTERVENTI)

PROGETTO DEFINITIVO

COMMITTENTE:



AEROPORTO DI SALERNO COSTA D'AMALFI S.p.A
Via Olmo, 84092 Bellizzi (SA)

IL GEOLOGO

Dott. Nicola Gagliardi

IL COORDINATORE PER LA SICUREZZA IN FASE DI PROGETTAZIONE

Arch. Silvano Valle

PROGETTISTA (Capogruppo Mandataria):

TECNO ENGINEERING 2C s.r.l.

Società di Ingegneria - TE2C

Viale del Policlinico, 131 - 00161 Roma

Tel: 06/44254616 Fax: 06/44254601

e-mail: te2c@te2c.com www.te2c.com



PROGETTISTA (Mandante):



Circonvallazione Clodia 76/A
00195 Roma
Tel. 063759671 Fax.0637515371
valle@studiovalle.com

N° PROG.	CODICE COMMESSA	FASE	AMBITO	SETTORE	TIPO	PROG.	REV.
4 4 3 / 1	A E R 1 2 2 - 0 2	P D	E S	- E S P	- R E	- 0 1	1
AMBITO: ESPROPRI SETTORE: Espropri					EMISSIONE APRILE 2015		N.Elab. 30
TITOLO: Piano particellare d'esproprio							

3							
2							
1	Agrì for Service di Giovanni Fomataro Dr. Forestale Ambientale		Ing. C. Criscuolo	Per recepimento osservazioni ENAC			12/2015
0	Agrì for Service di Giovanni Fomataro Dr. Forestale Ambientale		Ing. C. Criscuolo	Per osservazioni e commenti			04/2015
REV.	ELABORATO	VERIFICATO	AUTORIZZATO	DESCRIZIONE REVISIONE			DATA

INDICE

RELAZIONE ESPLICATIVA	Pag.	1
1. MAPPA CATASTALE	Pag.	1
2. TAVOLE GRAFICHE DEL PIANO PARTICELLARE	Pag.	1
2.1. SIMBOLOGIA DELL'AREA OGGETTO DI PARTICELLAZIONE	Pag.	1
3. CRITERI ADOTTATI NELL'INDIVIDUAZIONE DELLE AREE DI OCCUPAZIONE.	Pag.	1
4. ELENCO NOMINATIVO COSTITUENTI IL PARTICELLARE	Pag.	1
5. NORMATIVE – SENTENZE -PARERI	Pag.	2
6. INDENNITA'	Pag.	2
6.1 CRITERIO ESTIMATIVO - INDENNITA' DI ESPROPRIAZIONE PER LE AREE A DESTINAZIONE AGRICOLA	Pag.	2
6.1.1 CRITERIO ESTIMATIVO CHE TENDE A DETERMINARE L'INDENNITA' DI ESPROPRIO DA CORRISPONDENTE AL PROPRIATARIO PER LE AREE A DESTINAZIONE AGRICOLA CONDOTTE DA FITTAVOLO, MEZZADRO O COMPARTICIPANTE	Pag.	3
6.2 INDENNITA' DA CORRISPONDERE PER LE AREE LEGITTIMAMENTE EDIFICATE - ENTE URBANO	Pag.	3
6.3 INDENNITA' AGGIUNTIVA SPETTANTE AL FITTAVOLO, MEZZADRO O AL COMPARTICIPANTE	Pag.	4
6.4 INDENNITA' PER ESPROPRIAZIONE PARZIALE DI UN BENE UNITARIO	Pag.	6
6.5 INDENNITA' FRUTTI PENDENTI	Pag.	8
6.6 INDENNITA' STRUTTURE	Pag.	8
6.7 INDENNITA' FABBRICATI	Pag.	8
6.8 INDENNITA' PER IMPOSIZIONE DI SERVITU'	Pag.	9
STIMA DEI COSTI PER ESPROPRIO	Pag.	10
Allegati: Documenti – Visure Catastali	Pag.	11
Elaborati tecnici:		
Elenco ditte interessate dall'esproprio da valere come elemento di notifica alle parti per avvio del procedimento;		
Elaborato cartografico;		
Piano particellare di esproprio comprensive della stima delle indennità da corrispondere agli aventi diritto;		
Calcolo estimativo imposte.		

AEROPORTO DI SALERNO “ COSTA D’AMALFI” – LIRI

REALIZZAZIONE DEGLI INTERVENTI PREVISTI PER LO SVILUPPO DELL’AEROPORTO (FASE 1 E FASE 2 DEL PROGRAMMA DEGLI INTERVENTI)

RELAZIONE ESPLICATIVA

Inerente la redazione del Piano Particolare di Esproprio per la realizzazione degli interventi previsti per lo sviluppo dell’aeroporto (Fase 1 e Fase 2 del Programma degli Interventi)

1. MAPPA CATASTALE

La mappa catastale utilizzata come supporto di base per la stesura delle tavole del piano particolare è stata reperita presso l’Agenzia del Territorio di Salerno in formato digitale. Dall’espletamento delle consultazioni è emerso che i fogli catastali n 10 e 12 del Comune di Pontecagnano Faiano (SA) risultano a tutt’oggi vincolati dalle restrizioni militari.

Tanto accertato i predetti fogli sono stati reperiti con apposita delega presso il Commiliter di Napoli tramite l’Agenzia del Territorio di Salerno

2. TAVOLE GRAFICHE DEL PIANO PARTICELLARE

2.1. SIMBOLOGIA DELL’AREA OGGETTO DI PARTICELLAZIONE

Le aree oggetto di esproprio sono state opportunamente individuate e riportate nell’elaborato grafico.

Le predette aree sono distinte con apposita “campitura” colorata specificata in legenda.

3. CRITERI ADOTTATI NELL’INDIVIDUAZIONE DELLE AREE DI OCCUPAZIONE.

Sulla base delle tavole di progetto sono stati “*ope legis*” individuati i titolari dei beni desunti dalle visure catastali di recente estrazione. Le predette visure sono state acquistate presso - l’Agenzia del Territorio di Salerno.

4. ELENCO NOMINATIVO COSTITUENTI IL PARTICELLARE

Tutti i dati assunti dalle visure catastali nonché quelli relative alle superfici delle aree da occuparsi si riportano nel Piano Particolare di Esproprio.

5. NORMATIVE – SENTENZE -PARERI

- D.P.R. 327/2001 e s.m.i. - Testo Unico delle disposizioni legislative e regolamentari in materia di espropriazione per pubblica utilità. (L).
- D.lgs n 302 del 2002 Modifiche ed integrazioni al D.P.R. 8 giugno 2001, n. 327, recante testo unico delle disposizioni legislative e regolamentari in materia di espropriazione per pubblica utilità.
- Sentenza della Corte Costituzionale n. 348 del 24 ottobre 2007 (abrogazione art. 37 D.P.R. 327/2001).
- Sentenza della Corte Costituzionale n. 181 del 10 giugno 2011 (illegittimità art. 40 commi 2 e 3 dpr 327/2001).
- Applicabilità indennità aggiuntive: Deliberazione n FVG/29/2012/PAR – Repubblica Italiana – Corte dei Conti Sezione di controllo della Regione Friuli Venezia Giulia V Collegio – deliberazione del 21 marzo 2012 concernente gli effetti della Sentenza della Corte Costituzionale del 10 giugno 2011 n 181.
- Applicabilità metodi di stima - Sentenza della Corte Suprema di Cassazione n. 893/2012 inerente l’applicabilità di vari metodi di stima.

6. INDENNITA’

Stante ai lumi:

- a) della Suprema Corte Costituzionale Sentenza n. 181 del 10 giugno 2011 che ha reso incostituzionali i commi 2 e 3 dell’art 40 del D.P.R. 327/2001 e s.m.i. - Testo Unico delle disposizioni legislative e regolamentari in materia di espropriazione per pubblica utilità;
- b) Dei pareri di alcune Corte dei Conti,
emergono dall’analisi legislativa ed dall’applicazione di essa i seguenti criteri di stima delle indennità.

6.1 CRITERIO ESTIMATIVO - INDENNITA’ DI ESPROPRIAZIONE PER LE AREE A DESTINAZIONE AGRICOLA (art. 40 T.U. Espropri D.P.R. 327/2001)

Il criterio estimativo da adottare, conduce ad applicare per i beni oggetto di esproprio distinti, quest’ultimi, - come terreni coltivati non edificabili condotti da direttamente da proprietari con qualifiche soggettive di coltivatore diretto e/o imprenditore agricolo a titolo principale, a determinare l’indennità base come valore venale del fondo stesso. Tale valore viene determinato, altresì, in ragione dei prezzi di compravendita di terreni e/o fondi agrari limitrofi all’area di esproprio.

I valori venali vengono desunti e confortati anche da atti pubblici o resi tali da recenti stipule, nonché da indagini presso agenzie immobiliari e mediatori.

Da tali indagini - emerge che il probabile valore di mercato per le compravendite spunta il seguente prezzo:

- a) Terreni agrari minimo €13,00/mq massimo €17,0/ mq medio €15,00/mq.
- b) Pascoli e incolti minimo €8,00/mq massimo €12,0/ mq medio €10,00/mq

6.1.1 CRITERIO ESTIMATIVO CHE TENDE A DETERMINARE L'INDENNITA'DI ESPROPRIO DA CORRISPONDENTE AL PROPRIATARIO PER LE AREE A DESTINAZIONE AGRICOLA CONDOTTE DA FITTAVOLO , MEZZADRO O COMPARTICIPANTE (art. 40 T.U. Espropri D.P.R. 327/2001)

In considerazione che l'indennità da corrispondere in applicazione alla Sentenza della Corte Costituzionale n. 181 del 10 giugno 2011 (illegittimità art. 40 commi 2 e 3 D.P.R. 327/2001) si basa sul valore venale; nel caso in specie distinto al paragrafo, il valore venale assume una riduzione pari al beneficio fondiario corrisposto dal fittavolo all'avente titolo.

Da indagini di mercato si stima che il canone per la stagione agraria in corso è di €10.000,00/ha.

6.2 INDENNITA' DA CORRISPONDERE PER LE AREE LEGITTIMAMENTE EDIFICATE – ENTE URBANO -(art. 38 T.U. Espropri D.P.R. 327/2001)

Nell'area oggetto di esproprio insistono unità che risultano accatastate come Enti Urbani, nell'ambito di essi insistono civili abitazioni, capannoni industriali, fabbricati rurali, così come da atti catastali. Per la definizione delle indennità da corrispondere, per l'Ente, si applica il disposto dell'art. 38 D.P.R. 327/2001 s.m.i. in quanto, il predetto Ente si considera - pertinenza dell'unità immobiliare ad esso "graffata".

Il valore venale stimato - è pari al 5.40 % del prezzo medio di vendita dell'area produttiva limitrofa di €500,00/mq – fonte Agenzia del Territorio - Banca dati delle quotazioni immobiliari. - Pertanto il valore venale dell'Ente Urbano si stima €27,00/mq.

6.3 INDENNITA’ AGGIUNTIVA SPETTANTE AL FITTAVOLO, MEZZADRO O AL COMPARTICIPANTE (art 42 T.U. Espropri D.P.R. 327/2001)

In applicazione dell’Art 42 del D.P.R. 327/2001 s.m.i spetta una indennità aggiuntiva al fittavolo, mezzadro o partecipante che per effetto della procedura espropriativa è costretto ad abbandonare del tutto o in parte l’area da questi coltivata da almeno un anno prima della data di pubblicazione di esproprio per pubblica utilità.

L’indennità aggiuntiva spettante al fittavolo è calcolata in applicazione del disposto dell’art 40 comma 4 del D.P.R. n. 327/2001 s.m.i e si stima con l’applicazione del Valore Agricolo Medio (V.A.M) corrispondente al tipo di coltura in atto.

In ordine all’applicazione del V.A.M si partecipa che all’attualità gli ultimi dati pubblicati inerenti la Provincia di Salerno regione agraria di riferimento n 17, risalgono all’anno 2010 validi per l’anno 2011. Al riguardo, da analisi statistiche emerge che per ogni annata agraria i VAM vengono integrati di 3 punti percentuali. Si stima che per l’anno 2015 i VAM spuntano in rapporto alla tabella che di seguito si allega un aumento del 12% sul montante dell’anno 2011.

V.A.M. RIFERITO ALL'ANNO 2011 ATTUALIZZATO AL 2015 CON INCREMENTO DEL 3% SU BASE ANNUA						
REGIONE AGRARIA N 17	valore anno 2011	%	valore anno 2012	valore anno 2013	valore anno 2014	valore anno 2015
COLTURE	€		€	€	€	€
Agrumeto *	58.379,00	3%	60.130,37	61.934,28	63.792,31	65.706,08
Bosco alto fusto	6.102,00	3%	6.285,06	6.473,61	6.667,82	6.867,85
Bosco ceduo	3.164,00	3%	3.258,92	3.356,69	3.457,39	3.561,11
Carrubeto	-	3%	-	-	-	-
Castagneto da frutto	-	3%	-	-	-	-
Colture orticole irrigue	60.601,00	3%	62.419,03	64.291,60	66.220,35	68.206,96
Ficheto	-	3%	-	-	-	-
Floreale irriguo	112.994,00	3%	116.383,82	119.875,33	123.471,59	127.175,74
Frutteto	73.747,00	3%	75.959,41	78.238,19	80.585,34	83.002,90
Incolto produttivo	1.807,00	3%	1.861,21	1.917,05	1.974,56	2.033,79
Limoneto	-	3%	-	-	-	-
Nocciolo	-	3%	-	-	-	-
Nocciolo irriguo	-	3%	-	-	-	-
Orto	-	3%	-	-	-	-
Orto irriguo	72.993,00	3%	75.182,79	77.438,27	79.761,42	82.154,26
Pascolo	4.067,00	3%	4.189,01	4.314,68	4.444,12	4.577,44
Pascolo arborato	6.629,00	3%	6.827,87	7.032,71	7.243,69	7.461,00
Pascolo cespugliato	4.219,00	3%	4.345,57	4.475,94	4.610,22	4.748,52
Pioppeto	32.278,00	3%	33.246,34	34.243,73	35.271,04	36.329,17
Prato	15.367,00	3%	15.828,01	16.302,85	16.791,94	17.295,69
Prato arborato	-	3%	-	-	-	-
Prato irriguo	-	3%	-	-	-	-
Querceto	5.725,00	3%	5.896,75	6.073,65	6.255,86	6.443,54
Seminativo	16.121,00	3%	16.604,63	17.102,77	17.615,85	18.144,33
Seminativo arborato	18.042,00	3%	18.583,26	19.140,76	19.714,98	20.306,43
Seminativo irriguo	56.083,00	3%	57.765,49	59.498,45	61.283,41	63.121,91
Seminativo irriguo a colture poliennali specializzate	68.135,00	3%	70.179,05	72.284,42	74.452,95	76.686,54
Seminativo irriguo arborato	44.558,00	3%	45.894,74	47.271,58	48.689,73	50.150,42
Uliveto	35.216,00	3%	36.272,48	37.360,65	38.481,47	39.635,92
Uliveto - ficheto	-	3%	-	-	-	-
Uliveto - vigneto	24.218,00	3%	24.944,54	25.692,88	26.463,66	27.257,57
Vigneto	31.488,00	3%	32.432,64	33.405,62	34.407,79	35.440,02

6.4 INDENNITA' PER ESPROPRIAZIONE PARZIALE DI UN BENE UNITARIO (art 33 T.U. Espropri D.P.R. 327/2001 .)

Qualora l'attività di esproprio produce dei reliquati, occorre determinare per quest'ultimi l'indennità da riferirsi al deprezzamento del fondo che si stima mediante la determinazione della percentuale scaturente dalla seguente formula:

$$\text{Valore} = (\text{VVT}) \times (\text{VVT} - \text{PVVR}) / \text{VVT}$$

Ove:

VVT= valore venale totale

PVVR= perdita valore venale (Stimata in ragione del 26,60% del Valore Venale del Terreno).

La predetta formula si è consolidata nel tempo e viene attuata anche dall'Agenzia del Territorio.

La percentuale desunta varia caso per caso in ragione della maggiore o minore superficie residuale che lede gli interessi produttivi.

Il calcolo del residuale è stato applicato a tutti i fondi in cui la superficie espropriata supera il 50% della superficie totale.

Di seguito si riporta l'elenco delle particelle su cui si dovrà determinare l'indennità da riferirsi al deprezzamento del fondo:

DETERMINAZIONE DELL' INDENNITA' PER ESPROPRIAZIONE PARZIALE DI UN BENE UNITARIO								
Comune censuario Pontecagnano Faiano (SA)		1	2	3	4	5	6	7
FG	P.LLA	VVT mq	superficie mq	VVTotale	VVRmq	superficie residua MQ	PVVRtotale (3-7)	col 3 X(col.3-col.6)/col.3
10	1108	15,00	18.323,00	274.845,00	4,00	8.423,00	33.692,00	241.153,00
10	624	15,00	14.190,00	212.850,00	4,00	2.152,00	8.608,00	204.242,00
10	1323	15,00	5.484,00	82.260,00	4,00	1.310,00	5.240,00	77.020,00
10	1325	15,00	5.582,00	83.730,00	4,00	1.640,00	6.560,00	77.170,00
10	1072	15,00	3.850,00	57.750,00	4,00	2.294,00	9.176,00	48.574,00
10	1070	15,00	4.948,00	74.220,00	4,00	3.193,00	12.772,00	61.448,00
10	1139	15,00	2.972,00	44.580,00	4,00	1.654,00	6.616,00	37.964,00
10	1141	15,00	3.159,00	47.385,00	4,00	1.356,00	5.424,00	41.961,00
10	1036	15,00	4.135,00	62.025,00	4,00	1.725,00	6.900,00	55.125,00
10	476	15,00	10.551,00	158.265,00	4,00	3.787,00	15.148,00	143.117,00
							110.136,00	

6.5 INDENNITA' FRUTTI PENDENTI (art. 32 T.U. Espropri D.P.R. 327/2001)

La determinazione dell'indennizzo si basa sul valore dei prodotti allo stato fenologico al momento dell'immissione, tenuto conto che questi siano stati intrapresi antecedentemente alla comunicazione dell'avvio del procedimento. Si terrà conto del costo necessario per la produzione sino al momento dell'immissione qualora non sia possibile permettere la raccolta del frutto pendente. Tanto premesso giova precisare che nell'ambito dell'area da espropriare insistono colture protette in atto, la coltivazione che assume maggiore percentuale, circa il (90%) di essa, è caratterizzata da prodotti orticoli destinati alla IV gamma (rucola, lattughina, spinacino, valeriana,etc).

I costi di produzione si stimano per il primo anno pari ad €20.000,00/ha, circa.

La previsione di spesa, da sostenere nella sua complessità in ragione di quanto assunto nelle gite conoscitive, si stima in €229.000,00 circa.

6.6 INDENNITA' STRUTTURE (art. 32 T.U. Espropri D.P.R. 327/2001)

Le strutture installate sulle aree destinate ad esproprio, considerate non asportabili, si distinguono come elementi serricoli necessari per produzione agricola protetta. Esse sono costituite per la maggior parte in struttura metallica tubolare e armeggi zincati (tunnel). La copertura risulta in film PVC, con anti serra e laterali movibili. Sotto telo (copertura) sono collocati impianti di irrigazione ad ale piovane e impianti al suolo con gocciolatoi. Si stima a corpo una indennità per le strutture "base" in argomento di € 3,00/mq. L'indennità è assoggettata al "permesso a costruire".

6.7 INDENNITA' FABBRICATI (art. 38 comma 1 T.U. Espropri D.P.R. 327/2001)

L'indennità di espropriazione di civili abitazioni, capannoni e altro è stimata in applicazione dell'Art 38 del D.P.R. n. 327/2001 s.m.i. La stima poggia sul valore venale del bene stesso che si attinge, non solo da atti pubblici ma anche dall'Agenzia del Territorio - Banca dati delle quotazioni immobiliari.

Si precisa che tale valore utilizzato per la determinazione delle indennità durante la redazione del piano particellare di esproprio, al momento, ha solo carattere esplicativo e non definitivo in quanto all'attualità non è dato conoscere l'effettiva consistenza dei manufatti e loro permessi a costruire.

Il valore venale definitivo dei fabbricati sarà stimato in ordine:

- a) alla stesura del verbale di consistenza,
- b) alla verifica dei titoli di proprietà,
- c) all'esistenza per tabula delle concessioni edilizie e/o permessi a costruire.

Gli immobili graffiati annessi all'ente urbano non produttivo assumono un valore venale maggiore, in ragione dell'estensione e dei comodi che l'ente urbano conferisce al fabbricato. Il predetto conferimento di maggiore determinazione estimativa non vuole intendersi come indennità aggiuntiva ma solo concorrente al valore venale del fabbricato.

6.8 INDENNITA' PER IMPOSIZIONE DI SERVITU' (art. 44 T.U. Espropri D.P.R. 327/2001)

L'indennità di servitù, fermo restando il disposto dell'art 44 D.P.R. 327/2001, si basa sui lumi dettati dalla Sentenza di Cassazione n. 15130/2000 che recita *“L'apposizione di servitù postula che il proprietario abbia conservato la titolarità dell'immobile, subendo peraltro la menomazione, la diminuzione o la perdita di una o più facoltà inerenti al proprio diritto dominicale, con pregiudizio permanente. Detto indennizzo, pertanto, è commisurato non a criteri predeterminati, ma al pregiudizio effettivo ed attuale, subito dal proprietario del fondo, e, attesa la funzione “lato sensu” risarcitoria, ha natura di debito di valore, suscettibile, come tale, di automatica rivalutazione monetaria”*.

Si deduce, pertanto, che **per servitù debba** intendersi l'apposizione di un vincolo sulla proprietà che non tolga al proprietario il bene ma che ne limiti l'utilizzo (es. servitù di passaggio, di acquedotto, di elettrodotto...)

Ulteriore sentenza Cass. 10012/98 ove recita. *“l'indennità è destinata a ristorare il pregiudizio effettivo ed attuale da lui subito a causa dell'esecuzione dell'opera pubblica”*.

Il ristoro viene stimato tenendo conto del valore venale della cosa assoggettata a servitù che scaturisce dalla differenza dei valori del bene ante e post servitù per attività espropriativa.

Si riporta infine la stima - del costo complessivo atto all’acquisizione dei beni da trasferire all’Ente espropriante:

STIMA DEI COSTI PER ESPROPRIO

INDENNITA' VALORE VENALE TERRENI	€	6.280.739,16
INDENNITA' AGGIUNTIVA FITTAVOLO	€	138.416,16
INDENNITA' STRUTTURE	€	475.734,50
INDENNITA' FRUTTO PENDENTE	€	229.000,00
INDENNITA' DEPREZZAMENTO RELIQUATO	€	110.136,00
INDENNITA' FABBRICATI	€	2.421.974,18
IMPREVISTI	€	512.814,97
VERBALI DI CONSISTENZA-FRAZIONAMENTI-ATTI NOTARILI E ALTRO NECESSARIO PER LA BISOGNA	€	195.000,00
	€	10.363.814,97

SUPERFICIE TOTALE mq	540.657,00
SUPERFICIE ESPROPRIO mq	367.480,00
SUPERFICIE RESIDUA mq	173.177,00

Salerno, Dicembre 2015

Dr Forestale Ambientale
Giovanni FORNATARO




Si allega: documenti – visure catastali

Elaborati tecnici:

- Elenco ditte interessate dall'esproprio da valere come elemento di notifica alle parti per avvio del procedimento;
- Elaborato cartografico;
- Piano particellare di esproprio comprensivo della stima delle indennità da corrispondere agli aventi diritto;

DOCUMENTI: VISURE CATASTALI

Visura per soggetto limitata ad un comune

Situazione degli atti informatizzati al 20/03/2015

2. Immobili siti nel Comune di PONTECAGNANO FAIANO(Codice G834) - Catasto dei Terreni

N.	DATI IDENTIFICATIVI			DATI DI CLASSAMENTO						ALTRE INFORMAZIONI				
	Foglio	Particella	Sub	Porz	Qualità Classe	Superficie(m²)			Deduz.	Reddito		Dati derivanti da	Dati ulteriori	
						ha are ca				Dominicale	Agrario			
1	12	127		-	SEMIN IRRIG	3	1	16	30		Euro 84,09 L. 162.820	Euro 99,11 L. 191.895	Impianto meccanografico del 30/11/1974	

Intestazione degli immobili indicati al n. 2

N.	DATI ANAGRAFICI	CODICE FISCALE	DIRITTI E ONERI REALI
1	ALBANO Porsia nata a TOLVE il 14/05/1935	LBNPRS35E54L1971*	(1) Proprieta` per 1/1 comunione de residuo
DATI DERIVANTI DA		VOLTURA D'UFFICIO del 31/01/2006 Voltura n. 4965.1/2006 in atti dal 16/02/2006 (protocollo n. SA0047141) Repertorio n.: 146808 Rogante: BARELA Sede: PONTECAGNANO FAIANO Registrazione: Sede: TRASCRIZIONE N.3723/2006	

3. Immobili siti nel Comune di PONTECAGNANO FAIANO(Codice G834) - Catasto dei Terreni

N.	DATI IDENTIFICATIVI			DATI DI CLASSAMENTO						ALTRE INFORMAZIONI				
	Foglio	Particella	Sub	Porz	Qualità Classe	Superficie(m²)			Deduz.	Reddito		Dati derivanti da	Dati ulteriori	
						ha are ca				Dominicale	Agrario			
1	12	30		-	PASC CESPUG	2		31	95		Euro 6,60 L. 12.780	Euro 4,13 L. 7.988	Impianto meccanografico del 30/11/1974	

Visura per soggetto limitata ad un comune

Situazione degli atti informatizzati al 20/03/2015

Intestazione degli immobili indicati al n. 3

N.	DATI ANAGRAFICI	CODICE FISCALE	DIRITTI E ONERI REALI
1	ALBANO Porsia nata a TOLVE il 14/05/1935	LBNPRS35E54L197I*	(1) Proprietà per 1/1 comunione de residuo
DATI DERIVANTI DA	VOLTURA D'UFFICIO del 31/01/2006 Voltura n. 4966.1/2006 in atti dal 16/02/2006 (protocollo n. SA0047143) Repertorio n.: 146808 Rogante: BARELA Sede: PONTECAGNANO FAIANO Registrazione: Sede: TRASCRIZIONE N.3723/2006		

Totale Generale: Superficie 02.24.74 Redditi: Dominicale Euro 250,68 Agrario Euro 223,72

Unità immobiliari n. 4

Tributi erariali: Euro 0,90

Visura telematica

Visura per immobile

Situazione degli atti informatizzati al 20/03/2015

Dati della richiesta	Comune di PONTECAGNANO FAIANO (Codice: G834)
	Provincia di SALERNO
Catasto Terreni	Foglio: 12 Particella: 951

Numero di mappa soppresso

N.	DATI IDENTIFICATIVI			DATI CLASSAMENTO						DATI DERIVANTI DA	
	Foglio	Particella	Sub	Porz	Qualità Classe	Superficie(m ²)	Deduz	Reddito			
						ha are ca		Dominicale	Agrario		
1	12	951		-	SOPPRESSO	00 00					FRAZIONAMENTO del 28/02/2013 n. 70930.1/2013 in atti dal 28/02/2013 (protocollo n. SA0070930) presentato il 28/02/2013
Notifica						Partita	0				
Annotazioni	di immobile: var. la sup. per mod. 26/r prot. 1351/89 del 31/07/1989.										

La soppressione ha originato e/o variato i seguenti immobili:
- foglio 12 particella 1133 - foglio 12 particella 1134

Unità immobiliari n. 1

Tributi erariali: Euro 0,90

Visura telematica

Visura per immobile

Situazione degli atti informatizzati al 23/03/2015

Dati della richiesta	Comune di PONTECAGNANO FAIANO (Codice: G834)
	Provincia di SALERNO
Catasto Terreni	Foglio: 12 Particella: 1133

Immobile

N.	DATI IDENTIFICATIVI			DATI CLASSAMENTO					DATI DERIVANTI DA		
	Foglio	Particella	Sub	Porz	Qualità Classe	Superficie(m²)		Deduz		Reddito	
						ha	are ca			Dominicale	Agrario
1	12	1133		-	SEMIN IRRIG 3	85	14		Euro 61,56	Euro 72,55	FRAZIONAMENTO del 28/02/2013 n. 70930.1/2013 in atti dal 28/02/2013 (protocollo n. SA0070930) presentato il 28/02/2013
Notifica				Partita							

INTESTATI

N.	DATI ANAGRAFICI	CODICE FISCALE	DIRITTI E ONERI REALI
1	BRUNO Amato nato a PONTECAGNANO FAIANO il 16/08/1957	BRNMTA57M16G834Y*	(1) Proprieta` per 1/6
2	BRUNO Antonio nato a PONTECAGNANO FAIANO il 07/01/1967	BRNNTN67A07G834Y*	(1) Proprieta` per 1/6
3	BRUNO Damiano nato a PONTECAGNANO FAIANO il 18/08/1962	BRNDMN62M18G834H*	(1) Proprieta` per 1/6
4	BRUNO Nicola nato a PONTECAGNANO FAIANO il 16/06/1970	BRNNCL70H16G834X*	(1) Proprieta` per 1/6
5	BRUNO Nunzianta nato a PONTECAGNANO FAIANO il 01/12/1966	BRNNZN66T01G834C	(1) Proprieta` per 1/6
6	BRUNO Vincenzo nato a SALERNO il 27/10/1976	BRNVCN76R27H703B*	(1) Proprieta` per 1/6

Unità immobiliari n. 1

Tributi erariali: Euro 0,90

Visura telematica

Visura per immobile

Situazione degli atti informatizzati al 23/03/2015

Dati della richiesta	Comune di PONTECAGNANO FAIANO (Codice: G834)
	Provincia di SALERNO
Catasto Terreni	Foglio: 12 Particella: 1134

Immobile

N.	DATI IDENTIFICATIVI			DATI CLASSAMENTO					DATI DERIVANTI DA		
	Foglio	Particella	Sub	Porz	Qualità Classe	Superficie(m²)		Deduz		Reddito	
						ha	are ca			Dominicale	Agrario
1	12	1134		-	SEMIN IRRIG 3	30	84		Euro 22,30	Euro 26,28	FRAZIONAMENTO del 28/02/2013 n. 70930.1/2013 in atti dal 28/02/2013 (protocollo n. SA0070930) presentato il 28/02/2013
Notifica						Partita					

INTESTATI

N.	DATI ANAGRAFICI	CODICE FISCALE	DIRITTI E ONERI REALI
1	BRUNO Amato nato a PONTECAGNANO FAIANO il 16/08/1957	BRNMTA57M16G834Y*	(1) Proprieta` per 1/6
2	BRUNO Antonio nato a PONTECAGNANO FAIANO il 07/01/1967	BRNNTN67A07G834Y*	(1) Proprieta` per 1/6
3	BRUNO Damiano nato a PONTECAGNANO FAIANO il 18/08/1962	BRNDMN62M18G834H*	(1) Proprieta` per 1/6
4	BRUNO Nicola nato a PONTECAGNANO FAIANO il 16/06/1970	BRNNCL70H16G834X*	(1) Proprieta` per 1/6
5	BRUNO Nunzianta nato a PONTECAGNANO FAIANO il 01/12/1966	BRNNZN66T01G834C	(1) Proprieta` per 1/6
6	BRUNO Vincenzo nato a SALERNO il 27/10/1976	BRNVCN76R27H703B*	(1) Proprieta` per 1/6

Unità immobiliari n. 1

Tributi erariali: Euro 0,90

Visura telematica

Visura per soggetto limitata ad un comune

Situazione degli atti informatizzati al 23/03/2015

2. Immobili siti nel Comune di PONTECAGNANO FAIANO(Codice G834) - Catasto dei Terreni

N.	DATI IDENTIFICATIVI			DATI DI CLASSAMENTO						ALTRE INFORMAZIONI		
	Foglio	Particella	Sub	Porz	Qualità Classe	Superficie(m²)		Deduz.	Reddito		Dati derivanti da	Dati ulteriori
						ha are ca			Dominicale	Agrario		
1	12	952		-	FABB RURALE	00	20				VARIAZIONE IDENTIFICATIVI PER ALLINEAMENTO MAPPE del 16/11/2006 n. 59731.1/2006 in atti dal 16/11/2006 (protocollo n. SA0368307)	Annotazione
2	12	953		-	FABB RURALE	00	97				VARIAZIONE IDENTIFICATIVI PER ALLINEAMENTO MAPPE del 16/11/2006 n. 59733.1/2006 in atti dal 16/11/2006 (protocollo n. SA0368311)	Annotazione

Immobile 1: Annotazione: geometria da verificare

Immobile 2: Annotazione: geometria da verificare

Totale: Superficie 01.17 Redditi: Dominicale Agrario

Intestazione degli immobili indicati al n. 2

N.	DATI ANAGRAFICI	CODICE FISCALE	DIRITTI E ONERI REALI
1	BRUNO Amato nato a PONTECAGNANO FAIANO il 16/08/1957	BRNMTA57M16G834Y*	(1) Proprieta` per 1/6
2	BRUNO Antonio nato a PONTECAGNANO FAIANO il 07/01/1967	BRNNTN67A07G834Y*	(1) Proprieta` per 1/6
3	BRUNO Damiano nato a PONTECAGNANO FAIANO il 18/08/1962	BRNDMN62M18G83 4H*	(1) Proprieta` per 1/6
4	BRUNO Nicola nato a PONTECAGNANO FAIANO il 16/06/1970	BRNNCL70H16G834X*	(1) Proprieta` per 1/6
5	BRUNO Nunzianta nato a PONTECAGNANO FAIANO il 01/12/1966	BRNNZN66T01G834C	(1) Proprieta` per 1/6
6	BRUNO Vincenzo nato a SALERNO il 27/10/1976	BRNVCN76R27H703B*	(1) Proprieta` per 1/6
DATI DERIVANTI DA		del 31/07/1989 Variazione n. 1351.1/1989 in atti dal 11/12/2003 (protocollo n. 496588)	

Visura per soggetto limitata ad un comune

Situazione degli atti informatizzati al 23/03/2015

Dati della richiesta	BRUNO COSIMO
Soggetto individuato	Terreni siti nel comune di PONTECAGNANO FAIANO (Codice: G834) Provincia di SALERNO BRUNO COSIMO nato a PONTECAGNANO FAIANO il 12/09/1948 C.F.: BRNCSM48P12G834W

1. Immobili siti nel Comune di PONTECAGNANO FAIANO(Codice G834) - Catasto dei Terreni

N.	DATI IDENTIFICATIVI			DATI DI CLASSAMENTO							ALTRE INFORMAZIONI		
	Foglio	Particella	Sub	Porz	Qualità Classe		Superficie(m²)		Deduz.	Reddito		Dati derivanti da	Dati ulteriori
										Dominicale	Agrario		
							ha are ca						
1	12	690		-	SEMIN IRRIG	3	23	98		Euro 17,34 L. 33.572	Euro 20,43 L. 39.567	FRAZIONAMENTO del 15/12/1992 n. 4472.1/1992 in atti dal 23/10/2001 (protocollo n. 398827)	
2	12	691		-	SEMIN IRRIG	3	22	58		Euro 16,33 L. 31.612	Euro 19,24 L. 37.257	FRAZIONAMENTO del 15/12/1992 n. 4472.1/1992 in atti dal 23/10/2001 (protocollo n. 398827)	
3	12	692		-	SEMIN IRRIG	3	22	58		Euro 16,33 L. 31.612	Euro 19,24 L. 37.257	FRAZIONAMENTO del 15/12/1992 n. 4472.1/1992 in atti dal 23/10/2001 (protocollo n. 398827)	
4	12	693		-	SEMIN IRRIG	3	22	58		Euro 16,33 L. 31.612	Euro 19,24 L. 37.257	FRAZIONAMENTO del 15/12/1992 n. 4472.1/1992 in atti dal 23/10/2001 (protocollo n. 398827)	
5	12	694		-	SEMIN IRRIG	3	22	58		Euro 16,33 L. 31.612	Euro 19,24 L. 37.257	FRAZIONAMENTO del 15/12/1992 n. 4472.1/1992 in atti dal 23/10/2001 (protocollo n. 398827)	
6	12	1073		-	FRUTTETO	2	1	74	67	Euro 365,35	Euro 275,14	Tabella di variazione del 05/08/2009 n. 5564.1/2009 in atti dal 05/08/2009 (protocollo n. SA0378733) MOD.26 N.9057/88	Annotazione
7	12	1074		-	FABB RURALE		03	38				Tabella di variazione del 05/08/2009 n. 5564.1/2009 in atti dal 05/08/2009 (protocollo n. SA0378733) MOD.26 N.9057/88	Annotazione

Visura per soggetto limitata ad un comune

Situazione degli atti informatizzati al 23/03/2015

8	12	1075	-	FABB RURALE	00	90			Tabella di variazione del 05/08/2009 n. 5564.1/2009 in atti dal 05/08/2009 (protocollo n. SA0378733) MOD.26 N.9057/88	Annotazione
9	12	1076	-	FABB RURALE	02	50			Tabella di variazione del 05/08/2009 n. 5564.1/2009 in atti dal 05/08/2009 (protocollo n. SA0378733) MOD.26 N.9057/88	Annotazione

Immobilabile 6: Annotazione: di immobile: deriva dal n.205

Immobilabile 7: Annotazione: di immobile: deriva dal n.205

Immobilabile 8: Annotazione: di immobile: deriva dal n.205

Immobilabile 9: Annotazione: di immobile: deriva dal n.205

Totale: Superficie 02.95.75 Redditi: Dominicale Euro 448,01 Agrario Euro 372,53

Intestazione degli immobili indicati al n. 1

N.	DATI ANAGRAFICI	CODICE FISCALE	DIRITTI E ONERI REALI
1	BRUNO Amato nato a PONTECAGNANO FAIANO il 16/08/1957	BRNMTA57M16G834Y*	(1) Proprieta` per 1/45
2	BRUNO Antonietta nata a PONTECAGNANO FAIANO il 21/04/1955	BRNNNT55D61G834B*	(1) Proprieta` per 1/45
3	BRUNO Antonio nato a PONTECAGNANO FAIANO il 07/01/1967	BRNNNT67A07G834Y*	(1) Proprieta` per 1/45
4	BRUNO Antonio nato a PONTECAGNANO FAIANO il 06/11/1935	BRNNNT35S06G834X*	(1) Proprieta` per 9/45
5	BRUNO Cosimo nato a PONTECAGNANO FAIANO il 12/09/1948	BRNC5M48P12G834W*	(1) Proprieta` per 9/45
6	BRUNO Nicola nato a PONTECAGNANO FAIANO il 30/01/1938	BRNNCL38A30G834T*	(1) Proprieta` per 9/45
7	BRUNO Vincenzo nato a PONTECAGNANO FAIANO il 21/03/1942	BRNVCN42C21G834B*	(1) Proprieta` per 9/45
8	BRUNO Vito nato a PONTECAGNANO FAIANO il 19/06/1927	BRNVTI27H19G834M*	(1) Proprieta` per 6/45
DATI DERIVANTI DA		DENUNZIA (NEI PASSAGGI PER CAUSA DI MORTE) del 27/08/2005 n. 27812.1/2012 in atti dal 28/09/2012 (protocollo n. SA0480297) Registrazione: UU Sede: SALERNO Volume: 9990 n: 1805 del 31/08/2012 SUCCESSIONE DI MORTE	

Unità immobiliari n. 9

Tributi erariali: Euro 0,90

Visura telematica

Visura per immobile

Situazione degli atti informatizzati al 23/03/2015

Dati della richiesta	Comune di PONTECAGNANO FAIANO (Codice: G834)
	Provincia di SALERNO
Catasto Terreni	Foglio: 12 Particella: 120

Immobile

N.	DATI IDENTIFICATIVI			DATI CLASSAMENTO					DATI DERIVANTI DA	
	Foglio	Particella	Sub	Porz	Qualità Classe	Superficie(m²) ha are ca	Deduz	Reddito		
1	12	120		-	SEMIN IRRIG 2	37 49		Dominicale Euro 57,12 L. 110.596	Agrario Euro 38,72 L. 74.980	FRAZIONAMENTO n. 5484 in atti dal 18/06/1986
Notifica				Partita		7085				

INTESTATO

N.	DATI ANAGRAFICI	CODICE FISCALE	DIRITTI E ONERI REALI
1	MOLINARO Anna nata a PONTECAGNANO FAIANO il 01/03/1947	MLNNNA47C41G834O*	(1) Proprieta` per 1000/1000
DATI DERIVANTI DA		ISTRUMENTO (ATTO PUBBLICO) del 10/12/1986 Voltura n. 8108.1/1987 in atti dal 18/11/1995 Repertorio n.: 49246 Rogante: BARELA G Sede: PONTECAGNANO FAIANO	
Registrazione: UR Sede: SALERNO n: 14914 del 23/12/1986			

Unità immobiliari n. 1

Tributi erariali: Euro 0,90

Visura telematica

Visura per immobile

Situazione degli atti informatizzati al 23/03/2015

Dati della richiesta	Comune di PONTECAGNANO FAIANO (Codice: G834)
	Provincia di SALERNO
Catasto Terreni	Foglio: 12 Particella: 882

Immobile

N.	DATI IDENTIFICATIVI			DATI CLASSAMENTO					DATI DERIVANTI DA	
	Foglio	Particella	Sub	Porz	Qualità Classe	Superficie(m²)	Deduz	Reddito		
						ha are ca		Dominicale		Agrario
1	12	882		-	SEMIN IRRIG 2	32 88		Euro 50,09 L. 96.996	Euro 33,96 L. 65.760	FRAZIONAMENTO del 06/04/2000 n. 1770.1/2000 in atti dal 06/04/2000 (protocollo n. 708647)
Notifica					Partita					

INTESTATI

N.	DATI ANAGRAFICI	CODICE FISCALE	DIRITTI E ONERI REALI
1	MOLINARI Emilia nata a SALERNO il 12/11/1969	MLNMLE69S52H703Q*	(2) Nuda proprietà per 1/2 bene personale
2	MOLINARI Emilia nata a SALERNO il 12/11/1969	MLNMLE69S52H703Q*	(2) Nuda proprietà per 1/2 in regime di comunione dei beni
3	MOLINARI Gaetano nato a PONTECAGNANO FAIANO il 28/01/1944	MLNGTN44A28G834Y*	(8) Usufrutto per 1000/1000
DATI DERIVANTI DA		ISTRUMENTO (ATTO PUBBLICO) del 19/10/2005 Trascrizione n. 33790.1/2005 in atti dal 31/10/2005 Repertorio n.: 37895 Rogante: FASANO MATTEO Sede: SALERNO	
		Registrazione: Sede: DONAZIONE ACCETTATA	

Unità immobiliari n. 1

Tributi erariali: Euro 0,90

Visura telematica

Visura per soggetto limitata ad un comune

Situazione degli atti informatizzati al 23/03/2015

Dati della richiesta	FORTINO ROSA
Soggetto individuato	Terreni siti nel comune di PONTECAGNANO FAIANO (Codice: G834) Provincia di SALERNO FORTINO ROSA nata a PONTECAGNANO FAIANO il 18/10/1955 C.F.: FRTRSO55R58G834S

1. Immobili siti nel Comune di PONTECAGNANO FAIANO(Codice G834) - Catasto dei Terreni

N.	DATI IDENTIFICATIVI			DATI DI CLASSAMENTO						ALTRE INFORMAZIONI			
	Foglio	Particella	Sub	Porz	Qualità Classe		Superficie(m²)		Deduz.	Reddito		Dati derivanti da	Dati ulteriori
							ha are ca			Dominicale	Agrario		
1	12	658		-	SEMIN IRRIG	3	01	94		Euro 1,40 L. 2.716	Euro 1,65 L. 3.201	FRAZIONAMENTO del 28/09/1990 n. 969.1/1990 in atti dal 11/01/2001 (protocollo n. 12178)	
2	12	661		-	SEMIN IRRIG	3	26	32		Euro 19,03 L. 36.848	Euro 22,43 L. 43.428	FRAZIONAMENTO del 28/09/1990 n. 969.1/1990 in atti dal 11/01/2001 (protocollo n. 12178)	
3	12	665		-	PASC CESPUG	2	00	53		Euro 0,11 L. 212	Euro 0,07 L. 133	FRAZIONAMENTO del 28/09/1990 n. 969.2/1990 in atti dal 11/01/2001 (protocollo n. 12178)	

Totale: Superficie 28,79 Redditi: Dominicale Euro 20,54 Agrario Euro 24,15

Intestazione degli immobili indicati al n. 1

N.	DATI ANAGRAFICI	CODICE FISCALE	DIRITTI E ONERI REALI
1	FORTINO Rosa nata a PONTECAGNANO FAIANO il 18/10/1955	FRTRSO55R58G834S*	(1) Proprieta`
DATI DERIVANTI DA		ISTRUMENTO (ATTO PUBBLICO) del 20/12/1990 Voltura n. 664.4/1991 in atti dal 11/01/2001 (protocollo n. 12435) Repertorio n.: 23322 Rogante: BARELA Sede: BATTIPAGLIA Registrazione: UR Sede: EBOLI n: 244 del 07/01/1991 DONAZIONE	

Unità immobiliari n. 3

Tributi erariali: Euro 0,90

Visura telematica

Visura per soggetto limitata ad un comune

Situazione degli atti informatizzati al 23/03/2015

Dati della richiesta	FORTINO TERESA
Soggetto individuato	Terreni siti nel comune di PONTECAGNANO FAIANO (Codice: G834) Provincia di SALERNO FORTINO TERESA nata a PONTECAGNANO FAIANO il 01/11/1952 C.F.: FRTRRS52S41G834B

1. Immobili siti nel Comune di PONTECAGNANO FAIANO(Codice G834) - Catasto dei Terreni

N.	DATI IDENTIFICATIVI			DATI DI CLASSAMENTO							ALTRE INFORMAZIONI		
	Foglio	Particella	Sub	Porz	Qualità Classe		Superficie(m ²)		Deduz.	Reddito		Dati derivanti da	Dati ulteriori
										Dominicale	Agrario		
							ha are ca						
1	12	657		-	FRUTT IRRIG	U	34	44		Euro 204,55	Euro 56,03	Variazione del 15/05/2013 n. 20696.1/2013 in atti dal 10/12/2013 (protocollo n. SA0424440) TRASMISSIONE DATI AGEA AI SENSI DEL DL 3.10.2006 N.262	Annotazione
2	12	664		AA	SEMIN IRRIG	2	08	75		Euro 13,33	Euro 9,04	Variazione del 31/03/2014 n. 18407.1/2014 in atti dal 09/12/2014 (protocollo n. SA0409188) TRASMISSIONE DATI AGEA AI SENSI DEL DL 3.10.2006 N. 262	Annotazione
				AB	FRUTT IRRIG		07	22		Euro 42,88	Euro 11,75		
				AC	PASCOLO	2	02	06		Euro 0,32	Euro 0,19		
				AD	PASCOLO ARB	1	11	14		Euro 2,30	Euro 1,15		

Immobile 1: Annotazione: di stadio: variazione culturale eseguita ai sensi del dl 3.10.2006 n. 262, convertito con modificazioni nella legge 24.11.2006 n. 286 e successive modificazioni (anno 2013) - classamento per parificazione con la qualità 49 - agrumeto, classe 01; di immobile: sostituisce il num.45-

Immobile 2: Annotazione: di stadio: variazione culturale eseguita ai sensi del dl 3.10.2006 n. 262, convertito con modificazioni nella legge 24.11.2006 n. 286 e successive modificazioni (anno 2014) - eseguita a seguito di dichiarazione resa il 31/03/2014 all'organismo pagatore agea con la domanda agea. adu.2014.0073994 (scheda validazione/fascicolo prot. n. agea. caa4892.2014.0001621) - porzione ab: classamento per parificazione con la qualità 49 - agrumeto, classe 01; di immobile: sostituisce il num.118-

Visura per soggetto limitata ad un comune

Situazione degli atti informatizzati al 23/03/2015

Totale: Superficie 63,61 Redditi: Dominicale Euro 263,38 Agrario Euro 78,16

Intestazione degli immobili indicati al n. 1

N.	DATI ANAGRAFICI	CODICE FISCALE	DIRITTI E ONERI REALI
1	FORTINO Teresa nata a PONTECAGNANO FAIANO il 01/11/1952	FRTTRS52S41G834B*	(1) Proprieta`
DATI DERIVANTI DA		ISTRUMENTO (ATTO PUBBLICO) del 20/12/1990 Voltura n. 664.5/1991 in atti dal 11/01/2001 (protocollo n. 12435) Repertorio n.: 23322 Rogante: BARELA Sede: BATTIPAGLIA Registrazione: UR Sede: EBOLI n: 244 del 07/01/1991 DONAZIONE	

Unità immobiliari n. 2

Tributi erariali: Euro 0,90

Visura telematica

Visura per immobile

Situazione degli atti informatizzati al 23/03/2015

Dati della richiesta	Comune di PONTECAGNANO FAIANO (Codice: G834)
	Provincia di SALERNO
Catasto Terreni	Foglio: 12 Particella: 662

Area di enti urbani e promiscui

N.	DATI IDENTIFICATIVI			DATI CLASSAMENTO					DATI DERIVANTI DA	
	Foglio	Particella	Sub	Porz	Qualità Classe	Superficie(m ²)	Deduz	Reddito		
						ha are ca			Dominicale	Agrario
1	12	662		-	ENTE URBANO	37 36				Tipo mappale del 16/01/2001 n. 331.1/2001 in atti dal 16/01/2001 (protocollo n. 167735)
Notifica						Partita	1			

Unità immobiliari n. 1

Tributi erariali: Euro 0,90

Visura telematica

Visura per immobile

Situazione degli atti informatizzati al 23/03/2015

Dati della richiesta	Comune di PONTECAGNANO FAIANO (Codice: G834)
	Provincia di SALERNO
Catasto Fabbricati	Foglio: 12 Particella: 662

Unità immobiliare

N.	DATI IDENTIFICATIVI				DATI DI CLASSAMENTO							DATI DERIVANTI DA
	Sezione Urbana	Foglio	Particella	Sub	Zona Cens.	Micro Zona	Categoria	Classe	Consistenza		Rendita	
1		12	662				A/7	1	9,5 vani		Euro 1.300,18	VARIAZIONE NEL CLASSAMENTO del 07/03/2002 n. 2145.1/2002 in atti dal 07/03/2002 (protocollo n. 87092) VARIAZIONE DI CLASSAMENTO
Indirizzo				VIA LAGO CAREZZA piano: T-1;								
Annotazioni				classamento proposto con decorsi i termini di cui all'art 1 comma3 (D.M. 701/94)								

INTESTATO

N.	DATI ANAGRAFICI	CODICE FISCALE	DIRITTI E ONERI REALI
1	FORTINO Anna Maria nata a SALERNO il 10/04/1958	FRTNMR58D50H703B*	(1) Proprieta`
DATI DERIVANTI DA		COSTITUZIONE del 25/01/2001 n. 446.1/2001 in atti dal 25/01/2001 (protocollo n. 31834) Registrazione: COSTITUZIONE	

Unità immobiliari n. 1

Tributi erariali: Euro 0,90

Visura telematica

Visura per soggetto limitata ad un comune Situazione degli atti informatizzati al 23/03/2015

Dati della richiesta	MAZZA BARBARA
Soggetto individuato	Terreni siti nel comune di PONTECAGNANO FAIANO (Codice: G834) Provincia di SALERNO MAZZA BARBARA nata a SALERNO il 23/12/1979 C.F.: MZZBBR79T63H703M

1. Immobili siti nel Comune di PONTECAGNANO FAIANO(Codice G834) - Catasto dei Terreni

N.	DATI IDENTIFICATIVI			DATI DI CLASSAMENTO						ALTRE INFORMAZIONI			
	Foglio	Particella	Sub	Porz	Qualità Classe		Superficie(m ²)		Deduz.	Reddito		Dati derivanti da	Dati ulteriori
							ha are ca			Dominicale	Agrario		
1	12	119		-	PASC CESPUG	2	02	75		Euro 0,57 L. 1.100	Euro 0,36 L. 688	Impianto meccanografico del 30/11/1974	
2	12	252		-	SEMIN IRRIG	3	00	30		Euro 0,22 L. 420	Euro 0,26 L. 495	Impianto meccanografico del 30/11/1974	
3	12	925		-	SEMIN IRRIG	3	1	21	50	Euro 87,85	Euro 103,54	Tipo mappale del 25/01/2002 n. 572.1/2002 in atti dal 25/01/2002 (protocollo n. 20780)	

Totale: Superficie 01.24.55 Redditi: Dominicale Euro 88,64 Agrario Euro 104,16

Intestazione degli immobili indicati al n. 1

N.	DATI ANAGRAFICI	CODICE FISCALE	DIRITTI E ONERI REALI
1	MAZZA Barbara nata a SALERNO il 23/12/1979	MZZBBR79T63H703M*	(1) Proprieta` per 1/2
2	MAZZA Generoso nato a SALERNO il 03/10/1977	MZZGRS77R03H703M*	(1) Proprieta` per 1/2
DATI DERIVANTI DA		ISTRUMENTO (ATTO PUBBLICO) del 07/10/2004 Nota presentata con Modello Unico n. 35966.1/2004 in atti dal 12/10/2004 Repertorio n.: 43979 Rogante: MONICA GIUSEPPE Sede: SALERNO Registrazione: Sede: COMPRAVENDITA (Passaggi intermedi da esaminare)	

Unità immobiliari n. 3

Tributi erariali: Euro 0,90

Visura telematica

Visura per immobile

Situazione degli atti informatizzati al 23/03/2015

Dati della richiesta	Comune di PONTECAGNANO FAIANO (Codice: G834)
	Provincia di SALERNO
Catasto Terreni	Foglio: 12 Particella: 926

Area di enti urbani e promiscui

N.	DATI IDENTIFICATIVI			DATI CLASSAMENTO						DATI DERIVANTI DA	
	Foglio	Particella	Sub	Porz	Qualità Classe	Superficie(m²)	Deduz	Reddito			
						ha are ca		Dominicale	Agrario		
1	12	926		-	ENTE URBANO	13 00					Tipo mappale del 10/12/2009 n. 617404.1/2009 in atti dal 10/12/2009 (protocollo n. SA0617404) presentato il 10/12/2009
Notifica				Partita				1			
Annotazioni				di immobile: sr							

Unità immobiliari n. 1

Tributi erariali: Euro 0,90

Visura telematica

Visura per immobile

Situazione degli atti informatizzati al 23/03/2015

Dati della richiesta	Comune di PONTECAGNANO FAIANO (Codice: G834)
	Provincia di SALERNO
Catasto Fabbricati	Foglio: 12 Particella: 926 Sub.: 1

Bene comune non censibile

N.	DATI IDENTIFICATIVI				DATI DI CLASSAMENTO							DATI DERIVANTI DA
	Sezione Urbana	Foglio	Particella	Sub	Zona Cens.	Micro Zona	Categoria	Classe	Consistenza		Rendita	
1		12	926	1								UNITA' AFFERENTI EDIFICATE SU AREE DI CORTE del 29/12/2009 n. 13951.1/2009 in atti dal 29/12/2009 (protocollo n. SA0666088) UNITA AFFERENTI EDIFICATE SU AREE DI CORTE
Indirizzo					VIA LAGO CAREZZA SNC piano: T;							

Unità immobiliari n. 1

Tributi erariali: Euro 0,90

Visura telematica

Visura per soggetto limitata ad un comune

Situazione degli atti informatizzati al 23/03/2015

Dati della richiesta	MAZZA BARBARA
Soggetto individuato	Fabbricati siti nel comune di PONTECAGNANO FAIANO (Codice: G834) Provincia di SALERNO MAZZA BARBARA nata a SALERNO il 23/12/1979 C.F.: MZZBBR79T63H703M

1. Unità Immobiliari site nel Comune di PONTECAGNANO FAIANO(Codice G834) - Catasto dei Fabbricati

N.	DATI IDENTIFICATIVI				DATI DI CLASSAMENTO							ALTRE INFORMAZIONI	
	Sezione Urbana	Foglio	Particella	Sub	Zona Cens.	Micro Zona	Categoria	Classe	Consistenza		Rendita	Indirizzo Dati derivanti da	Dati ulteriori
1		12	926	2			A/3	1	5,5 vani		Euro 511,29	VIA LAGO CAREZZA SNC piano: T; Variazione del 16/12/2009 n. 78307.1/2009 in atti dal 16/12/2009 (protocollo n. SA0639002) VARIAZIONE PER MODIFICA IDENTIFICATIVO	

Intestazione degli immobili indicati al n. 1

N.	DATI ANAGRAFICI	CODICE FISCALE	DIRITTI E ONERI REALI
1	MAZZA Barbara nata a SALERNO il 23/12/1979	MZZBBR79T63H703M*	(1) Proprieta` per 1/2
2	MAZZA Generoso nato a SALERNO il 03/10/1977	MZZGRS77R03H703M*	(1) Proprieta` per 1/2

Visura per soggetto limitata ad un comune Situazione degli atti informatizzati al 23/03/2015

2. Unità Immobiliari site nel Comune di PONTECAGNANO FAIANO(Codice G834) - Catasto dei Fabbricati

N.	DATI IDENTIFICATIVI				DATI DI CLASSAMENTO							ALTRE INFORMAZIONI	
	Sezione Urbana	Foglio	Particella	Sub	Zona Cens.	Micro Zona	Categoria	Classe	Consistenza		Rendita	Indirizzo Dati derivanti da	Dati ulteriori
1		12	926	3			C/2	5	55 m ²		Euro 127,82	VIA LAGO CAREZZA SNC piano: 1; VARIAZIONE NEL CLASSAMENTO del 19/11/2010 n. 44238.1/2010 in atti dal 19/11/2010 (protocollo n. SA0623015) VARIAZIONE DI CLASSAMENTO	Annotazione Notifica

Immobile 1: Annotazione: di stadio: classamento e rendita rettificati (d.m. 701/94)

Notifica: in corso con prot. SA0334396/2011 del 03/06/2011

Intestazione degli immobili indicati al n. 2

N.	DATI ANAGRAFICI	CODICE FISCALE	DIRITTI E ONERI REALI
1	MAZZA Barbara nata a SALERNO il 23/12/1979	MZZBBR79T63H703M*	(1) Proprieta` per 500/1000
2	MAZZA Generoso nato a SALERNO il 03/10/1977	MZZGRS77R03H703M*	(1) Proprieta` per 500/1000
DATI DERIVANTI DA		UNITA' AFFERENTI EDIFICATE SU AREE DI CORTE del 29/12/2009 n. 13951.1/2009 in atti dal 29/12/2009 (protocollo n. SA0666088) Registrazione: UNITA AFFERENTI EDIFICATE SU AREE DI CORTE	

Totale Generale: vani 5,5 m² 55 Rendita: Euro 639,11

Unità immobiliari n. 2

Tributi erariali: Euro 0,90

Visura telematica

Visura per immobile

Situazione degli atti informatizzati al 23/03/2015

Dati della richiesta	Comune di PONTECAGNANO FAIANO (Codice: G834)
	Provincia di SALERNO
Catasto Fabbricati	Foglio: 12 Particella: 926

Unità immobiliare soppressa

N.	DATI IDENTIFICATIVI				DATI DI CLASSAMENTO							DATI DERIVANTI DA
	Sezione Urbana	Foglio	Particella	Sub	Zona Cens.	Micro Zona	Categoria	Classe	Consistenza		Rendita	
1		12	926									Variazione del 16/12/2009 n. 78307.1/2009 in atti dal 16/12/2009 (protocollo n. SA0639002) VARIAZIONE PER MODIFICA IDENTIFICATIVO

La soppressione ha originato e/o variato i seguenti immobili:

- foglio 12 particella 926 sub. 2

Unità immobiliari n. 1

Tributi erariali: Euro 0,90

Visura telematica

Visura per immobile

Situazione degli atti informatizzati al 23/03/2015

Dati della richiesta	Comune di PONTECAGNANO FAIANO (Codice: G834)
	Provincia di SALERNO
Catasto Terreni	Foglio: 12 Particella: 1136

Area di enti urbani e promiscui

N.	DATI IDENTIFICATIVI			DATI CLASSAMENTO						DATI DERIVANTI DA		
	Foglio	Particella	Sub	Porz	Qualità Classe	Superficie(m ²)		Deduz	Reddito			
						ha	are ca		Dominicale		Agrario	
1	12	1136		-	ENTE URBANO	01	69					Tipo mappale del 24/05/2013 n. 167519.1/2013 in atti dal 24/05/2013 (protocollo n. SA0167519) presentato il 24/05/2013
Notifica						Partita	1					

Unità immobiliari n. 1

Tributi erariali: Euro 0,90

Visura telematica

Visura per immobile

Situazione degli atti informatizzati al 23/03/2015

Dati della richiesta	Comune di PONTECAGNANO FAIANO (Codice: G834)
	Provincia di SALERNO
Catasto Terreni	Foglio: 12 Particella: 948

Immobile

N.	DATI IDENTIFICATIVI			DATI CLASSAMENTO					DATI DERIVANTI DA			
	Foglio	Particella	Sub	Porz	Qualità Classe	Superficie(m²)		Deduz	Reddito			
						ha	are ca		Dominicale	Agrario		
1	12	948		-	SEMIN IRRIG 3	1	35	15		Euro 97,72	Euro 115,17	Tabella di variazione del 19/06/1990 n. 101134.1/1990 in atti dal 11/12/2003 (protocollo n. 496587) MOD. 26/R PROT. 1134/90 DEL 19/06/1990.
Notifica				Partita								
Annotazioni				var. la sup. per mod. 26/r prot. 1134/90 del 19/06/1990.								

INTESTATI

N.	DATI ANAGRAFICI	CODICE FISCALE	DIRITTI E ONERI REALI
1	DISCEPOLO Alfonso nato a SALERNO il 21/06/1976	DSCCLNS76H21H703W*	(1) Proprieta` per 1/12
2	DISCEPOLO Emilio nato a PONTECAGNANO FAIANO il 05/04/1951	DSCMLE51D05G834R*	(1) Proprieta` per 2/12 bene personale
3	DISCEPOLO Giovanni nato a PONTECAGNANO FAIANO il 20/04/1961	DSCGNN61D20G834C*	(1) Proprieta` per 8/12 bene personale
4	DISCEPOLO Giuseppina nata a SALERNO il 03/11/1978	DSCGPP78S43H703D*	(1) Proprieta` per 1/12
DATI DERIVANTI DA		DENUNZIA (NEI PASSAGGI PER CAUSA DI MORTE) del 16/02/2013 Voltura n. 7978.1/2015 in atti dal 23/03/2015 (protocollo n. SA0086452) Repertorio n.: 9999999 Rogante: ARCHIVIO NOT. Sede: SALERNO Registrazione: UU Sede: SALERNO n: 298 del 05/04/2013 SUCC. TEST.-(DICHIARAZIONE AGGIUNTIVA)-	

Unità immobiliari n. 1

Tributi erariali: Euro 0,90

Visura telematica

Visura per immobile

Situazione degli atti informatizzati al 23/03/2015

Dati della richiesta	Comune di PONTECAGNANO FAIANO (Codice: G834)
	Provincia di SALERNO
Catasto Terreni	Foglio: 12 Particella: 949

Numero di mappa soppresso

N.	DATI IDENTIFICATIVI			DATI CLASSAMENTO						DATI DERIVANTI DA	
	Foglio	Particella	Sub	Porz	Qualità Classe	Superficie(m²)	Deduz	Reddito			
						ha are ca		Dominicale	Agrario		
1	12	949		-	SOPPRESSO	00 00					Tipo mappale del 24/05/2013 n. 167519.1/2013 in atti dal 24/05/2013 (protocollo n. SA0167519) presentato il 24/05/2013
Notifica								Partita	0		
Annotazioni				di immobile: geometria da verificare							

La soppressione ha originato e/o variato i seguenti immobili:
- foglio 12 particella 1135

Unità immobiliari n. 1

Tributi erariali: Euro 0,90

Visura telematica

Visura per immobile

Situazione degli atti informatizzati al 23/03/2015

Dati della richiesta	Comune di PONTECAGNANO FAIANO (Codice: G834)
	Provincia di SALERNO
Catasto Fabbricati	Foglio: 12 Particella: 1135

Unità immobiliare

N.	DATI IDENTIFICATIVI				DATI DI CLASSAMENTO							DATI DERIVANTI DA
	Sezione Urbana	Foglio	Particella	Sub	Zona Cens.	Micro Zona	Categoria	Classe	Consistenza	Rendita		
1		12	1135				C/2	1	36 m²	Euro 42,76	VARIAZIONE NEL CLASSAMENTO del 11/06/2014 n. 42145.1/2014 in atti dal 11/06/2014 (protocollo n. SA0165459) VARIAZIONE DI CLASSAMENTO	
Indirizzo		VIA LAGO CAREZZA n. SN piano: T;										
Annotazioni		classamento e rendita non rettificati entro dodici mesi dalla data di iscrizione in atti della dichiarazione (D.M. 701/94)										

INTESTATI

N.	DATI ANAGRAFICI	CODICE FISCALE	DIRITTI E ONERI REALI
1	DISCEPOLO Alfonso nato a SALERNO il 21/06/1976	DSCSNS76H21H703W*	(1) Proprieta` per 1/12
2	DISCEPOLO Emilio nato a PONTECAGNANO FAIANO il 05/04/1951	DSCMLE51D05G834R*	(1) Proprieta` per 2/12 bene personale
3	DISCEPOLO Giovanni nato a PONTECAGNANO FAIANO il 20/04/1961	DSCGNN61D20G834C*	(1) Proprieta` per 8/12 bene personale
4	DISCEPOLO Giuseppina nata a SALERNO il 03/11/1978	DSCGPP78S43H703D*	(1) Proprieta` per 1/12
DATI DERIVANTI DA		DENUNZIA (NEI PASSAGGI PER CAUSA DI MORTE) del 16/02/2013 Voltura n. 7976.1/2015 in atti dal 23/03/2015 (protocollo n. SA0086462) Repertorio n.: 9999999 Rogante: ARCHIVIO NOT. Sede: SALERNO Registrazione: UU Sede: SALERNO n: 298 del 05/04/2013 SUCC. TEST.-(DICHIARAZIONE AGGIUNTIVA)-	

Unità immobiliari n. 1

Tributi erariali: Euro 0,90

Visura telematica

Visura per immobile

Situazione degli atti informatizzati al 23/03/2015

Dati della richiesta	Comune di PONTECAGNANO FAIANO (Codice: G834)
	Provincia di SALERNO
Catasto Fabbricati	Foglio: 12 Particella: 1136 Sub.: 2

Unità immobiliare

N.	DATI IDENTIFICATIVI				DATI DI CLASSAMENTO							DATI DERIVANTI DA
	Sezione Urbana	Foglio	Particella	Sub	Zona Cens.	Micro Zona	Categoria	Classe	Consistenza	Rendita		
1		12	1136	2			A/3	1	6 vani		Euro 557,77	VARIAZIONE NEL CLASSAMENTO del 11/06/2014 n. 42145.1/2014 in atti dal 11/06/2014 (protocollo n. SA0165459) VARIAZIONE DI CLASSAMENTO
Indirizzo		VIA LAGO CAREZZA n. 8 piano: 1;										
Annotazioni		classamento e rendita non rettificati entro dodici mesi dalla data di iscrizione in atti della dichiarazione (D.M. 701/94)										

INTESTATI

N.	DATI ANAGRAFICI	CODICE FISCALE	DIRITTI E ONERI REALI
1	DISCEPOLO Alfonso nato a SALERNO il 21/06/1976	DSCSNS76H21H703W*	(1) Proprieta` per 1/12
2	DISCEPOLO Emilio nato a PONTECAGNANO FAIANO il 05/04/1951	DSCMLE51D05G834R*	(1) Proprieta` per 2/12 bene personale
3	DISCEPOLO Giovanni nato a PONTECAGNANO FAIANO il 20/04/1961	DSCGNN61D20G834C*	(1) Proprieta` per 8/12 bene personale
4	DISCEPOLO Giuseppina nata a SALERNO il 03/11/1978	DSCGPP78S43H703D*	(1) Proprieta` per 1/12
DATI DERIVANTI DA		DENUNZIA (NEI PASSAGGI PER CAUSA DI MORTE) del 16/02/2013 Voltura n. 7976.1/2015 in atti dal 23/03/2015 (protocollo n. SA0086462) Repertorio n.: 9999999 Rogante: ARCHIVIO NOT. Sede: SALERNO Registrazione: UU Sede: SALERNO n: 298 del 05/04/2013 SUCC. TEST.-(DICHIARAZIONE AGGIUNTIVA)-	

Unità immobiliari n. 1

Tributi erariali: Euro 0,90

Visura telematica

Visura per immobile

Situazione degli atti informatizzati al 23/03/2015

Dati della richiesta	Comune di PONTECAGNANO FAIANO (Codice: G834)
	Provincia di SALERNO
Catasto Fabbricati	Foglio: 12 Particella: 1136 Sub.: 1

Unità immobiliare

N.	DATI IDENTIFICATIVI				DATI DI CLASSAMENTO							DATI DERIVANTI DA
	Sezione Urbana	Foglio	Particella	Sub	Zona Cens.	Micro Zona	Categoria	Classe	Consistenza		Rendita	
1		12	1136	1			A/3	1	5 vani		Euro 464,81	VARIAZIONE NEL CLASSAMENTO del 11/06/2014 n. 42145.1/2014 in atti dal 11/06/2014 (protocollo n. SA0165459) VARIAZIONE DI CLASSAMENTO
Indirizzo				VIA LAGO CAREZZA n. 8 piano: T;								
Annotazioni				classamento e rendita non rettificati entro dodici mesi dalla data di iscrizione in atti della dichiarazione (D.M. 701/94)								

INTESTATI

N.	DATI ANAGRAFICI	CODICE FISCALE	DIRITTI E ONERI REALI
1	DISCEPOLO Alfonso nato a SALERNO il 21/06/1976	DSCSNS76H21H703W*	(1) Proprieta` per 1/12
2	DISCEPOLO Emilio nato a PONTECAGNANO FAIANO il 05/04/1951	DSCMLE51D05G834R*	(1) Proprieta` per 2/12 bene personale
3	DISCEPOLO Giovanni nato a PONTECAGNANO FAIANO il 20/04/1961	DSCGNN61D20G834C*	(1) Proprieta` per 8/12 bene personale
4	DISCEPOLO Giuseppina nata a SALERNO il 03/11/1978	DSCGPP78S43H703D*	(1) Proprieta` per 1/12
DATI DERIVANTI DA		DENUNZIA (NEI PASSAGGI PER CAUSA DI MORTE) del 16/02/2013 Voltura n. 7976.1/2015 in atti dal 23/03/2015 (protocollo n. SA0086462) Repertorio n.: 9999999 Rogante: ARCHIVIO NOT. Sede: SALERNO Registrazione: UU Sede: SALERNO n: 298 del 05/04/2013 SUCC. TEST.-(DICHIARAZIONE AGGIUNTIVA)-	

Unità immobiliari n. 1

Tributi erariali: Euro 0,90

Visura telematica

Visura per immobile

Situazione degli atti informatizzati al 23/03/2015

Dati della richiesta	Comune di PONTECAGNANO FAIANO (Codice: G834)
	Provincia di SALERNO
Catasto Terreni	Foglio: 12 Particella: 950

Numero di mappa soppresso

N.	DATI IDENTIFICATIVI			DATI CLASSAMENTO						DATI DERIVANTI DA	
	Foglio	Particella	Sub	Porz	Qualità Classe	Superficie(m²)	Deduz	Reddito			
						ha are ca		Dominicale	Agrario		
1	12	950		-	SOPPRESSO	00 00					Tipo mappale del 24/05/2013 n. 167519.1/2013 in atti dal 24/05/2013 (protocollo n. SA0167519) presentato il 24/05/2013
Notifica								Partita	0		
Annotazioni				di immobile: geometria da verificare							

La soppressione ha originato e/o variato i seguenti immobili:
- foglio 12 particella 1136

Unità immobiliari n. 1

Tributi erariali: Euro 0,90

Visura telematica

Visura per immobile

Situazione degli atti informatizzati al 23/03/2015

Dati della richiesta	Comune di PONTECAGNANO FAIANO (Codice: G834)
	Provincia di SALERNO
Catasto Terreni	Foglio: 12 Particella: 774

Immobile

N.	DATI IDENTIFICATIVI			DATI CLASSAMENTO					DATI DERIVANTI DA	
	Foglio	Particella	Sub	Porz	Qualità Classe	Superficie(m²)	Deduz	Reddito		
						ha are ca		Dominicale		Agrario
1	12	774		-	SEMIN IRRIG 3	24 06		Euro 17,40 L. 33.684	Euro 20,50 L. 39.699	ISTRUMENTO (ATTO PUBBLICO) del 27/06/1995 n. 7099.12/1995 in atti dal 12/03/1997

Notifica		Partita	
-----------------	--	----------------	--

Annotazioni	passaggi intermedi da esaminare
--------------------	---------------------------------

INTESTATO

N.	DATI ANAGRAFICI	CODICE FISCALE	DIRITTI E ONERI REALI
1	DISCEPOLO Giovanni nato a PONTECAGNANO FAIANO il 20/04/1961	DSCGNN61D20G834C*	(1) Proprieta` per 1/1 in regime di comunione dei beni
DATI DERIVANTI DA	ISTRUMENTO (ATTO PUBBLICO) del 03/02/2001 Trascrizione n. 3204.1/2001 in atti dal 20/02/2001 Repertorio n.: 119799 Rogante: BARELA GUGLIELMO Sede: PONTECAGNANO FAIANO Registrazione: Sede: COMPRAVENDITA		

Unità immobiliari n. 1

Tributi erariali: Euro 0,90

Visura telematica

Visura per immobile

Situazione degli atti informatizzati al 23/03/2015

Dati della richiesta	Comune di PONTECAGNANO FAIANO (Codice: G834)
	Provincia di SALERNO
Catasto Terreni	Foglio: 12 Particella: 775

Immobile

N.	DATI IDENTIFICATIVI			DATI CLASSAMENTO						DATI DERIVANTI DA
	Foglio	Particella	Sub	Porz	Qualità Classe	Superficie(m²)	Deduz	Reddito		
						ha are ca		Dominicale	Agrario	
1	12	775		AA	ULIVETO 2	15 00		Euro 12,01	Euro 4,65	Tabella di variazione del 13/03/2007 n. 59335.1/2007 in atti dal 13/03/2007 (protocollo n. SA0189596) TRASMISSIONE DATI AI SENSI DEL DECRETO 262 DEL 3 OTTOBRE 2006
				AB	SEMIN IRRIG 3	10 79		Euro 7,80	Euro 9,19	

Notifica		Partita	
Annotazioni	sr - variazione culturale ex d.l. n. 262/06 - qualità dichiarata o parificata a coltura presente nel quadro tariffario		

INTESTATO

N.	DATI ANAGRAFICI	CODICE FISCALE	DIRITTI E ONERI REALI
1	GAROFALO Antonio nato a PONTECAGNANO FAIANO il 02/02/1969	GRFNTN69B02G834V*	(1) Proprietà per 1/1 in regime di comunione dei beni
DATI DERIVANTI DA		ISTRUMENTO (ATTO PUBBLICO) del 10/06/2010 Nota presentata con Modello Unico n. 18670.1/2010 in atti dal 23/06/2010 Repertorio n.: 153776 Rogante: BARELA GUGLIELMO	
Sede: PONTECAGNANO FAIANO Registrazione: Sede: COMPRAVENDITA			

Unità immobiliari n. 1

Tributi erariali: Euro 0,90

Visura telematica

Visura per immobile

Situazione degli atti informatizzati al 23/03/2015

Dati della richiesta	Comune di PONTECAGNANO FAIANO (Codice: G834)
	Provincia di SALERNO
Catasto Terreni	Foglio: 12 Particella: 776

Immobile

N.	DATI IDENTIFICATIVI			DATI CLASSAMENTO					DATI DERIVANTI DA	
	Foglio	Particella	Sub	Porz	Qualità Classe	Superficie(m²)	Deduz	Reddito		
						ha are ca		Dominicale		Agrario
1	12	776		-	SEMIN IRRIG 3	23 84		Euro 17,24 L. 33.376	Euro 20,32 L. 39.336	FRAZIONAMENTO del 03/05/1994 n. 1086.2/1994 in atti dal 03/05/1994
Notifica				Partita						
Annotazioni				sr						

INTESTATI

N.	DATI ANAGRAFICI	CODICE FISCALE	DIRITTI E ONERI REALI
1	MONTEMURRO Gabriele nato a PONTECAGNANO FAIANO il 02/09/1956	MNTGRL56P02G834E*	(1) Proprieta` per 2/9
2	MONTEMURRO Maria nata a PONTECAGNANO FAIANO il 17/05/1955	MNTMRA55E57G834V*	(1) Proprieta` per 2/9
3	MONTEMURRO Teresa nata a PONTECAGNANO FAIANO il 15/08/1962	MNTTRS62M55G834Y*	(1) Proprieta` per 2/9
4	STRIANESE Genoveffa nata a PONTECAGNANO FAIANO il 05/10/1929	STRGVF29R45G834G*	(1) Proprieta` per 3/9
DATI DERIVANTI DA	DENUNZIA (NEI PASSAGGI PER CAUSA DI MORTE) del 14/01/2005 n. 35754.1/2008 in atti dal 13/10/2008 (protocollo n. SA0466362) Registrazione: UU Sede: SALERNO Volume: 1339 n: 99 del 29/12/2006		

Unità immobiliari n. 1

Tributi erariali: Euro 0,90

Visura telematica

Visura per immobile

Situazione degli atti informatizzati al 23/03/2015

Dati della richiesta	Comune di PONTECAGNANO FAIANO (Codice: G834)
	Provincia di SALERNO
Catasto Terreni	Foglio: 12 Particella: 777

Immobile

N.	DATI IDENTIFICATIVI			DATI CLASSAMENTO					DATI DERIVANTI DA	
	Foglio	Particella	Sub	Porz	Qualità Classe	Superficie(m²)	Deduz	Reddito		
						ha are ca		Dominicale		Agrario
1	12	777		-	SEMIN IRRIG 3	12 04		Euro 8,71 L. 16.856	Euro 10,26 L. 19.866	FRAZIONAMENTO del 03/05/1994 n. 1086.2/1994 in atti dal 03/05/1994

Notifica		Partita	
-----------------	--	----------------	--

Annotazioni	sr
--------------------	----

INTESTATO

N.	DATI ANAGRAFICI	CODICE FISCALE	DIRITTI E ONERI REALI
1	SOMMA Giuseppe nato a PONTECAGNANO FAIANO il 17/10/1947	SMMGPP47R17G834P*	(1) Proprieta` per 1000/1000

DATI DERIVANTI DA	VOLTURA D'UFFICIO del 17/12/2004 n. 18555.1/2004 in atti dal 28/12/2004 (protocollo n. SA0527987) Registrazione: Sede: IST.N.514953/04-RETT.DATI ANAGRAFICI-
--------------------------	--

Unità immobiliari n. 1

Tributi erariali: Euro 0,90

Visura telematica

Visura per immobile

Situazione degli atti informatizzati al 23/03/2015

Dati della richiesta	Comune di PONTECAGNANO FAIANO (Codice: G834)
	Provincia di SALERNO
Catasto Terreni	Foglio: 12 Particella: 778

Immobile

N.	DATI IDENTIFICATIVI			DATI CLASSAMENTO					DATI DERIVANTI DA	
	Foglio	Particella	Sub	Porz	Qualità Classe	Superficie(m²)	Deduz	Reddito		
						ha are ca		Dominicale		Agrario
1	12	778		-	SEMIN IRRIG 3	12 22		Euro 8,84 L. 17.108	Euro 10,41 L. 20.163	FRAZIONAMENTO del 03/05/1994 n. 1086.2/1994 in atti dal 03/05/1994
Notifica				Partita						
Annotazioni				sr						

INTESTATO

N.	DATI ANAGRAFICI	CODICE FISCALE	DIRITTI E ONERI REALI
1	SOMMA Giuseppe nato a PONTECAGNANO FAIANO il 17/10/1947	SMMGPP47R17G834P*	(1) Proprieta` per 1000/1000
DATI DERIVANTI DA	VOLTURA D'UFFICIO del 17/12/2004 n. 18555.1/2004 in atti dal 28/12/2004 (protocollo n. SA0527987) Registrazione: Sede: IST.N.514953/04-RETT.DATI ANAGRAFICI-		

Unità immobiliari n. 1

Tributi erariali: Euro 0,90

Visura telematica

Visura per immobile

Situazione degli atti informatizzati al 24/03/2015

Dati della richiesta	Comune di PONTECAGNANO FAIANO (Codice: G834)
	Provincia di SALERNO
Catasto Terreni	Foglio: 12 Particella: 425

Immobile

N.	DATI IDENTIFICATIVI			DATI CLASSAMENTO					DATI DERIVANTI DA	
	Foglio	Particella	Sub	Porz	Qualità Classe	Superficie(m²)	Deduz	Reddito		
						ha are ca		Dominicale		Agrario
1	12	425		-	SEMIN IRRIG 3	91 00		Euro 65,80 L. 127.400	Euro 77,55 L. 150.150	FRAZIONAMENTO n. 55.1/1976 in atti dal 09/08/1993
Notifica					Partita					

INTESTATI

N.	DATI ANAGRAFICI	CODICE FISCALE	DIRITTI E ONERI REALI
1	SICA Anna nata a SALERNO il 02/12/1937	SCINNA37T42H703E*	(1) Proprieta` per 6/9 bene personale
2	SORVILLO Cosimo nato a PONTECAGNANO FAIANO il 14/03/1968	SRVCSM68C14G834K*	(1) Proprieta` per 1/9 bene personale
3	SORVILLO Elisabetta nata a BATTIPAGLIA il 18/09/1962	SRVLBT62P58A717S*	(1) Proprieta` per 1/9 bene personale
4	SORVILLO Rosalba nata a PONTECAGNANO FAIANO il 04/06/1974	SRVRLB74H44G834T*	(1) Proprieta` per 1/9 bene personale
DATI DERIVANTI DA		DENUNZIA (NEI PASSAGGI PER CAUSA DI MORTE) del 03/03/2001 n. 15336.1/2006 in atti dal 19/05/2006 (protocollo n. SA0160272) Registrazione: UU Sede: SALERNO	
		Volume: 1219 n: 27 del 23/05/2002 SUCCESSIONE DI SORVILLO PASQUALE	

Unità immobiliari n. 1

Tributi erariali: Euro 0,90

Visura telematica

Visura per immobile

Situazione degli atti informatizzati al 24/03/2015

Dati della richiesta	Comune di PONTECAGNANO FAIANO (Codice: G834)
	Provincia di SALERNO
Catasto Terreni	Foglio: 12 Particella: 449

Area di enti urbani e promiscui

N.	DATI IDENTIFICATIVI			DATI CLASSAMENTO					DATI DERIVANTI DA	
	Foglio	Particella	Sub	Porz	Qualità Classe	Superficie(m ²)	Deduz	Reddito		
						ha are ca			Dominicale	Agrario
1	12	449		-	ENTE URBANO	24 26				TIPO MAPPALE del 17/09/1986 n. 10118.1/1986 in atti dal 11/03/2004 (protocollo n. SA0081473) T. M. 10118/86
Notifica						Partita	1			
Annotazioni	variata la qualita' per t.m.									

Unità immobiliari n. 1

Tributi erariali: Euro 0,90

Visura telematica

Visura per immobile

Situazione degli atti informatizzati al 24/03/2015

Dati della richiesta	Comune di PONTECAGNANO FAIANO (Codice: G834)
	Provincia di SALERNO
Catasto Fabbricati	Foglio: 12 Particella: 449 Sub.: 1

Unità immobiliare

N.	DATI IDENTIFICATIVI				DATI DI CLASSAMENTO						DATI DERIVANTI DA
	Sezione Urbana	Foglio	Particella	Sub	Zona Cens.	Micro Zona	Categoria	Classe	Consistenza	Rendita	
1		12	449	1			area urbana		350 m²		DENUNZIA (NEI PASSAGGI PER CAUSA DI MORTE) del 11/08/2002 n. 25466.1/2014 in atti dal 10/10/2014 (protocollo n. SA0291015) SUCCESSIONE
Indirizzo		VIA LAGO CAREZZA SNC piano: T;									
Riserve		3 Errate generalità in atti									

INTESTATI

N.	DATI ANAGRAFICI	CODICE FISCALE	DIRITTI E ONERI REALI
1	PEDERBELLI Carlo nato a SALERNO il 23/11/1946	PDRCRL46S23H703Y*	(1) Proprietà per 1/6
2	PEDERBELLI Gerarda nata a SALERNO il 16/10/1944	PDRGRD44R56H703Z*	(1) Proprietà per 1/6
3	PEDERBELLI Luciana nata a SALERNO il 17/09/1951	PDRLCN51P57H703J*	(1) Proprietà per 1/6
4	PEDERBELLI Maria Rosaria nata a SALERNO il 17/01/1948	PDRMRS48A57H703T*	(1) Proprietà per 1/6
5	PEDERBELLI Pia nata a SALERNO il 20/06/1961	PDRPIA61H60H703P*	(1) Proprietà per 1/6
6	PEDERBELLI Silvio nato a SALERNO il 12/10/1952	PDRSLV52R12H703N*	(1) Proprietà per 1/6
DATI DERIVANTI DA		VOLTURA D'UFFICIO del 03/12/2014 n. 32829.1/2014 in atti dal 17/12/2014 (protocollo n. SA0427511) Registrazione: Sede: RIPRISTINO INTESTAZIONE -	

Unità immobiliari n. 1

Tributi erariali: Euro 0,90

Visura telematica

Visura per soggetto limitata ad un comune

Situazione degli atti informatizzati al 24/03/2015

Dati della richiesta	PEDERBELLI CARLO
Soggetto individuato	Fabbricati siti nel comune di PONTECAGNANO FAIANO (Codice: G834) Provincia di SALERNO PEDERBELLI CARLO nato a SALERNO il 23/11/1946 C.F.: PDRCRL46S23H703Y

1. Unità Immobiliari site nel Comune di PONTECAGNANO FAIANO(Codice G834) - Catasto dei Fabbricati

N.	DATI IDENTIFICATIVI				DATI DI CLASSAMENTO							ALTRE INFORMAZIONI	
	Sezione Urbana	Foglio	Particella	Sub	Zona Cens.	Micro Zona	Categoria	Classe	Consistenza		Rendita	Indirizzo Dati derivanti da	Dati ulteriori
1		12	449	1			area urbana		350 m ²			VIA LAGO CAREZZA SNC piano: T; DENUNZIA (NEI PASSAGGI PER CAUSA DI MORTE) del 11/08/2002 n. 25466.1/2014 in atti dal 10/10/2014 (protocollo n. SA0291015) SUCCESSIONE	Riserve
2		12	449	2			A/4	2	2,5 vani		Euro 103,29	VIA LAGO CAREZZA SNC piano: T; DENUNZIA (NEI PASSAGGI PER CAUSA DI MORTE) del 11/08/2002 n. 25466.1/2014 in atti dal 10/10/2014 (protocollo n. SA0291015) SUCCESSIONE	Riserve Annotazione
3		12	449	3			area urbana					VIA LAGO CAREZZA SNC piano: T; DENUNZIA (NEI PASSAGGI PER CAUSA DI MORTE) del 11/08/2002 n. 25466.1/2014 in atti dal 10/10/2014 (protocollo n. SA0291015) SUCCESSIONE	Riserve
4		12	449	4			C/2	2	205 m ²		Euro 285,86	VIA LAGO CAREZZA SNC piano: T; DENUNZIA (NEI PASSAGGI PER CAUSA DI MORTE) del 11/08/2002 n. 25466.1/2014 in atti dal 10/10/2014 (protocollo n. SA0291015) SUCCESSIONE	Riserve Annotazione

Visura per soggetto limitata ad un comune

Situazione degli atti informatizzati al 24/03/2015

5		12	449	5			C/2	2	205 m ²		Euro 285,86	VIA LAGO CAREZZA SNC piano: T; DENUNZIA (NEI PASSAGGI PER CAUSA DI MORTE) del 11/08/2002 n. 25466.1/2014 in atti dal 10/10/2014 (protocollo n. SA0291015) SUCCESSIONE	Riserve Annotazione
6		12	449	6			area urbana		415 m ²			VIA LAGO CAREZZA SNC piano: T; DENUNZIA (NEI PASSAGGI PER CAUSA DI MORTE) del 11/08/2002 n. 25466.1/2014 in atti dal 10/10/2014 (protocollo n. SA0291015) SUCCESSIONE	Riserve
7		12	449	7			area urbana		415 m ²			VIA LAGO CAREZZA SNC piano: T; DENUNZIA (NEI PASSAGGI PER CAUSA DI MORTE) del 11/08/2002 n. 25466.1/2014 in atti dal 10/10/2014 (protocollo n. SA0291015) SUCCESSIONE	Riserve

Immobile 1: Riserve: 3 Errate generalita` in atti

Immobile 2: Riserve: 3 Errate generalita` in atti

Annotazione: classamento e rendita non rettificati entro dodici mesi dalla data di iscrizione in atti della dichiarazione (d.m. 701/94)

Immobile 3: Riserve: 3 Errate generalita` in atti

Immobile 4: Riserve: 3 Errate generalita` in atti

Annotazione: classamento e rendita non rettificati entro dodici mesi dalla data di iscrizione in atti della dichiarazione (d.m. 701/94)

Immobile 5: Riserve: 3 Errate generalita` in atti

Annotazione: classamento e rendita non rettificati entro dodici mesi dalla data di iscrizione in atti della dichiarazione (d.m. 701/94)

Immobile 6: Riserve: 3 Errate generalita` in atti

Immobile 7: Riserve: 3 Errate generalita` in atti

Totale: vani 2,5 m² 1590 Rendita: Euro 675,01

Visura per soggetto limitata ad un comune

Situazione degli atti informatizzati al 24/03/2015

Intestazione degli immobili indicati al n. 1

N.	DATI ANAGRAFICI	CODICE FISCALE	DIRITTI E ONERI REALI
1	PEDERBELLI Carlo nato a SALERNO il 23/11/1946	PDRCL46S23H703Y*	(1) Proprieta` per 1/6
2	PEDERBELLI Gerarda nata a SALERNO il 16/10/1944	PDRGRD44R56H703Z*	(1) Proprieta` per 1/6
3	PEDERBELLI Luciana nata a SALERNO il 17/09/1951	PDRLCN51P57H703J*	(1) Proprieta` per 1/6
4	PEDERBELLI Maria Rosaria nata a SALERNO il 17/01/1948	PDRMRS48A57H703T*	(1) Proprieta` per 1/6
5	PEDERBELLI Pia nata a SALERNO il 20/06/1961	PDRPIA61H60H703P*	(1) Proprieta` per 1/6
6	PEDERBELLI Silvio nato a SALERNO il 12/10/1952	PDRSLV52R12H703N*	(1) Proprieta` per 1/6
DATI DERIVANTI DA VOLTURA D'UFFICIO del 03/12/2014 n. 32829.1/2014 in atti dal 17/12/2014 (protocollo n. SA0427511) Registrazione: Sede: RIPRISTINO INTESTAZIONE -			

Unità immobiliari n. 7

Tributi erariali: Euro 0,90

Visura telematica

Visura per immobile

Situazione degli atti informatizzati al 24/03/2015

Dati della richiesta	Comune di PONTECAGNANO FAIANO (Codice: G834)
	Provincia di SALERNO
Catasto Terreni	Foglio: 12 Particella: 555

Immobile

N.	DATI IDENTIFICATIVI			DATI CLASSAMENTO					DATI DERIVANTI DA	
	Foglio	Particella	Sub	Porz	Qualità Classe	Superficie(m²)	Deduz	Reddito		
						ha are ca		Dominicale		Agrario
1	12	555		-	SEMIN IRRIG 3	03 44		Euro 2,49 L. 4.816	Euro 2,93 L. 5.676	FRAZIONAMENTO n. 47.1/1981 in atti dal 09/08/1993
Notifica					Partita					

INTESTATI

N.	DATI ANAGRAFICI	CODICE FISCALE	DIRITTI E ONERI REALI
1	NOTARI Antonio nato a FISCIANO il 17/04/1946	NTRNTN46D17D615D*	(1) Proprieta` per 2/10 COMPROPRIETARIO bene personale
2	PEDERBELLI Carlo nato a SALERNO il 23/11/1946	PDRCL46S23H703Y*	(1) Proprieta` per 1/10 FIGLIO bene personale
3	PEDERBELLI Gerarda nata a SALERNO il 16/10/1944	PDRGRD44R56H703Z*	(1) Proprieta` per 1/10 FIGLIA bene personale
4	PEDERBELLI Luciana nata a SALERNO il 17/09/1951	PDRLCN51P57H703J*	(1) Proprieta` per 1/10 FIGLIA bene personale
5	PEDERBELLI Maria Rosaria nata a SALERNO il 17/01/1948	PDRMRS48A57H703T*	(1) Proprieta` per 1/10 FIGLIA bene personale
6	PEDERBELLI Pia nata a SALERNO il 20/06/1961	PDRPIA61H60H703P*	(1) Proprieta` per 1/10 FIGLIO bene personale
7	PEDERBELLI Silvio nato a SALERNO il 12/10/1952	PDRSLV52R12H703N*	(1) Proprieta` per 1/10 FIGLIO bene personale
8	PODERICO Francesco nato a SALERNO il 18/10/1936	PDRFNC36R18H703J*	(1) Proprieta` per 2/10 COMPROPRIETARIO bene personale
DATI DERIVANTI DA		DENUNZIA (NEI PASSAGGI PER CAUSA DI MORTE) del 11/08/2002 n. 31420.1/2014 in atti dal 02/12/2014 (protocollo n. SA0382932) Rogante: PEDERBELLI Sede: SALERNO Registrazione: UR Sede: SALERNO Volume: 1242 n: 15 del 17/02/2003 SUCCESSIONE DI PATELLA MARIA ANTONIA	

Unità immobiliari n. 1

Tributi erariali: Euro 0,90

Visura telematica

Visura per immobile

Situazione degli atti informatizzati al 24/03/2015

Dati della richiesta	Comune di PONTECAGNANO FAIANO (Codice: G834)
	Provincia di SALERNO
Catasto Terreni	Foglio: 12 Particella: 553

Area di enti urbani e promiscui

N.	DATI IDENTIFICATIVI			DATI CLASSAMENTO						DATI DERIVANTI DA		
	Foglio	Particella	Sub	Porz	Qualità Classe	Superficie(m²)		Deduz	Reddito			
						ha	are ca		Dominicale		Agrario	
1	12	553		-	ENTE URBANO	08	85					TIPO MAPPALE del 15/03/2004 n. 11516.1/1986 in atti dal 15/03/2004 (protocollo n. SA0084410)
Notifica					Partita							
Annotazioni	variata la qualita' per t.m. 11516/86											

Unità immobiliari n. 1

Tributi erariali: Euro 0,90

Visura telematica

Visura per immobile

Situazione degli atti informatizzati al 24/03/2015

Dati della richiesta	Comune di PONTECAGNANO FAIANO (Codice: G834)
	Provincia di SALERNO
Catasto Terreni	Foglio: 12 Particella: 554

Immobile

N.	DATI IDENTIFICATIVI			DATI CLASSAMENTO					DATI DERIVANTI DA	
	Foglio	Particella	Sub	Porz	Qualità Classe	Superficie(m²) ha are ca	Deduz	Reddito		
1	12	554		-	SEMIN IRRIG 3	08 85		Euro 6,40 L. 12.390	Euro 7,54 L. 14.603	FRAZIONAMENTO n. 47.1/1981 in atti dal 09/08/1993
Notifica					Partita		6601			

INTESTATI

N.	DATI ANAGRAFICI	CODICE FISCALE	DIRITTI E ONERI REALI
1	ISOLDI Annamaria nata a SALVITELLE il 14/02/1947	SLDNMR47B54H732K*	(1) Proprieta` per 1/2 in regime di comunione dei beni
2	NOTARI Antonio nato a FISCIANO il 17/04/1946	NTRNTN46D17D615D*	(1) Proprieta` per 1/2 in regime di comunione dei beni
DATI DERIVANTI DA ISTRUMENTO (ATTO PUBBLICO) del 13/08/1999 Voltura n. 8516.1/1999 in atti dal 08/09/1999 Repertorio n.: 29053 Rogante: ERRICO ARTURO Sede: SALERNO Registrazione:			

Unità immobiliari n. 1

Tributi erariali: Euro 0,90

Visura telematica

Visura per immobile

Situazione degli atti informatizzati al 24/03/2015

Dati della richiesta	Comune di PONTECAGNANO FAIANO (Codice: G834)
	Provincia di SALERNO
Catasto Terreni	Foglio: 12 Particella: 490

Immobile

N.	DATI IDENTIFICATIVI			DATI CLASSAMENTO						DATI DERIVANTI DA	
	Foglio	Particella	Sub	Porz	Qualità Classe	Superficie(m²)		Deduz	Reddito		
						ha	are ca		Dominicale		Agrario
1	12	490		-	SEMIN IRRIG 3	46	25		Euro 33,44	Euro 39,41	FRAZIONAMENTO del 04/07/2011 n. 51.1/1977 in atti dal 04/07/2011 (protocollo n. SA0384688)
Notifica				Partita							

INTESTATO

N.	DATI ANAGRAFICI	CODICE FISCALE	DIRITTI E ONERI REALI
1	GAROFALO Antonio nato a PONTECAGNANO FAIANO il 02/02/1969	GRFNTN69B02G834V*	(1) Proprieta` per 1/1
DATI DERIVANTI DA		RETTIFICA DI INTESTAZIONE ALL'ATTUALITA' del 20/09/2011 n. 20007.1/2012 in atti dal 04/07/2012 (protocollo n. SA0356127) Registrazione: UU Sede: SALERNO n: 9581 del 10/10/2011 DONAZIONI- DIVISIONE REP. 154808 BARELA G	

Unità immobiliari n. 1

Tributi erariali: Euro 0,90

Visura telematica

Visura per immobile

Situazione degli atti informatizzati al 24/03/2015

Dati della richiesta	Comune di PONTECAGNANO FAIANO (Codice: G834)
	Provincia di SALERNO
Catasto Terreni	Foglio: 12 Particella: 911

Immobile

N.	DATI IDENTIFICATIVI			DATI CLASSAMENTO					DATI DERIVANTI DA	
	Foglio	Particella	Sub	Porz	Qualità Classe	Superficie(m²) ha are ca	Deduz	Reddito		
1	12	911		-	SEMIN IRRIG 3	91 00		Euro 65,80 L. 127.400	Euro 77,55 L. 150.150	FRAZIONAMENTO del 17/09/2001 n. 6516.1/2001 in atti dal 17/09/2001 (protocollo n. 285795)
Notifica					Partita					

INTESTATO

N.	DATI ANAGRAFICI	CODICE FISCALE	DIRITTI E ONERI REALI
1	GAROFALO Alfonso nato a PONTECAGNANO FAIANO il 07/02/1937	GRFLNS37B07G834G*	(1) Proprieta` per 1000/1000
DATI DERIVANTI DA		del 17/09/2001 Frazionamento n. 6516.1/2001 in atti dal 17/09/2001 (protocollo n. 285795)	

Unità immobiliari n. 1

Tributi erariali: Euro 0,90

Visura telematica

Visura per immobile

Situazione degli atti informatizzati al 24/03/2015

Dati della richiesta	Comune di PONTECAGNANO FAIANO (Codice: G834)
	Provincia di SALERNO
Catasto Terreni	Foglio: 12 Particella: 927

Immobile

N.	DATI IDENTIFICATIVI			DATI CLASSAMENTO					DATI DERIVANTI DA	
	Foglio	Particella	Sub	Porz	Qualità Classe	Superficie(m²) ha are ca	Deduz	Reddito		
1	12	927		-	SEMIN IRRIG 3	1 00 66		Euro 72,78	Euro 85,78	FRAZIONAMENTO del 23/04/2002 n. 2820.1/2002 in atti dal 23/04/2002 (protocollo n. 135178)
Notifica					Partita					

INTESTATO

N.	DATI ANAGRAFICI	CODICE FISCALE	DIRITTI E ONERI REALI
1	ALTAMURA Giuseppe nato a GIFFONI VALLE PIANA il 28/01/1949	LTMGPP49A28E027Z*	(1) Proprieta` per 1/1 bene personale
DATI DERIVANTI DA		ISTRUMENTO (ATTO PUBBLICO) del 17/10/2002 Trascrizione n. 28938.2/2002 in atti dal 14/04/2003 (protocollo n. 201380) Repertorio n.: 41779 Rogante: ROTONDANO	
		ROSALIA Sede: SALERNO Registrazione: Sede: DIVISIONE (Passaggi intermedi da esaminare)	

Unità immobiliari n. 1

Tributi erariali: Euro 0,90

Visura telematica

Visura per soggetto limitata ad un comune

Situazione degli atti informatizzati al 24/03/2015

Dati della richiesta	DE FALCO CARLO
Soggetto individuato	Terreni siti nel comune di PONTECAGNANO FAIANO (Codice: G834) Provincia di SALERNO DE FALCO CARLO nato a CENTOLA il 15/07/1936 C.F.:

1. Immobili siti nel Comune di PONTECAGNANO FAIANO(Codice G834) - Catasto dei Terreni

N.	DATI IDENTIFICATIVI			DATI DI CLASSAMENTO						ALTRE INFORMAZIONI			
	Foglio	Particella	Sub	Porz	Qualità Classe		Superficie(m²)		Deduz.	Reddito		Dati derivanti da	Dati ulteriori
							ha are ca			Dominicale	Agrario		
1	12	427		-	SEMIN IRRIG	3	00	74		Euro 0,54 L. 1.036	Euro 0,63 L. 1.221	FRAZIONAMENTO n. 55.1/1976 in atti dal 09/08/1993	

Intestazione degli immobili indicati al n. 1

N.	DATI ANAGRAFICI	CODICE FISCALE	DIRITTI E ONERI REALI
1	DE FALCO Carlo nato a CENTOLA il 15/07/1936		(1) Proprieta`
2	RINALDI Mario nato a CENTOLA il 15/01/1924	RNLMRA24A15C470K*	(8) Usufrutto

Visura per soggetto limitata ad un comune

Situazione degli atti informatizzati al 24/03/2015

2. Immobili siti nel Comune di PONTECAGNANO FAIANO(Codice G834) - Catasto dei Terreni

N.	DATI IDENTIFICATIVI			DATI DI CLASSAMENTO						ALTRE INFORMAZIONI		
	Foglio	Particella	Sub	Porz	Qualità Classe	Superficie(m²)		Deduz.	Reddito		Dati derivanti da	Dati ulteriori
						ha are ca			Dominicale	Agrario		
1	12	907		-	PASC CESPUG	2	11	24		Euro 2,32 L. 4.496	Euro 1,45 L. 2.810	FRAZIONAMENTO del 17/09/2001 n. 6516.1/2001 in atti dal 17/09/2001 (protocollo n. 285795)

Intestazione degli immobili indicati al n. 2

N.	DATI ANAGRAFICI	CODICE FISCALE	DIRITTI E ONERI REALI
1	DE FALCO Carlo nato a CENTOLA il 15/07/1936		(1) Proprieta`
2	RINALDI Mario nato a CENTOLA il 15/01/1924	RNLMRA24A15C470K*	(8) Usufrutto
DATI DERIVANTI DA		del 17/09/2001 Frazionamento n. 6516.1/2001 in atti dal 17/09/2001 (protocollo n. 285795)	

3. Immobili siti nel Comune di PONTECAGNANO FAIANO(Codice G834) - Catasto dei Terreni

N.	DATI IDENTIFICATIVI			DATI DI CLASSAMENTO						ALTRE INFORMAZIONI		
	Foglio	Particella	Sub	Porz	Qualità Classe	Superficie(m²)		Deduz.	Reddito		Dati derivanti da	Dati ulteriori
						ha are ca			Dominicale	Agrario		
1	12	909		-	SEMIN IRRIG	3	77	25		Euro 55,85 L. 108.150	Euro 65,83 L. 127.463	FRAZIONAMENTO del 17/09/2001 n. 6516.1/2001 in atti dal 17/09/2001 (protocollo n. 285795)

Visura per soggetto limitata ad un comune

Situazione degli atti informatizzati al 24/03/2015

Intestazione degli immobili indicati al n. 3

N.	DATI ANAGRAFICI	CODICE FISCALE	DIRITTI E ONERI REALI
1	DE FALCO Carlo nato a CENTOLA il 15/07/1936		(1) Proprieta`
2	RINALDI Mario nato a CENTOLA il 15/01/1924	RNLMRA24A15C470K*	(8) Usufrutto
DATI DERIVANTI DA del 17/09/2001 Frazionamento n. 6516.1/2001 in atti dal 17/09/2001 (protocollo n. 285795)			

Totale Generale: Superficie 89,23 Redditi: Dominicale Euro 58,71 Agrario Euro 67,91

Unità immobiliari n. 3

Tributi erariali: Euro 0,90

Visura telematica

Visura per immobile

Situazione degli atti informatizzati al 15/04/2015

Dati della richiesta	Comune di PONTECAGNANO FAIANO (Codice: G834)
	Provincia di SALERNO
Catasto Terreni	Foglio: 10 Particella: 626

Immobile

N.	DATI IDENTIFICATIVI			DATI CLASSAMENTO					DATI DERIVANTI DA	
	Foglio	Particella	Sub	Porz	Qualità Classe	Superficie(m²)	Deduz	Reddito		
						ha are ca		Dominicale		Agrario
1	10	626		-	SEMINATIVO 3	06 97		Euro 3,24 L. 6.273	Euro 4,32 L. 8.364	FRAZIONAMENTO n. 3487 in atti dal 20/05/1989
Notifica					Partita	1223				

INTESTATO

N.	DATI ANAGRAFICI	CODICE FISCALE	DIRITTI E ONERI REALI
1	COMUNE DI BATTIPAGLIA		(1) Proprieta` per 1000/1000

Unità immobiliari n. 1

Tributi erariali: Euro 0,90

Visura telematica

Visura per immobile

Situazione degli atti informatizzati al 24/03/2015

Dati della richiesta	Comune di PONTECAGNANO FAIANO (Codice: G834)
	Provincia di SALERNO
Catasto Terreni	Foglio: 10 Particella: 1106

Immobile

N.	DATI IDENTIFICATIVI			DATI CLASSAMENTO					DATI DERIVANTI DA	
	Foglio	Particella	Sub	Porz	Qualità Classe	Superficie(m²) ha are ca	Deduz	Reddito		
1	10	1106		-	SEMINATIVO 3	56 05		Euro 26,05 L. 50.445	Euro 34,74 L. 67.260	FRAZIONAMENTO del 29/06/2001 n. 4658.1/2001 in atti dal 29/06/2001 (protocollo n. 241515)
Notifica					Partita					

INTESTATO

N.	DATI ANAGRAFICI	CODICE FISCALE	DIRITTI E ONERI REALI
1	COMUNE DI BATTIPAGLIA		(1) Proprieta` per 1000/1000
DATI DERIVANTI DA		del 29/06/2001 Frazionamento n. 4658.1/2001 in atti dal 29/06/2001 (protocollo n. 241515)	

Unità immobiliari n. 1

Tributi erariali: Euro 0,90

Visura telematica

Visura per immobile

Situazione degli atti informatizzati al 24/03/2015

Dati della richiesta	Comune di PONTECAGNANO FAIANO (Codice: G834)
	Provincia di SALERNO
Catasto Terreni	Foglio: 10 Particella: 1107

Immobile

N.	DATI IDENTIFICATIVI			DATI CLASSAMENTO					DATI DERIVANTI DA	
	Foglio	Particella	Sub	Porz	Qualità Classe	Superficie(m²)	Deduz	Reddito		
						ha are ca		Dominicale		Agrario
1	10	1107		-	SEMINATIVO 3	04 66		Euro 2,17 L. 4.194	Euro 2,89 L. 5.592	FRAZIONAMENTO del 29/06/2001 n. 4658.1/2001 in atti dal 29/06/2001 (protocollo n. 241515)
Notifica					Partita					

INTESTATO

N.	DATI ANAGRAFICI	CODICE FISCALE	DIRITTI E ONERI REALI
1	COMUNE DI BATTIPAGLIA		(1) Proprieta` per 1000/1000
DATI DERIVANTI DA		del 29/06/2001 Frazionamento n. 4658.1/2001 in atti dal 29/06/2001 (protocollo n. 241515)	

Unità immobiliari n. 1

Tributi erariali: Euro 0,90

Visura telematica

Visura per immobile

Situazione degli atti informatizzati al 24/03/2015

Dati della richiesta	Comune di PONTECAGNANO FAIANO (Codice: G834)
	Provincia di SALERNO
Catasto Terreni	Foglio: 10 Particella: 1122

Immobile

N.	DATI IDENTIFICATIVI			DATI CLASSAMENTO					DATI DERIVANTI DA	
	Foglio	Particella	Sub	Porz	Qualità Classe	Superficie(m ²) ha are ca	Deduz	Reddito		
1	10	1122		-	SEMINATIVO 3	04 40		Euro 2,05 L. 3.960	Euro 2,73 L. 5.280	FRAZIONAMENTO del 29/06/2001 n. 4658.1/2001 in atti dal 29/06/2001 (protocollo n. 241515)
Notifica					Partita					

INTESTATO

N.	DATI ANAGRAFICI	CODICE FISCALE	DIRITTI E ONERI REALI
1	COMUNE DI BATTIPAGLIA		(1) Proprieta` per 1000/1000
DATI DERIVANTI DA		del 29/06/2001 Frazionamento n. 4658.1/2001 in atti dal 29/06/2001 (protocollo n. 241515)	

Unità immobiliari n. 1

Tributi erariali: Euro 0,90

Visura telematica

Visura per immobile

Situazione degli atti informatizzati al 24/03/2015

Dati della richiesta	Comune di PONTECAGNANO FAIANO (Codice: G834)
	Provincia di SALERNO
Catasto Terreni	Foglio: 10 Particella: 1123

Immobile

N.	DATI IDENTIFICATIVI			DATI CLASSAMENTO					DATI DERIVANTI DA	
	Foglio	Particella	Sub	Porz	Qualità Classe	Superficie(m²) ha are ca	Deduz	Reddito		
1	10	1123		-	SEMINATIVO 3	03 70		Euro 1,72 L. 3.330	Euro 2,29 L. 4.440	FRAZIONAMENTO del 29/06/2001 n. 4658.1/2001 in atti dal 29/06/2001 (protocollo n. 241515)
Notifica					Partita					

INTESTATO

N.	DATI ANAGRAFICI	CODICE FISCALE	DIRITTI E ONERI REALI
1	COMUNE DI BATTIPAGLIA		(1) Proprieta` per 1000/1000
DATI DERIVANTI DA		del 29/06/2001 Frazionamento n. 4658.1/2001 in atti dal 29/06/2001 (protocollo n. 241515)	

Unità immobiliari n. 1

Tributi erariali: Euro 0,90

Visura telematica

Visura per immobile

Situazione degli atti informatizzati al 24/03/2015

Dati della richiesta	Comune di PONTECAGNANO FAIANO (Codice: G834)
	Provincia di SALERNO
Catasto Terreni	Foglio: 10 Particella: 628

Immobile

N.	DATI IDENTIFICATIVI			DATI CLASSAMENTO					DATI DERIVANTI DA	
	Foglio	Particella	Sub	Porz	Qualità Classe	Superficie(m²)	Deduz	Reddito		
						ha are ca		Dominicale		Agrario
1	10	628		-	SEMINATIVO 3	05 61		Euro 2,61 L. 5.049	Euro 3,48 L. 6.732	FRAZIONAMENTO n. 3487 in atti dal 20/05/1989
Notifica					Partita	1223				

INTESTATO

N.	DATI ANAGRAFICI	CODICE FISCALE	DIRITTI E ONERI REALI
1	COMUNE DI BATTIPAGLIA		(1) Proprieta` per 1000/1000

Unità immobiliari n. 1

Tributi erariali: Euro 0,90

Visura telematica

Visura per immobile

Situazione degli atti informatizzati al 24/03/2015

Dati della richiesta	Comune di PONTECAGNANO FAIANO (Codice: G834)
	Provincia di SALERNO
Catasto Terreni	Foglio: 10 Particella: 1108

Immobile

N.	DATI IDENTIFICATIVI			DATI CLASSAMENTO						DATI DERIVANTI DA		
	Foglio	Particella	Sub	Porz	Qualità Classe	Superficie(m²)		Deduz	Reddito			
						ha	are		ca		Dominicale	Agrario
1	10	1108		-	SEMINATIVO 3	1	83	23		Euro 85,17 L. 164.907	Euro 113,56 L. 219.876	FRAZIONAMENTO del 29/06/2001 n. 4658.1/2001 in atti dal 29/06/2001 (protocollo n. 241515)
Notifica				Partita								

INTESTATO

N.	DATI ANAGRAFICI	CODICE FISCALE	DIRITTI E ONERI REALI
1	ANDRIUOLO Antonio nato a TEGGIANO il 20/02/1954	NDRNTN54B20D292J*	(1) Proprieta` per 1000/1000 in regime di comunione dei beni
DATI DERIVANTI DA		del 29/06/2001 Frazionamento n. 4658.1/2001 in atti dal 29/06/2001 (protocollo n. 241515)	

Unità immobiliari n. 1

Tributi erariali: Euro 0,90

Visura telematica

Visura per immobile

Situazione degli atti informatizzati al 24/03/2015

Dati della richiesta	Comune di PONTECAGNANO FAIANO (Codice: G834)
	Provincia di SALERNO
Catasto Terreni	Foglio: 10 Particella: 627

Immobile

N.	DATI IDENTIFICATIVI			DATI CLASSAMENTO					DATI DERIVANTI DA	
	Foglio	Particella	Sub	Porz	Qualità Classe	Superficie(m²) ha are ca	Deduz	Reddito		
1	10	627		-	SEMINATIVO 3	06 61		Euro 3,07 L. 5.949	Euro 4,10 L. 7.932	FRAZIONAMENTO n. 3487 in atti dal 20/05/1989
Notifica				Partita		1223				

INTESTATO

N.	DATI ANAGRAFICI	CODICE FISCALE	DIRITTI E ONERI REALI
1	ANDRIUOLO Antonio nato a TEGGIANO il 20/02/1954	NDRNTN54B20D292J*	(1) Proprieta` per 1000/1000 in regime di comunione dei beni
DATI DERIVANTI DA		ISTRUMENTO (ATTO PUBBLICO) del 12/11/1993 Voltura n. 8846.1/1994 in atti dal 17/02/1997 Repertorio n.: 2970 Rogante: M.FASANO Sede: LAVIANO Registrazione:	

Unità immobiliari n. 1

Tributi erariali: Euro 0,90

Visura telematica

Visura per immobile

Situazione degli atti informatizzati al 24/03/2015

Dati della richiesta	Comune di PONTECAGNANO FAIANO (Codice: G834)
	Provincia di SALERNO
Catasto Terreni	Foglio: 10 Particella: 624

Immobile

N.	DATI IDENTIFICATIVI			DATI CLASSAMENTO						DATI DERIVANTI DA		
	Foglio	Particella	Sub	Porz	Qualità Classe	Superficie(m²)		Deduz	Reddito			
						ha	are ca		Dominicale		Agrario	
1	10	624		-	SEMINATIVO 3	1	41	90		Euro 65,96	Euro 87,94	FRAZIONAMENTO n. 3487 in atti dal 20/05/1989
										L. 127.710	L. 170.280	
Notifica						Partita						

INTESTATI

N.	DATI ANAGRAFICI	CODICE FISCALE	DIRITTI E ONERI REALI
1	BARATTA Fiorentino nato a PERITO il 11/12/1924	BRTFNT24T11G455C*	(4) Diritto del concedente per 1/1 in regime di comunione dei beni
2	COMUNE DI BATTIPAGLIA		(1) Proprietà per 1000/1000
DATI DERIVANTI DA		ISTRUMENTO (ATTO PUBBLICO) del 08/03/2005 Trascrizione n. 10179.1/2005 in atti dal 23/03/2005 Repertorio n.: 17 Rogante: SEGRETARIO COMUNALE Sede: BATTIPAGLIA	
		Registrazione: Sede: AFFRANCAZIONE	

Unità immobiliari n. 1

Tributi erariali: Euro 0,90

Visura telematica

Visura per immobile

Situazione degli atti informatizzati al 24/03/2015

Dati della richiesta	Comune di PONTECAGNANO FAIANO (Codice: G834)
	Provincia di SALERNO
Catasto Terreni	Foglio: 10 Particella: 1102

Immobile

N.	DATI IDENTIFICATIVI			DATI CLASSAMENTO						DATI DERIVANTI DA
	Foglio	Particella	Sub	Porz	Qualità Classe	Superficie(m²)	Deduz	Reddito		
						ha are ca		Dominicale	Agrario	
1	10	1102		AA	SEMIN IRRIG 3	40 00		Euro 28,92	Euro 34,09	Tabella di variazione del 13/03/2007 n. 59325.1/2007 in atti dal 13/03/2007 (protocollo n. SA0189540) TRASMISSIONE DATI AI SENSI DEL DECRETO 262 DEL 3 OTTOBRE 2006
				AB	SEMINATIVO 3	57 00		Euro 26,49	Euro 35,33	
Notifica				Partita						
Annotazioni				variazione colturale ex d.l. n. 262/06 - qualità dichiarata o parificata a coltura presente nel quadro tariffario						

INTESTATI

N.	DATI ANAGRAFICI	CODICE FISCALE	DIRITTI E ONERI REALI
1	COMUNE DI BATTIPAGLIA		(4) Diritto del concedente
2	DELLA CORTE Vito nato a MONTECORVINO ROVELLA il 16/10/1953	DLLVTI53R16F481X*	Livellario
DATI DERIVANTI DA			
del 29/06/2001 Frazionamento n. 4658.1/2001 in atti dal 29/06/2001 (protocollo n. 241515)			

Unità immobiliari n. 1

Tributi erariali: Euro 0,90

Visura telematica

Visura per immobile

Situazione degli atti informatizzati al 24/03/2015

Dati della richiesta	Comune di PONTECAGNANO FAIANO (Codice: G834)
	Provincia di SALERNO
Catasto Terreni	Foglio: 10 Particella: 623

Immobile

N.	DATI IDENTIFICATIVI			DATI CLASSAMENTO						DATI DERIVANTI DA
	Foglio	Particella	Sub	Porz	Qualità Classe	Superficie(m²)	Deduz	Reddito		
						ha are ca		Dominicale	Agrario	
1	10	623		-	SERRA U	17 49		Euro 162,59	Euro 93,49	Tabella di variazione del 15/11/2011 n. 5405.1/2011 in atti dal 15/11/2011 (protocollo n. SA0681168)

Notifica		Partita	
Annotazioni	di stadio: variazione di qualita` su dichiarazione di parte		

INTESTATI

N.	DATI ANAGRAFICI	CODICE FISCALE	DIRITTI E ONERI REALI
1	VALCALCER Luigi nato a SCANDIANO il 06/10/1975	VLCLGU75R06I496C*	(1) Proprieta` per 1/2 bene personale
2	VALCALCER Rosa nata a NOCERA INFERIORE il 12/07/1972	VLCRSO72L52F912E*	(1) Proprieta` per 1/2 in regime di separazione dei beni
DATI DERIVANTI DA		DENUNZIA (NEI PASSAGGI PER CAUSA DI MORTE) del 08/03/2009 n. 34876.1/2011 in atti dal 29/11/2011 (protocollo n. SA0703852) Registrazione: SC Sede: BELLIZZI n: 12 del 17/11/2011 ESTINZIONE DI USUFRUTTO CERRA VITTORIO	

Unità immobiliari n. 1

Tributi erariali: Euro 0,90

Visura telematica

Visura per immobile

Situazione degli atti informatizzati al 24/03/2015

Dati della richiesta	Comune di PONTECAGNANO FAIANO (Codice: G834)
	Provincia di SALERNO
Catasto Terreni	Foglio: 10 Particella: 625

Immobile

N.	DATI IDENTIFICATIVI			DATI CLASSAMENTO						DATI DERIVANTI DA	
	Foglio	Particella	Sub	Porz	Qualità Classe	Superficie(m²)		Deduz	Reddito		
						ha	are ca		Dominicale		Agrario
1	10	625		-	SERRA U	02	42		Euro 22,50	Euro 12,94	Tabella di variazione del 15/11/2011 n. 5405.1/2011 in atti dal 15/11/2011 (protocollo n. SA0681168)

Notifica		Partita	
-----------------	--	----------------	--

Annotazioni di stadio: variazione di qualita` su dichiarazione di parte

INTESTATI

N.	DATI ANAGRAFICI	CODICE FISCALE	DIRITTI E ONERI REALI
1	VALCALCER Luigi nato a SCANDIANO il 06/10/1975	VLCLGU75R06I496C*	(1) Proprieta` per 1/2 bene personale
2	VALCALCER Rosa nata a NOCERA INFERIORE il 12/07/1972	VLCRSO72L52F912E*	(1) Proprieta` per 1/2 in regime di separazione dei beni
DATI DERIVANTI DA		DENUNZIA (NEI PASSAGGI PER CAUSA DI MORTE) del 08/03/2009 n. 34876.1/2011 in atti dal 29/11/2011 (protocollo n. SA0703852) Registrazione: SC Sede: BELLIZZI n: 12 del 17/11/2011 ESTINZIONE DI USUFRUTTO CERRA VITTORIO	

Unità immobiliari n. 1

Tributi erariali: Euro 0,90

Visura telematica

Visura per soggetto limitata ad un comune Situazione degli atti informatizzati al 24/03/2015

Dati della richiesta	CERRA MARIA ANTONIETTA
Soggetto individuato	Terreni siti nel comune di PONTECAGNANO FAIANO (Codice: G834) Provincia di SALERNO CERRA MARIA ANTONIETTA nata a MONTECORVINO PUGLIANO il 29/05/1956 C.F.: CRRMNT56E69F480D

1. Immobili siti nel Comune di PONTECAGNANO FAIANO(Codice G834) - Catasto dei Terreni

N.	DATI IDENTIFICATIVI			DATI DI CLASSAMENTO							ALTRE INFORMAZIONI			
	Foglio	Particella	Sub	Porz	Qualità Classe		Superficie(m ²)			Deduz.	Reddito		Dati derivanti da	Dati ulteriori
											Dominicale	Agrario		
							ha are ca							
1	10	891		-	SERRA	U	1	17	12		Euro 1.088,77	Euro 626,04	Tabella di variazione del 15/11/2011 n. 5403.1/2011 in atti dal 15/11/2011 (protocollo n. SA0681158)	Annotazione
2	10	892		-	SERRA	U		05	94		Euro 55,22	Euro 31,75	Tabella di variazione del 15/11/2011 n. 5403.1/2011 in atti dal 15/11/2011 (protocollo n. SA0681158)	Annotazione
3	10	893		-	SERRA	U		06	71		Euro 62,38	Euro 35,87	Tabella di variazione del 15/11/2011 n. 5403.1/2011 in atti dal 15/11/2011 (protocollo n. SA0681158)	Annotazione
4	10	894		-	SERRA	U		00	36		Euro 3,35	Euro 1,92	Tabella di variazione del 15/11/2011 n. 5403.1/2011 in atti dal 15/11/2011 (protocollo n. SA0681158)	Annotazione

Immobile 1: Annotazione: di stadio: variazione di qualità su dichiarazione di parte
Immobile 2: Annotazione: di stadio: variazione di qualità su dichiarazione di parte; di immobile: sr
Immobile 3: Annotazione: di stadio: variazione di qualità su dichiarazione di parte
Immobile 4: Annotazione: di stadio: variazione di qualità su dichiarazione di parte; di immobile: sr
Totale: Superficie 01.30.13 Redditi: Dominicale Euro 1.209,72 Agrario Euro 695,58

Visura per soggetto limitata ad un comune

Situazione degli atti informatizzati al 24/03/2015

Intestazione degli immobili indicati al n. 1

N.	DATI ANAGRAFICI	CODICE FISCALE	DIRITTI E ONERI REALI
1	CERRA Maria Antonietta nata a MONTECORVINO PUGLIANO il 29/05/1956	CRRMNT56E69F480D*	(8) Usufrutto per 1/2 in regime di comunione dei beni con VALCALCER SALVATORE
2	VALCALCER Luigi nato a SCANDIANO il 06/10/1975	VLCLGU75R06I496C*	(2) Nuda proprieta` per 1/2 in regime di comunione dei beni
3	VALCALCER Rosa nata a NOCERA INFERIORE il 12/07/1972	VLCSO72L52F912E*	(2) Nuda proprieta` per 1/2 in regime di separazione dei beni
4	VALCALCER Salvatore nato a NOCERA INFERIORE il 27/02/1951	VLCSVT51B27F912I*	(8) Usufrutto per 1/2 in regime di comunione dei beni con CERRA MARIA ANTONIETTA
DATI DERIVANTI DA		ISTRUMENTO (ATTO PUBBLICO) del 01/07/2004 Nota presentata con Modello Unico n. 21656.1/2004 in atti dal 12/07/2004 Repertorio n.: 63942 Rogante: BARELA SERGIO Sede: BATTIPAGLIA Registrazione: Sede: COMPRAVENDITA	

Unità immobiliari n. 4

Tributi erariali: Euro 0,90

Visura telematica

Visura per immobile

Situazione degli atti informatizzati al 24/03/2015

Dati della richiesta	Comune di PONTECAGNANO FAIANO (Codice: G834)
	Provincia di SALERNO
Catasto Terreni	Foglio: 10 Particella: 889

Immobile

N.	DATI IDENTIFICATIVI			DATI CLASSAMENTO					DATI DERIVANTI DA			
	Foglio	Particella	Sub	Porz	Qualità Classe	Superficie(m ²)		Deduz		Reddito		
						ha	are ca			Dominicale	Agrario	
1	10	889		-	SEMIN IRRIG 4	1	00	52		Euro 41,53 L. 80.416	Euro 59,70 L. 115.598	FRAZIONAMENTO del 12/05/1997 n. 2945.3/1997 in atti dal 12/05/1997
Notifica					Partita	7147						

INTESTATI

N.	DATI ANAGRAFICI	CODICE FISCALE	DIRITTI E ONERI REALI
1	ADINOLFI Pasquale nato a CAVA DE' TIRRENI il 28/10/1930	DNLPL30R28C361D*	Livellario per 1/2
2	COMUNE DI BATTIPAGLIA		(4) Diritto del concedente
3	MANNI Ulderica nata a TERRACINA il 12/06/1936	MNNLRC36H52L120W*	Livellario per 1/2

Unità immobiliari n. 1

Tributi erariali: Euro 0,90

Visura telematica

Visura per immobile

Situazione degli atti informatizzati al 10/04/2015

Dati della richiesta	Comune di PONTECAGNANO FAIANO (Codice: G834)
	Provincia di SALERNO
Catasto Terreni	Foglio: 10 Particella: 890

Immobile

N.	DATI IDENTIFICATIVI			DATI CLASSAMENTO					DATI DERIVANTI DA	
	Foglio	Particella	Sub	Porz	Qualità Classe	Superficie(m ²)	Deduz	Reddito		
						ha are ca			Dominicale	Agrario
1	10	890		-	SEMIN IRRIG 4	09 81		Euro 4,05 L. 7.848	Euro 5,83 L. 11.282	FRAZIONAMENTO del 12/05/1997 n. 2945.3/1997 in atti dal 12/05/1997
Notifica				Partita			7147			
Annotazioni				sr						

INTESTATI

N.	DATI ANAGRAFICI	CODICE FISCALE	DIRITTI E ONERI REALI
1	ADINOLFI Pasquale nato a CAVA DE` TIRRENI il 28/10/1930	DNLPQL30R28C361D*	Livellario per 1/2
2	COMUNE DI BATTIPAGLIA		(4) Diritto del concedente
3	MANNI Ulderica nata a TERRACINA il 12/06/1936	MNNLRC36H52L120W*	Livellario per 1/2

Unità immobiliari n. 1

Tributi erariali: Euro 0,90

Visura telematica

Visura per immobile

Situazione degli atti informatizzati al 24/03/2015

Dati della richiesta	Comune di PONTECAGNANO FAIANO (Codice: G834)
	Provincia di SALERNO
Catasto Terreni	Foglio: 10 Particella: 1323

Immobile

N.	DATI IDENTIFICATIVI			DATI CLASSAMENTO					DATI DERIVANTI DA	
	Foglio	Particella	Sub	Porz	Qualità Classe	Superficie(m²)	Deduz	Reddito		
						ha are ca		Dominicale		Agrario
1	10	1323		-	SEMIN IRRIG 2	54 84		Euro 83,55	Euro 56,64	Tabella di variazione del 27/05/2009 n. 253939.1/2009 in atti dal 27/05/2009 (protocollo n. SA0253939)

Notifica		Partita	
Annotazioni	part.la generata da tipo di fraz.valido ai soli fini comma 10 art. 30 d.p.r. 380/2001		

INTESTATI

N.	DATI ANAGRAFICI	CODICE FISCALE	DIRITTI E ONERI REALI
1	MELLONE Maria Rosaria nata a MONTECORVINO ROVELLA il 25/01/1947	MLLMRS47A65F481Z*	(1) Proprieta` per 500/1000 in regime di comunione dei beni
2	VIOLA Mario nato a MONTECORVINO ROVELLA il 20/05/1944	VLIMRA44E20F481D*	(1) Proprieta` per 500/1000 in regime di comunione dei beni
DATI DERIVANTI DA		VOLTURA D'UFFICIO del 04/03/2010 Voltura n. 16504.1/2010 in atti dal 11/06/2010 (protocollo n. SA0291991) Repertorio n.: 153476 Rogante: BARELA GUGLIELMO Sede: PONTECAGNANO FAIANO Registrazione: Sede: DIVISIONE TR.8659/2010	

Unità immobiliari n. 1

Tributi erariali: Euro 0,90

Visura telematica

Visura per immobile

Situazione degli atti informatizzati al 24/03/2015

Dati della richiesta	Comune di PONTECAGNANO FAIANO (Codice: G834)
	Provincia di SALERNO
Catasto Terreni	Foglio: 10 Particella: 17

Immobile

N.	DATI IDENTIFICATIVI			DATI CLASSAMENTO						DATI DERIVANTI DA	
	Foglio	Particella	Sub	Porz	Qualità Classe	Superficie(m²)		Deduz	Reddito		
						ha	are ca		Dominicale		Agrario
1	10	17		-	SEMIN IRRIG 3	17	50		Euro 12,65	Euro 14,91	Tabella di variazione del 13/03/2007 n. 59321.1/2007 in atti dal 13/03/2007 (protocollo n. SA0189499) TRASMISSIONE DATI AI SENSI DEL DECRETO 262 DEL 3 OTTOBRE 2006
Notifica				Partita							
Annotazioni				variazione colturale ex d.l. n. 262/06 - qualità dichiarata o parificata a coltura presente nel quadro tariffario							

INTESTATO

N.	DATI ANAGRAFICI	CODICE FISCALE	DIRITTI E ONERI REALI
1	VIOLA Mario nato a MONTECORVINO ROVELLA il 20/05/1944	VLIMRA44E20F481D*	(1) Proprieta` per 100/100 bene personale
DATI DERIVANTI DA		ISTRUMENTO (ATTO PUBBLICO) del 29/11/1993 Voltura n. 34251.1/2008 in atti dal 01/10/2008 (protocollo n. SA0439852) Repertorio n.: 42 Rogante: MENNA ORNELLA Sede: MONTECORVINO ROVELLA Registrazione: AP Sede: SALERNO n: 7845 del 16/12/1993 ATTO DI AFFRANCAZIONE	

Unità immobiliari n. 1

Tributi erariali: Euro 0,90

Visura telematica

Visura per immobile

Situazione degli atti informatizzati al 24/03/2015

Dati della richiesta	Comune di PONTECAGNANO FAIANO (Codice: G834)
	Provincia di SALERNO
Catasto Terreni	Foglio: 10 Particella: 437

Immobile

N.	DATI IDENTIFICATIVI			DATI CLASSAMENTO					DATI DERIVANTI DA	
	Foglio	Particella	Sub	Porz	Qualità Classe	Superficie(m²) ha are ca	Deduz	Reddito		
1	10	437		-	SEMIN IRRIG 2	81 98		Euro 124,90 L. 241.841	Euro 84,68 L. 163.960	FRAZIONAMENTO del 31/08/1973 n. 883 in atti dal 14/03/1983
Notifica					Partita					

INTESTATO

N.	DATI ANAGRAFICI	CODICE FISCALE	DIRITTI E ONERI REALI
1	VIOLA Mario nato a MONTECORVINO ROVELLA il 20/05/1944	VLIMRA44E20F481D*	(1) Proprieta` per 100/100 bene personale
DATI DERIVANTI DA		ISTRUMENTO (ATTO PUBBLICO) del 29/11/1993 Voltura n. 34251.1/2008 in atti dal 01/10/2008 (protocollo n. SA0439852) Repertorio n.: 42 Rogante: MENNA ORNELLA Sede: MONTECORVINO ROVELLA Registrazione: AP Sede: SALERNO n: 7845 del 16/12/1993 ATTO DI AFFRANCAZIONE	

Unità immobiliari n. 1

Tributi erariali: Euro 0,90

Visura telematica

Visura per immobile

Situazione degli atti informatizzati al 24/03/2015

Dati della richiesta	Comune di PONTECAGNANO FAIANO (Codice: G834)
	Provincia di SALERNO
Catasto Terreni	Foglio: 10 Particella: 1325

Immobile

N.	DATI IDENTIFICATIVI			DATI CLASSAMENTO					DATI DERIVANTI DA	
	Foglio	Particella	Sub	Porz	Qualità Classe	Superficie(m²)	Deduz	Reddito		
						ha are ca		Dominicale		Agrario
1	10	1325		-	SEMIN IRRIG 2	55 82		Euro 85,04	Euro 57,66	Tabella di variazione del 27/05/2009 n. 253939.1/2009 in atti dal 27/05/2009 (protocollo n. SA0253939)

Notifica		Partita	
Annotazioni	part.la generata da tipo di fraz.valido ai soli fini comma 10 art. 30 d.p.r. 380/2001		

INTESTATI

N.	DATI ANAGRAFICI	CODICE FISCALE	DIRITTI E ONERI REALI
1	FAINO Luisa nata a MONTECORVINO ROVELLA il 10/10/1953	FNALSU53R50F481S*	(1) Proprieta` per 500/1000 in regime di comunione dei beni
2	VIOLA Ugo nato a MONTECORVINO ROVELLA il 03/01/1951	VLIGUO51A03F481Q*	(1) Proprieta` per 500/1000 in regime di comunione dei beni
DATI DERIVANTI DA		VOLTURA D'UFFICIO del 04/03/2010 Voltura n. 16506.1/2010 in atti dal 11/06/2010 (protocollo n. SA0292014) Repertorio n.: 153476 Rogante: BARELA GUGLIELMO Sede: PONTECAGNANO FAIANO Registrazione: Sede: DIVISIONE TR.8659/2010	

Unità immobiliari n. 1

Tributi erariali: Euro 0,90

Visura telematica

Visura per immobile

Situazione degli atti informatizzati al 24/03/2015

Dati della richiesta	Comune di PONTECAGNANO FAIANO (Codice: G834)
	Provincia di SALERNO
Catasto Terreni	Foglio: 10 Particella: 1072

Immobile

N.	DATI IDENTIFICATIVI			DATI CLASSAMENTO					DATI DERIVANTI DA	
	Foglio	Particella	Sub	Porz	Qualità Classe	Superficie(m²) ha are ca	Deduz	Reddito		
								Dominicale	Agrario	
1	10	1072		-	SEMIN IRRIG 2	38 50		Euro 58,66 L. 113.575	Euro 39,77 L. 77.000	FRAZIONAMENTO del 17/11/2000 n. 7894.1/2000 in atti dal 17/11/2000 (protocollo n. 800123)
Notifica						Partita				

INTESTATO

N.	DATI ANAGRAFICI	CODICE FISCALE	DIRITTI E ONERI REALI
1	FAINO Luisa nata a MONTECORVINO ROVELLA il 10/10/1953	FNALSU53R50F481S*	(1) Proprieta` per 1/1
DATI DERIVANTI DA		ISTRUMENTO (ATTO PUBBLICO) del 23/06/1994 Voltura n. 22965.1/2010 in atti dal 12/08/2010 (protocollo n. SA0396127) Repertorio n.: 35538 Rogante: MALINCONICO Sede: BATTIPAGLIA Registrazione: PU Sede: SALERNO n: 1838 del 12/07/1994 ATTO DI DONAZIONE	

Unità immobiliari n. 1

Tributi erariali: Euro 0,90

Visura telematica

Visura per immobile

Situazione degli atti informatizzati al 24/03/2015

Dati della richiesta	Comune di PONTECAGNANO FAIANO (Codice: G834)
	Provincia di SALERNO
Catasto Terreni	Foglio: 10 Particella: 1070

Immobile

N.	DATI IDENTIFICATIVI			DATI CLASSAMENTO					DATI DERIVANTI DA	
	Foglio	Particella	Sub	Porz	Qualità Classe	Superficie(m²) ha are ca	Deduz	Reddito		
								Dominicale	Agrario	
1	10	1070		-	SEMIN IRRIG 2	49 48		Euro 75,39 L. 145.966	Euro 51,11 L. 98.960	FRAZIONAMENTO del 17/11/2000 n. 7894.1/2000 in atti dal 17/11/2000 (protocollo n. 800123)
Notifica						Partita				

INTESTATO

N.	DATI ANAGRAFICI	CODICE FISCALE	DIRITTI E ONERI REALI
1	FAINO Giuseppe nato a MONTECORVINO ROVELLA il 01/09/1956	FNAGPP56P01F481R*	(1) Proprieta` per 1/1
DATI DERIVANTI DA		ISTRUMENTO (ATTO PUBBLICO) del 23/06/1994 Voltura n. 22965.2/2010 in atti dal 12/08/2010 (protocollo n. SA0396127) Repertorio n.: 35538 Rogante: MALINCONICO Sede: BATTIPAGLIA Registrazione: PU Sede: SALERNO n: 1838 del 12/07/1994 ATTO DI DONAZIONE	

Unità immobiliari n. 1

Tributi erariali: Euro 0,90

Visura telematica

Visura per immobile

Situazione degli atti informatizzati al 24/03/2015

Dati della richiesta	Comune di PONTECAGNANO FAIANO (Codice: G834)
	Provincia di SALERNO
Catasto Terreni	Foglio: 10 Particella: 1074

Immobile

N.	DATI IDENTIFICATIVI			DATI CLASSAMENTO					DATI DERIVANTI DA	
	Foglio	Particella	Sub	Porz	Qualità Classe	Superficie(m ²)	Deduz	Reddito		
						ha are ca			Dominicale	Agrario
1	10	1074		-	PASC CESPUG 1	00 54		Euro 0,17 L. 324	Euro 0,08 L. 162	FRAZIONAMENTO del 17/11/2000 n. 7894.1/2000 in atti dal 17/11/2000 (protocollo n. 800123)
Notifica					Partita					

INTESTATO

N.	DATI ANAGRAFICI	CODICE FISCALE	DIRITTI E ONERI REALI
1	COMUNE DI MONTECORVINO ROVELLA		(1) Proprieta` per 1000/1000
DATI DERIVANTI DA		del 17/11/2000 Frazionamento n. 7894.1/2000 in atti dal 17/11/2000 (protocollo n. 800123)	

Unità immobiliari n. 1

Tributi erariali: Euro 0,90

Visura telematica

Visura per immobile

Situazione degli atti informatizzati al 24/03/2015

Dati della richiesta	Comune di PONTECAGNANO FAIANO (Codice: G834)
	Provincia di SALERNO
Catasto Terreni	Foglio: 10 Particella: 1075

Immobile

N.	DATI IDENTIFICATIVI			DATI CLASSAMENTO					DATI DERIVANTI DA	
	Foglio	Particella	Sub	Porz	Qualità Classe	Superficie(m ²)	Deduz	Reddito		
						ha are ca		Dominicale		Agrario
1	10	1075		-	PASC CESPUG 1	00 30		Euro 0,09 L. 180	Euro 0,05 L. 90	FRAZIONAMENTO del 17/11/2000 n. 7894.1/2000 in atti dal 17/11/2000 (protocollo n. 800123)
Notifica					Partita					

INTESTATO

N.	DATI ANAGRAFICI	CODICE FISCALE	DIRITTI E ONERI REALI
1	COMUNE DI MONTECORVINO ROVELLA		(1) Proprieta` per 1000/1000
DATI DERIVANTI DA		del 17/11/2000 Frazionamento n. 7894.1/2000 in atti dal 17/11/2000 (protocollo n. 800123)	

Unità immobiliari n. 1

Tributi erariali: Euro 0,90

Visura telematica

Visura per immobile

Situazione degli atti informatizzati al 24/03/2015

Dati della richiesta	Comune di PONTECAGNANO FAIANO (Codice: G834)
	Provincia di SALERNO
Catasto Terreni	Foglio: 10 Particella: 1068

Immobile

N.	DATI IDENTIFICATIVI			DATI CLASSAMENTO					DATI DERIVANTI DA	
	Foglio	Particella	Sub	Porz	Qualità Classe	Superficie(m²)	Deduz	Reddito		
						ha are ca		Dominicale		Agrario
1	10	1068		-	SEMIN IRRIG 2	91 93		Euro 140,06 L. 271.194	Euro 94,96 L. 183.860	FRAZIONAMENTO del 17/11/2000 n. 7894.1/2000 in atti dal 17/11/2000 (protocollo n. 800123)
Notifica					Partita					

INTESTATI

N.	DATI ANAGRAFICI	CODICE FISCALE	DIRITTI E ONERI REALI
1	FERRARA Vincenzo nato a BATTIPAGLIA il 21/08/1928	FRRVCN28M21A717P*	(1) Proprieta` per 1/10
2	FERRARA Vito nato a MONTECORVINO ROVELLA il 13/06/1942	FRRVTI42H13F481J*	(1) Proprieta` per 1/10
3	PALMENTIERI Rosa Anna nata a BATTIPAGLIA il 05/03/1962	PLMRNN62C45A717A*	(1) Proprieta` per 8/10 bene personale
DATI DERIVANTI DA		ISTRUMENTO (ATTO PUBBLICO) del 27/11/2014 Nota presentata con Modello Unico n. 35335.1/2014 in atti dal 23/12/2014 Repertorio n.: 246345 Rogante: PALERMITI CONCETTA Sede: SANTA MARIA CAPUA VETERE Registrazione: Sede: CESSIONE DI DIRITTI REALI A TITOLO ONEROSO	

Unità immobiliari n. 1

Tributi erariali: Euro 0,90

Visura telematica

Visura per immobile

Situazione degli atti informatizzati al 24/03/2015

Dati della richiesta	Comune di PONTECAGNANO FAIANO (Codice: G834)
	Provincia di SALERNO
Catasto Terreni	Foglio: 10 Particella: 1066

Immobile

N.	DATI IDENTIFICATIVI			DATI CLASSAMENTO						DATI DERIVANTI DA
	Foglio	Particella	Sub	Porz	Qualità Classe	Superficie(m²) ha are ca	Deduz	Reddito		
								Dominicale	Agrario	
1	10	1066		-	SEMIN IRRIG 2	98 91		Euro 150,69 L. 291.785	Euro 102,17 L. 197.820	FRAZIONAMENTO del 17/11/2000 n. 7894.1/2000 in atti dal 17/11/2000 (protocollo n. 800123)
Notifica						Partita				

INTESTATO

N.	DATI ANAGRAFICI	CODICE FISCALE	DIRITTI E ONERI REALI
1	LANARO Orazio nato a GIFFONI VALLE PIANA il 02/07/1925	LNRRZO25L02E027S*	(1) Proprietà per 1/1
DATI DERIVANTI DA		VOLTURA D'UFFICIO del 29/05/1998 n. 22014.1/2008 in atti dal 19/06/2008 (protocollo n. SA0281693) Registrazione: Sede: ATTO DI AFFRANCAZIONE	

Unità immobiliari n. 1

Tributi erariali: Euro 0,90

Visura telematica

Visura per immobile

Situazione degli atti informatizzati al 10/04/2015

Dati della richiesta	Comune di PONTECAGNANO FAIANO (Codice: G834)
	Provincia di SALERNO
Catasto Terreni	Foglio: 12 Particella: 915

Immobile

N.	DATI IDENTIFICATIVI			DATI CLASSAMENTO					DATI DERIVANTI DA	
	Foglio	Particella	Sub	Porz	Qualità Classe	Superficie(m ²)	Deduz	Reddito		
						ha are ca		Dominicale		Agrario
1	12	915		-	SEMIN IRRIG 3	93 92		Euro 67,91 L. 131.488	Euro 80,03 L. 154.968	FRAZIONAMENTO del 17/09/2001 n. 6516.1/2001 in atti dal 17/09/2001 (protocollo n. 285795)
Notifica					Partita					

INTESTATI

N.	DATI ANAGRAFICI	CODICE FISCALE	DIRITTI E ONERI REALI
1	ALTAMURA Ciro nato a GIFFONI VALLE PIANA il 30/08/1946	LTMCRI46M30E027Q*	DA VERIFICARE
2	ALTAMURA Ciro nato a GIFFONI VALLE PIANA il 30/08/1946	LTMCRI46M30E027Q*	(1) Proprieta` per 250/1000 in regime di comunione dei beni
3	ALTAMURA Giuseppe nato a GIFFONI VALLE PIANA il 28/01/1949	LTMGPP49A28E027Z*	DA VERIFICARE
4	ALTAMURA Giuseppe nato a GIFFONI VALLE PIANA il 28/01/1949	LTMGPP49A28E027Z*	(1) Proprieta` per 1/4 in regime di comunione dei beni con RONCA ASSUNTA
5	RONCA Assunta nata a SALERNO il 15/08/1952	RNCSNT52M55H703J*	(1) Proprieta` per 1/4 in regime di comunione dei beni con ALTAMURA GIUSEPPE
DATI DERIVANTI DA		ISTRUMENTO (ATTO PUBBLICO) del 17/10/2002 Trascrizione n. 28937.1/2002 in atti dal 14/04/2003 (protocollo n. 201144) Repertorio n.: 41778 Rogante: ROTONDANO ROSALIA Sede: SALERNO Registrazione: Sede: CESSIONE DI DIRITTI REALI A TITOLO ONEROSO (Intestazione e passaggi da esaminare)	

Unità immobiliari n. 1

Tributi erariali: Euro 0,90

Visura telematica

Visura per immobile

Situazione degli atti informatizzati al 10/04/2015

Dati della richiesta	Comune di PONTECAGNANO FAIANO (Codice: G834)
	Provincia di SALERNO
Catasto Terreni	Foglio: 12 Particella: 917

Immobile

N.	DATI IDENTIFICATIVI			DATI CLASSAMENTO						DATI DERIVANTI DA		
	Foglio	Particella	Sub	Porz	Qualità Classe		Superficie(m ²)		Deduz		Reddito	
							ha	are ca			Dominicale	Agrario
1	12	917		AA	SEMIN IRRIG	3	24	20		Euro 17,50	Euro 20,62	Variazione del 15/05/2013 n. 20703.1/2013 in atti dal 10/12/2013 (protocollo n. SA0424447) TRASMISSIONE DATI AGEA AI SENSI DEL DL 3.10.2006 N.262
				AB	ORTO IRRIG	U	62	00		Euro 368,23	Euro 100,86	

Notifica		Partita	
Annotazioni	di stadio: VARIAZIONE COLTURALE ESEGUITA AI SENSI DEL DL 3.10.2006 N. 262, CONVERTITO CON MODIFICAZIONI NELLA LEGGE 24.11.2006 N. 286 E SUCCESSIVE MODIFICAZIONI (ANNO 2013) PORZIONE AB: CLASSAMENTO PER PARIFICAZIONE CON LA QUALITA` 49 - AGRUMETO , CLASSE 01		

INTESTATO

N.	DATI ANAGRAFICI	CODICE FISCALE	DIRITTI E ONERI REALI
1	MADDALO Raffaele nato a GIFFONI VALLE PIANA il 29/10/1964	MDDRFL64R29E027N*	(1) Proprieta` per 1000/1000
DATI DERIVANTI DA		RETTIFICA DI INTESTAZIONE ALL'ATTUALITA' del 20/11/2008 n. 8912.1/2009 in atti dal 20/04/2009 (protocollo n. SA0188340) Sede: SALERNO Registrazione: AG Sede: SALERNO n: 7523 del 04/03/2009 VERBALE DI SEPARAZIONE CON ASSEGNAZIONE	

Unità immobiliari n. 1

Tributi erariali: Euro 0,90

Visura telematica

Visura per immobile

Situazione degli atti informatizzati al 13/04/2015

Dati della richiesta	Comune di PONTECAGNANO FAIANO (Codice: G834)
	Provincia di SALERNO
Catasto Terreni	Foglio: 12 Particella: 924

Area di enti urbani e promiscui

N.	DATI IDENTIFICATIVI			DATI CLASSAMENTO						DATI DERIVANTI DA		
	Foglio	Particella	Sub	Porz	Qualità Classe	Superficie(m²)		Deduz	Reddito			
						ha	are ca		Dominicale		Agrario	
1	12	924		-	ENTE URBANO	11	35					Tipo mappale del 23/01/2002 n. 487.1/2002 in atti dal 23/01/2002 (protocollo n. 20772)
Notifica						Partita	1					
Annotazioni				sr								

Unità immobiliari n. 1

Tributi erariali: Euro 0,90

Visura telematica

Visura per immobile

Situazione degli atti informatizzati al 13/04/2015

Dati della richiesta	Comune di PONTECAGNANO FAIANO (Codice: G834)
	Provincia di SALERNO
Catasto Fabbricati	Foglio: 12 Particella: 924 Sub.: 5

Unità immobiliare

N.	DATI IDENTIFICATIVI				DATI DI CLASSAMENTO							DATI DERIVANTI DA	
	Sezione Urbana	Foglio	Particella	Sub	Zona Cens.	Micro Zona	Categoria	Classe	Consistenza		Rendita		
1		12	924	5			A/3	2	8,5 vani		Euro 943,82	VARIAZIONE NEL CLASSAMENTO del 21/01/2014 n. 4998.1/2014 in atti dal 21/01/2014 (protocollo n. SA0019848) VARIAZIONE DI CLASSAMENTO	
Indirizzo		VIA LAGO CAREZZA n. 14 piano: T-1;											
		effettuata con prot. n. SA0034120/2014 del 04/02/14											
Notifica							Partita		-		Mod.58		-
Annotazioni		di stadio: classamento e rendita rettificati (d.m. 701/94)											

INTESTATO

N.	DATI ANAGRAFICI	CODICE FISCALE	DIRITTI E ONERI REALI
1	CARRAFIELLO Sergio nato a SALERNO il 06/07/1972	CRRSRG72L06H703B*	(1) Proprieta` per 1/1 in regime di separazione dei beni
DATI DERIVANTI DA		ISTRUMENTO (ATTO PUBBLICO) del 03/05/2013 Nota presentata con Modello Unico n. 13727.1/2013 in atti dal 09/05/2013 Repertorio n.: 6699 Rogante: RAGONESE FRANCESCO Sede: PONTECAGNANO FAIANO Registrazione: DONAZIONE ACCETTATA	

Unità immobiliari n. 1

Tributi erariali: Euro 0,90

Visura telematica

Visura per immobile

Situazione degli atti informatizzati al 13/04/2015

Dati della richiesta	Comune di PONTECAGNANO FAIANO (Codice: G834)
	Provincia di SALERNO
Catasto Fabbricati	Foglio: 12 Particella: 924 Sub.: 1

Bene comune non censibile

N.	DATI IDENTIFICATIVI				DATI DI CLASSAMENTO							DATI DERIVANTI DA
	Sezione Urbana	Foglio	Particella	Sub	Zona Cens.	Micro Zona	Categoria	Classe	Consistenza		Rendita	
1		12	924	1								COSTITUZIONE del 11/02/2002 n. 531.1/2002 in atti dal 11/02/2002 (protocollo n. 50950) COSTITUZIONE

Indirizzo	VIA LAGO CAREZZA n. 14 piano: T;
------------------	----------------------------------

Unità immobiliari n. 1

Tributi erariali: Euro 0,90

Visura telematica

Visura per soggetto limitata ad un comune

Situazione degli atti informatizzati al 13/04/2015

Dati della richiesta	CARRAFIELLO GERARDO
Soggetto individuato	Terreni siti nel comune di PONTECAGNANO FAIANO (Codice: G834) Provincia di SALERNO CARRAFIELLO GERARDO nato a MONTECORVINO ROVELLA il 15/04/1942 C.F.: CRRGRD42D15F481X

1. Immobili siti nel Comune di PONTECAGNANO FAIANO(Codice G834) - Catasto dei Terreni

N.	DATI IDENTIFICATIVI			DATI DI CLASSAMENTO							ALTRE INFORMAZIONI		
	Foglio	Particella	Sub	Porz	Qualità Classe		Superficie(m²)		Deduz.	Reddito		Dati derivanti da	Dati ulteriori
							ha are ca			Dominicale	Agrario		
1	12	349		-	SEMIN IRRIG	3	00	66		Euro 0,48 L. 924	Euro 0,56 L. 1.089	FRAZIONAMENTO del 01/07/1977 n. 11481 in atti dal 03/12/1981	
2	12	350		-	SEMIN IRRIG	3	00	76		Euro 0,55 L. 1.064	Euro 0,65 L. 1.254	FRAZIONAMENTO del 01/07/1977 n. 11481 in atti dal 03/12/1981	

Totale: Superficie 01.42 Redditi: Dominicale Euro 1,03 Agrario Euro 1,21

Intestazione degli immobili indicati al n. 1

N.	DATI ANAGRAFICI	CODICE FISCALE	DIRITTI E ONERI REALI
1	CARRAFIELLO Gerardo nato a MONTECORVINO ROVELLA il 15/04/1942	CRRGRD42D15F481X*	(1) Proprieta` per 1000/1000
DATI DERIVANTI DA		ISTRUMENTO (ATTO PUBBLICO) del 01/07/1977 Voltura n. 11581 in atti dal 03/12/1981 Repertorio n.: 124212 Rogante: DI FLURI G Sede: SALERNO Registrazione: UR Sede: SALERNO n: 6534 del 18/07/1977	

Visura per soggetto limitata ad un comune

Situazione degli atti informatizzati al 13/04/2015

2. Immobili siti nel Comune di PONTECAGNANO FAIANO(Codice G834) - Catasto dei Terreni

N.	DATI IDENTIFICATIVI			DATI DI CLASSAMENTO						ALTRE INFORMAZIONI		
	Foglio	Particella	Sub	Porz	Qualità Classe	Superficie(m²)		Deduz.	Reddito		Dati derivanti da	Dati ulteriori
						ha are ca			Dominicale	Agrario		
1	12	923		-	SEMIN IRRIG	3	51	35		Euro 37,13	Euro 43,76	Tipo mappale del 23/01/2002 n. 487.1/2002 in atti dal 23/01/2002 (protocollo n. 20772)

Intestazione degli immobili indicati al n. 2

N.	DATI ANAGRAFICI	CODICE FISCALE	DIRITTI E ONERI REALI
1	CARRAFIELLO Gerardo nato a MONTECORVINO ROVELLA il 15/04/1942	CRRGRD42D15F481X*	(1) Proprietà per 1000/1000
DATI DERIVANTI DA		del 23/01/2002 n. 487.1/2002 in atti dal 23/01/2002 (protocollo n. 20772)	

Totale Generale: Superficie 52,77 Redditi: Dominicale Euro 38,16 Agrario Euro 44,97

Unità immobiliari n. 3

Tributi erariali: Euro 0,90

Visura telematica

Visura per immobile

Situazione degli atti informatizzati al 13/04/2015

Dati della richiesta	Comune di PONTECAGNANO FAIANO (Codice: G834)
	Provincia di SALERNO
Catasto Fabbricati	Foglio: 12 Particella: 924 Sub.: 5

Unità immobiliare

N.	DATI IDENTIFICATIVI				DATI DI CLASSAMENTO							DATI DERIVANTI DA	
	Sezione Urbana	Foglio	Particella	Sub	Zona Cens.	Micro Zona	Categoria	Classe	Consistenza		Rendita		
1		12	924	5			A/3	2	8,5 vani		Euro 943,82	VARIAZIONE NEL CLASSAMENTO del 21/01/2014 n. 4998.1/2014 in atti dal 21/01/2014 (protocollo n. SA0019848) VARIAZIONE DI CLASSAMENTO	
Indirizzo		VIA LAGO CAREZZA n. 14 piano: T-1;											
		effettuata con prot. n. SA0034120/2014 del 04/02/14											
Notifica							Partita	-			Mod.58	-	
Annotazioni		di stadio: classamento e rendita rettificati (d.m. 701/94)											

INTESTATO

N.	DATI ANAGRAFICI	CODICE FISCALE	DIRITTI E ONERI REALI
1	CARRAFIELLO Sergio nato a SALERNO il 06/07/1972	CRRSRG72L06H703B*	(1) Proprieta` per 1/1 in regime di separazione dei beni
DATI DERIVANTI DA		ISTRUMENTO (ATTO PUBBLICO) del 03/05/2013 Nota presentata con Modello Unico n. 13727.1/2013 in atti dal 09/05/2013 Repertorio n.: 6699 Rogante: RAGONESE FRANCESCO Sede: PONTECAGNANO FAIANO Registrazione: DONAZIONE ACCETTATA	

Unità immobiliari n. 1

Tributi erariali: Euro 0,90

Visura telematica

Visura per immobile

Situazione degli atti informatizzati al 13/04/2015

Dati della richiesta	Comune di PONTECAGNANO FAIANO (Codice: G834)
	Provincia di SALERNO
Catasto Terreni	Foglio: 12 Particella: 455

Area di enti urbani e promiscui

N.	DATI IDENTIFICATIVI			DATI CLASSAMENTO					DATI DERIVANTI DA	
	Foglio	Particella	Sub	Porz	Qualità Classe	Superficie(m ²)	Deduz	Reddito		
						ha are ca			Dominicale	Agrario
1	12	455		-	ENTE URBANO	12 20				TIPO MAPPALE del 10/12/1987 n. 6608.1/1987 in atti dal 24/03/2003 (protocollo n. 167897) T. M. 6608/87
Notifica						Partita	1			
Annotazioni	var. la qualita t.m. 6608/87									

Unità immobiliari n. 1

Tributi erariali: Euro 0,90

Visura telematica

Visura per immobile

Situazione degli atti informatizzati al 13/04/2015

Dati della richiesta	Comune di PONTECAGNANO FAIANO (Codice: G834)
	Provincia di SALERNO
Catasto Fabbricati	Foglio: 12 Particella: 455

Unità immobiliare

N.	DATI IDENTIFICATIVI				DATI DI CLASSAMENTO							DATI DERIVANTI DA
	Sezione Urbana	Foglio	Particella	Sub	Zona Cens.	Micro Zona	Categoria	Classe	Consistenza		Rendita	
1		12	455				C/2	7	207 m²		Euro 662,82 L. 1.283.400	VARIAZIONE del 26/04/1991 n. 33.1/1991 in atti dal 19/01/1999 AMPLIAMENTO
Indirizzo		VIA LAGO CAREZZA piano: T-1S;										
Notifica		421/1999				Partita		-		Mod.58		-

INTESTATI

N.	DATI ANAGRAFICI	CODICE FISCALE	DIRITTI E ONERI REALI
1	DI FLORIO Bonaventura nato a VIETRI SUL MARE il 08/10/1942	DFLBVN42R08L860L*	(1) Proprieta` per 6/9
2	DI FLORIO Gaspare nato a SALERNO il 09/08/1975	DFLGPR75M09H703E*	(1) Proprieta` per 1/9
3	DI FLORIO Gianluca nato a SALERNO il 15/09/1979	DFLGLC79P15H703Y*	(1) Proprieta` per 1/9
4	DI FLORIO Vincenzo nato a SALERNO il 16/09/1977	DFLVCN77P16H703Z*	(1) Proprieta` per 1/9
DATI DERIVANTI DA		DENUNZIA (NEI PASSAGGI PER CAUSA DI MORTE) del 01/03/1994 n. 11703.1/1994 in atti dal 30/04/2001 (protocollo n. 158538) Registrazione: UR Sede: SALERNO Volume: 936 n: 68 del 26/07/1994 SUCCESSIONE	

Unità immobiliari n. 1

Tributi erariali: Euro 0,90

Visura telematica

Visura per immobile

Situazione degli atti informatizzati al 28/12/2015

Dati della richiesta	Comune di PONTECAGNANO FAIANO (Codice: G834)
	Provincia di SALERNO
Catasto Terreni	Foglio: 12 Particella: 1076

Immobile

N.	DATI IDENTIFICATIVI			DATI CLASSAMENTO				DATI DERIVANTI DA		
	Foglio	Particella	Sub	Porz	Qualità Classe	Superficie(m²)	Deduz	Reddito		
						ha are ca		Dominicale	Agrario	
1	12	1076		-	FABB RURALE	02 50				Tabella di variazione del 05/08/2009 n. 5564.1/2009 in atti dal 05/08/2009 (protocollo n. SA0378733) MOD.26 N.9057/88
Notifica				Partita						
Annotazioni				di immobile: deriva dal n.205						

INTESTATI

N.	DATI ANAGRAFICI	CODICE FISCALE	DIRITTI E ONERI REALI
1	BRUNO Amato nato a PONTECAGNANO FAIANO il 16/08/1957	BRNMTA57M16G834Y*	(1) Proprieta` per 1/45
2	BRUNO Antonietta nata a PONTECAGNANO FAIANO il 21/04/1955	BRNNNT55D61G834B*	(1) Proprieta` per 1/45
3	BRUNO Antonio nato a PONTECAGNANO FAIANO il 07/01/1967	BRNNTN67A07G834Y*	(1) Proprieta` per 1/45
4	BRUNO Antonio nato a PONTECAGNANO FAIANO il 06/11/1935	BRNNTN35S06G834X*	(1) Proprieta` per 9/45
5	BRUNO Cosimo nato a PONTECAGNANO FAIANO il 12/09/1948	BRNCMS48P12G834W*	(1) Proprieta` per 9/45
6	BRUNO Nicola nato a PONTECAGNANO FAIANO il 30/01/1938	BRNNCL38A30G834T*	(1) Proprieta` per 9/45
7	BRUNO Vincenzo nato a PONTECAGNANO FAIANO il 21/03/1942	BRNVCN42C21G834B*	(1) Proprieta` per 9/45
8	BRUNO Vito nato a PONTECAGNANO FAIANO il 19/06/1927	BRNVTI27H19G834M*	(1) Proprieta` per 6/45
DATI DERIVANTI DA		DENUNZIA (NEI PASSAGGI PER CAUSA DI MORTE) del 27/08/2005 n. 27812.1/2012 in atti dal 28/09/2012 (protocollo n. SA0480297) Registrazione: UU Sede: SALERNO Volume: 9990 n: 1805 del 31/08/2012 SUCCESSIONE DI MORTE	

Unità immobiliari n. 1

Tributi erariali: Euro 0,90

Visura telematica

* Codice Fiscale Validato in Anagrafe Tributaria

Visura per immobile

Situazione degli atti informatizzati al 28/12/2015

Dati della richiesta	Comune di PONTECAGNANO FAIANO (Codice: G834)
	Provincia di SALERNO
Catasto Terreni	Foglio: 12 Particella: 1073

Immobile

N.	DATI IDENTIFICATIVI			DATI CLASSAMENTO					DATI DERIVANTI DA			
	Foglio	Particella	Sub	Porz	Qualità Classe	Superficie(m²)		Deduz	Reddito			
						ha	are ca		Dominicale	Agrario		
1	12	1073		-	FRUTTETO 2	1	74	67		Euro 365,35	Euro 275,14	Tabella di variazione del 05/08/2009 n. 5564.1/2009 in atti dal 05/08/2009 (protocollo n. SA0378733) MOD.26 N.9057/88
				Partita								
Notifica				di immobile: deriva dal n.205								
Annotazioni												

INTESTATI

N.	DATI ANAGRAFICI	CODICE FISCALE	DIRITTI E ONERI REALI
1	BRUNO Amato nato a PONTECAGNANO FAIANO il 16/08/1957	BRNMTA57M16G834Y*	(1) Proprieta` per 1/45
2	BRUNO Antonietta nata a PONTECAGNANO FAIANO il 21/04/1955	BRNNNT55D61G834B*	(1) Proprieta` per 1/45
3	BRUNO Antonio nato a PONTECAGNANO FAIANO il 07/01/1967	BRNNTN67A07G834Y*	(1) Proprieta` per 1/45
4	BRUNO Antonio nato a PONTECAGNANO FAIANO il 06/11/1935	BRNNTN35S06G834X*	(1) Proprieta` per 9/45
5	BRUNO Cosimo nato a PONTECAGNANO FAIANO il 12/09/1948	BRNCMS48P12G834W*	(1) Proprieta` per 9/45
6	BRUNO Nicola nato a PONTECAGNANO FAIANO il 30/01/1938	BRNNCL38A30G834T*	(1) Proprieta` per 9/45
7	BRUNO Vincenzo nato a PONTECAGNANO FAIANO il 21/03/1942	BRNVCN42C21G834B*	(1) Proprieta` per 9/45
8	BRUNO Vito nato a PONTECAGNANO FAIANO il 19/06/1927	BRNVTI27H19G834M*	(1) Proprieta` per 6/45
DATI DERIVANTI DA		DENUNZIA (NEI PASSAGGI PER CAUSA DI MORTE) del 27/08/2005 n. 27812.1/2012 in atti dal 28/09/2012 (protocollo n. SA0480297) Registrazione: UU Sede: SALERNO	
		Volume: 9990 n: 1805 del 31/08/2012 SUCCESSIONE DI MORTE	

Unità immobiliari n. 1

Tributi erariali: Euro 0,90

Visura telematica

* Codice Fiscale Validato in Anagrafe Tributaria

Visura per immobile

Situazione degli atti informatizzati al 28/12/2015

Dati della richiesta	Comune di PONTECAGNANO FAIANO (Codice: G834)
	Provincia di SALERNO
Catasto Terreni	Foglio: 12 Particella: 1075

Immobile

N.	DATI IDENTIFICATIVI			DATI CLASSAMENTO				DATI DERIVANTI DA		
	Foglio	Particella	Sub	Porz	Qualità Classe	Superficie(m²)	Deduz	Reddito		
						ha are ca		Dominicale	Agrario	
1	12	1075		-	FABB RURALE	00 90				Tabella di variazione del 05/08/2009 n. 5564.1/2009 in atti dal 05/08/2009 (protocollo n. SA0378733) MOD.26 N.9057/88
Notifica				Partita						
Annotazioni				di immobile: deriva dal n.205						

INTESTATI

N.	DATI ANAGRAFICI	CODICE FISCALE	DIRITTI E ONERI REALI
1	BRUNO Amato nato a PONTECAGNANO FAIANO il 16/08/1957	BRNMTA57M16G834Y*	(1) Proprieta` per 1/45
2	BRUNO Antonietta nata a PONTECAGNANO FAIANO il 21/04/1955	BRNNNT55D61G834B*	(1) Proprieta` per 1/45
3	BRUNO Antonio nato a PONTECAGNANO FAIANO il 07/01/1967	BRNNTN67A07G834Y*	(1) Proprieta` per 1/45
4	BRUNO Antonio nato a PONTECAGNANO FAIANO il 06/11/1935	BRNNTN35S06G834X*	(1) Proprieta` per 9/45
5	BRUNO Cosimo nato a PONTECAGNANO FAIANO il 12/09/1948	BRNCMS48P12G834W*	(1) Proprieta` per 9/45
6	BRUNO Nicola nato a PONTECAGNANO FAIANO il 30/01/1938	BRNNCL38A30G834T*	(1) Proprieta` per 9/45
7	BRUNO Vincenzo nato a PONTECAGNANO FAIANO il 21/03/1942	BRNVCN42C21G834B*	(1) Proprieta` per 9/45
8	BRUNO Vito nato a PONTECAGNANO FAIANO il 19/06/1927	BRNVTI27H19G834M*	(1) Proprieta` per 6/45
DATI DERIVANTI DA		DENUNZIA (NEI PASSAGGI PER CAUSA DI MORTE) del 27/08/2005 n. 27812.1/2012 in atti dal 28/09/2012 (protocollo n. SA0480297) Registrazione: UU Sede: SALERNO Volume: 9990 n: 1805 del 31/08/2012 SUCCESSIONE DI MORTE	

Unità immobiliari n. 1

Tributi erariali: Euro 0,90

Visura telematica

* Codice Fiscale Validato in Anagrafe Tributaria

Visura per immobile

Situazione degli atti informatizzati al 28/12/2015

Dati della richiesta	Comune di PONTECAGNANO FAIANO (Codice: G834)
	Provincia di SALERNO
Catasto Terreni	Foglio: 12 Particella: 1074

Immobile

N.	DATI IDENTIFICATIVI			DATI CLASSAMENTO				DATI DERIVANTI DA		
	Foglio	Particella	Sub	Porz	Qualità Classe	Superficie(m²)	Deduz	Reddito		
						ha are ca		Dominicale	Agrario	
1	12	1074		-	FABB RURALE	03 38				Tabella di variazione del 05/08/2009 n. 5564.1/2009 in atti dal 05/08/2009 (protocollo n. SA0378733) MOD.26 N.9057/88
Notifica				Partita						
Annotazioni				di immobile: deriva dal n.205						

INTESTATI

N.	DATI ANAGRAFICI	CODICE FISCALE	DIRITTI E ONERI REALI
1	BRUNO Amato nato a PONTECAGNANO FAIANO il 16/08/1957	BRNMTA57M16G834Y*	(1) Proprieta` per 1/45
2	BRUNO Antonietta nata a PONTECAGNANO FAIANO il 21/04/1955	BRNNNT55D61G834B*	(1) Proprieta` per 1/45
3	BRUNO Antonio nato a PONTECAGNANO FAIANO il 07/01/1967	BRNNTN67A07G834Y*	(1) Proprieta` per 1/45
4	BRUNO Antonio nato a PONTECAGNANO FAIANO il 06/11/1935	BRNNTN35S06G834X*	(1) Proprieta` per 9/45
5	BRUNO Cosimo nato a PONTECAGNANO FAIANO il 12/09/1948	BRNCMS48P12G834W*	(1) Proprieta` per 9/45
6	BRUNO Nicola nato a PONTECAGNANO FAIANO il 30/01/1938	BRNNCL38A30G834T*	(1) Proprieta` per 9/45
7	BRUNO Vincenzo nato a PONTECAGNANO FAIANO il 21/03/1942	BRNVCN42C21G834B*	(1) Proprieta` per 9/45
8	BRUNO Vito nato a PONTECAGNANO FAIANO il 19/06/1927	BRNVTI27H19G834M*	(1) Proprieta` per 6/45
DATI DERIVANTI DA		DENUNZIA (NEI PASSAGGI PER CAUSA DI MORTE) del 27/08/2005 n. 27812.1/2012 in atti dal 28/09/2012 (protocollo n. SA0480297) Registrazione: UU Sede: SALERNO Volume: 9990 n: 1805 del 31/08/2012 SUCCESSIONE DI MORTE	

Unità immobiliari n. 1

Tributi erariali: Euro 0,90

Visura telematica

* Codice Fiscale Validato in Anagrafe Tributaria

Visura per immobile

Situazione degli atti informatizzati al 28/12/2015

Dati della richiesta	Comune di PONTECAGNANO FAIANO (Codice: G834)
	Provincia di SALERNO
Catasto Terreni	Foglio: 12 Particella: 225

Immobile

N.	DATI IDENTIFICATIVI			DATI CLASSAMENTO						DATI DERIVANTI DA		
	Foglio	Particella	Sub	Porz	Qualità Classe	Superficie(m²)		Deduz	Reddito			
						ha	are ca		Dominicale		Agrario	
1	12	225		-	FRUTTETO 2	1	29	45		Euro 270,76	Euro 203,91	Tabella di variazione del 14/06/2001 n. 230880.1/2001 in atti dal 15/01/2002 (protocollo n. 15034) ISTANZA N. 230880/2001
Notifica				Partita								
Annotazioni				variazione codice v.q.-trattsi di pescheto(qualita' e classe equiparata)								

INTESTATI

N.	DATI ANAGRAFICI	CODICE FISCALE	DIRITTI E ONERI REALI
1	BRUNO Amato nato a PONTECAGNANO FAIANO il 16/08/1957	BRNMTA57M16G834Y*	(1) Proprieta` per 1/5
2	BRUNO Antonio		(1) Proprieta` per 1/5
3	BRUNO Cosimo		(1) Proprieta` per 1/5
4	BRUNO Nicola		(1) Proprieta` per 1/5
5	BRUNO Vincenzo		(1) Proprieta` per 1/5
DATI DERIVANTI DA		ISTRUMENTO (ATTO PUBBLICO) del 25/07/1979 Voltura n. 730180 in atti dal 18/06/1986 Repertorio n.: 21164 Rogante: GUGLIELMO BARELA Sede: PONTECAGNANO FAIANO Registrazione: UR Sede: SALERNO n: 9348 del 13/08/1979	

Unità immobiliari n. 1

Tributi erariali: Euro 0,90

Visura telematica

* Codice Fiscale Validato in Anagrafe Tributaria

Visura per immobile

Situazione degli atti informatizzati al 28/12/2015

Dati della richiesta	Comune di PONTECAGNANO FAIANO (Codice: G834)
	Provincia di SALERNO
Catasto Fabbricati	Foglio: 12 Particella: 645 Sub.: 7

Unità immobiliare

N.	DATI IDENTIFICATIVI				DATI DI CLASSAMENTO							DATI DERIVANTI DA
	Sezione Urbana	Foglio	Particella	Sub	Zona Cens.	Micro Zona	Categoria	Classe	Consistenza	Superficie Catastale	Rendita	
1		12	645	7			A/3	1	8 vani	Totale: 169 m² Totale escluse aree scoperte**: 162 m²	Euro 743,70	Variazione del 09/11/2015 - Inserimento in visura dei dati di superficie.
Indirizzo		VIA LAGO CAREZZA SNC piano: T-1-2;										
Annotazioni		Classamento e rendita validati (D.M. 701/94)										

INTESTATI

N.	DATI ANAGRAFICI	CODICE FISCALE	DIRITTI E ONERI REALI
1	BRUNO Amato nato a PONTECAGNANO FAIANO il 16/08/1957	BRNMTA57M16G834Y*	(1) Proprieta` per 1/45
2	BRUNO Antonietta nata a PONTECAGNANO FAIANO il 21/04/1955	BRNNNT55D61G834B*	(1) Proprieta` per 1/45
3	BRUNO Antonio nato a PONTECAGNANO FAIANO il 07/01/1967	BRNNTN67A07G834Y*	(1) Proprieta` per 1/45
4	BRUNO Antonio nato a PONTECAGNANO FAIANO il 06/11/1935	BRNNTN35S06G834X*	(1) Proprieta` per 9/45
5	BRUNO Cosimo nato a PONTECAGNANO FAIANO il 12/09/1948	BRNCSM48P12G834W*	(1) Proprieta` per 9/45
6	BRUNO Nicola nato a PONTECAGNANO FAIANO il 30/01/1938	BRNNCL38A30G834T*	(1) Proprieta` per 9/45
7	BRUNO Vincenzo nato a PONTECAGNANO FAIANO il 21/03/1942	BRNVCN42C21G834B*	(1) Proprieta` per 9/45
8	BRUNO Vito nato a PONTECAGNANO FAIANO il 19/06/1927	BRNVTI27H19G834M*	(1) Proprieta` per 6/45
DATI DERIVANTI DA		DENUNZIA (NEI PASSAGGI PER CAUSA DI MORTE) del 27/08/2005 n. 27813.1/2012 in atti dal 28/09/2012 (protocollo n. SA0480310) Registrazione: UU Sede: SALERNO Volume: 9990 n: 1805 del 31/08/2012 SUCCESSIONE DI MORTE	

Unità immobiliari n. 1

Tributi erariali: Euro 0,90

Visura telematica

* Codice Fiscale Validato in Anagrafe Tributaria

** Si intendono escluse le "superfici di balconi, terrazzi e aree scoperte pertinenziali e accessorie, comunicanti o non comunicanti" (cfr. Provvedimento del Direttore dell'Agenzia delle Entrate 29 marzo 2013).

Visura per immobile

Situazione degli atti informatizzati al 28/12/2015

Dati della richiesta	Comune di PONTECAGNANO FAIANO (Codice: G834)
	Provincia di SALERNO
Catasto Fabbricati	Foglio: 12 Particella: 645 Sub.: 8

Unità immobiliare

N.	DATI IDENTIFICATIVI				DATI DI CLASSAMENTO							DATI DERIVANTI DA	
	Sezione Urbana	Foglio	Particella	Sub	Zona Cens.	Micro Zona	Categoria	Classe	Consistenza	Superficie Catastale	Rendita		
1		12	645	8			A/3	2	8,5 vani	Totale: 184 m² Totale escluse aree scoperte**: 178 m²	Euro 943,82	Variazione del 09/11/2015 - Inserimento in visura dei dati di superficie.	
Indirizzo		VIA LAGO CAREZZA SNC piano: T-1-2; effettuata con prot. n. SA0047427/2008 del 31/01/08											
Notifica									Partita	-	Mod.58		-
Annotazioni		classamento e/o rendita rettificati con procedura di classamento automatico (D.M. 701/94)											

INTESTATI

N.	DATI ANAGRAFICI	CODICE FISCALE	DIRITTI E ONERI REALI
1	BRUNO Amato nato a PONTECAGNANO FAIANO il 16/08/1957	BRNMTA57M16G834Y*	(1) Proprieta` per 1/45
2	BRUNO Antonietta nata a PONTECAGNANO FAIANO il 21/04/1955	BRNNNT55D61G834B*	(1) Proprieta` per 1/45
3	BRUNO Antonio nato a PONTECAGNANO FAIANO il 07/01/1967	BRNNTN67A07G834Y*	(1) Proprieta` per 1/45
4	BRUNO Antonio nato a PONTECAGNANO FAIANO il 06/11/1935	BRNNTN35S06G834X*	(1) Proprieta` per 9/45
5	BRUNO Cosimo nato a PONTECAGNANO FAIANO il 12/09/1948	BRNC5M48P12G834W*	(1) Proprieta` per 9/45
6	BRUNO Nicola nato a PONTECAGNANO FAIANO il 30/01/1938	BRNNCL38A30G834T*	(1) Proprieta` per 9/45
7	BRUNO Vincenzo nato a PONTECAGNANO FAIANO il 21/03/1942	BRNV4N42C21G834B*	(1) Proprieta` per 9/45
8	BRUNO Vito nato a PONTECAGNANO FAIANO il 19/06/1927	BRNVTI27H19G834M*	(1) Proprieta` per 6/45
DATI DERIVANTI DA		DENUNZIA (NEI PASSAGGI PER CAUSA DI MORTE) del 27/08/2005 n. 27813.1/2012 in atti dal 28/09/2012 (protocollo n. SA0480310) Registrazione: UU Sede: SALERNO Volume: 9990 n: 1805 del 31/08/2012 SUCCESSIONE DI MORTE	

Unità immobiliari n. 1

Tributi erariali: Euro 0,90

Visura telematica

* Codice Fiscale Validato in Anagrafe Tributaria

** Si intendono escluse le "superfici di balconi, terrazzi e aree scoperte pertinenziali e accessorie, comunicanti o non comunicanti"
(cfr. Provvedimento del Direttore dell'Agenzia delle Entrate 29 marzo 2013).

Visura per immobile

Situazione degli atti informatizzati al 28/12/2015

Dati della richiesta	Comune di PONTECAGNANO FAIANO (Codice: G834)
	Provincia di SALERNO
Catasto Terreni	Foglio: 12 Particella: 645

Area di enti urbani e promiscui

N.	DATI IDENTIFICATIVI			DATI CLASSAMENTO					DATI DERIVANTI DA	
	Foglio	Particella	Sub	Porz	Qualità Classe	Superficie(m ²)	Deduz	Reddito		
						ha are ca			Dominicale	Agrario
1	12	645		-	ENTE URBANO	05 00				VARIAZIONE D'UFFICIO n. 905788 in atti dal 20/05/1989
Notifica						Partita	1			

Unità immobiliari n. 1

Tributi erariali: Euro 0,90

Visura telematica

* Codice Fiscale Validato in Anagrafe Tributaria

Visura per soggetto limitata ad un comune

Situazione degli atti informatizzati al 28/12/2015

Dati della richiesta	NOBILE ALBERTO
Soggetto individuato	Fabbricati siti nel comune di PONTECAGNANO FAIANO (Codice: G834) Provincia di SALERNO NOBILE ALBERTO nato a PONTECAGNANO FAIANO il 04/04/1951 C.F.: NBLLRT51D04G834A

1. Unità Immobiliari site nel Comune di PONTECAGNANO FAIANO(Codice G834) - Catasto dei Fabbricati

N.	DATI IDENTIFICATIVI				DATI DI CLASSAMENTO							ALTRE INFORMAZIONI	
	Sezione Urbana	Foglio	Particella	Sub	Zona Cens.	Micro Zona	Categoria	Classe	Consistenza	Superficie Catastale	Rendita	Indirizzo Dati derivanti da	Dati ulteriori
1		4	244	2			C/2	7	92 m ²	Totale: 112 m ²	Euro 294,59 L. 570.400	VIA MARIO ANTONIO ALFANI piano: T; Variazione del 09/11/2015 - Inserimento in visura dei dati di superficie.	
2		4	244	3			A/2	4	5 vani	Totale: 138 m ² Totale escluse aree scoperte**: 124 m ²	Euro 464,81 L. 900.000	VIA MARIO ANTONIO ALFANI n. 17 piano: 1; Variazione del 09/11/2015 - Inserimento in visura dei dati di superficie.	

Totale: vani 5 m² 92 Rendita: Euro 759,40

Intestazione degli immobili indicati al n. 1

N.	DATI ANAGRAFICI	CODICE FISCALE	DIRITTI E ONERI REALI
1	NOBILE Alberto nato a PONTECAGNANO FAIANO il 04/04/1951	NBLLRT51D04G834A*	(1) Proprietà per 1/1 in regime di separazione dei beni
DATI DERIVANTI DA		ISTRUMENTO (ATTO PUBBLICO) del 21/07/2003 Trascrizione n. 19119.1/2003 in atti dal 29/07/2003 Repertorio n.: 41919 Rogante: MONICA GIUSEPPE Sede: SALERNO Registrazione: COMPRAVENDITA	

Visura per soggetto limitata ad un comune Situazione degli atti informatizzati al 28/12/2015

2. Unità Immobiliari site nel Comune di PONTECAGNANO FAIANO(Codice G834) - Catasto dei Fabbricati

N.	DATI IDENTIFICATIVI				DATI DI CLASSAMENTO							ALTRE INFORMAZIONI	
	Sezione Urbana	Foglio	Particella	Sub	Zona Cens.	Micro Zona	Categoria	Classe	Consistenza	Superficie Catastale	Rendita	Indirizzo Dati derivanti da	Dati ulteriori
1		5	122	2			A/3	2	4 vani	Totale: 111 m ² Totale escluse aree scoperte** : 111 m ²	Euro 444,15	VIA CORIGLIANO n. 8 piano: S1-T; Variazione del 09/11/2015 - Inserimento in visura dei dati di superficie.	Annotazione
2		5	122	3			A/3	2	5 vani	Totale: 145 m ² Totale escluse aree scoperte** : 137 m ²	Euro 555,19	VIA CORIGLIANO n. 8 piano: 1-2; Variazione del 09/11/2015 - Inserimento in visura dei dati di superficie.	Annotazione

Immobile 1: Annotazione: classamento e rendita validati (d.m. 701/94)

Immobile 2: Annotazione: classamento e rendita validati (d.m. 701/94)

Totale: vani 9 Rendita: Euro 999,34

Intestazione degli immobili indicati al n. 2

N.	DATI ANAGRAFICI	CODICE FISCALE	DIRITTI E ONERI REALI
1	NOBILE Alberto nato a PONTECAGNANO FAIANO il 04/04/1951	NBLLRT51D04G834A*	(1) Proprieta` per 1/1 in regime di separazione dei beni
DATI DERIVANTI DA		ISTRUMENTO (ATTO PUBBLICO) del 29/05/2013 Nota presentata con Modello Unico n. 16219.1/2013 in atti dal 31/05/2013 Repertorio n.: 21431 Rogante: ORLANDO ROBERTO Sede: POLLA Registrazione: Sede: COMPRAVENDITA	

Visura per soggetto limitata ad un comune Situazione degli atti informatizzati al 28/12/2015

3. Unità Immobiliari site nel Comune di PONTECAGNANO FAIANO(Codice G834) - Catasto dei Fabbricati

N.	DATI IDENTIFICATIVI				DATI DI CLASSAMENTO							ALTRE INFORMAZIONI	
	Sezione Urbana	Foglio	Particella	Sub	Zona Cens.	Micro Zona	Categoria	Classe	Consistenza	Superficie Catastale	Rendita	Indirizzo Dati derivanti da	Dati ulteriori
1		4	242	20			C/2	1	56 m ²	Totale: 66 m ²	Euro 66,52	VIA MARIO ANTONIO ALFANI n. 136 piano: 4; Variazione del 09/11/2015 - Inserimento in visura dei dati di superficie.	Annotazione

Immobile 1: Annotazione: classamento e rendita proposti (d.m. 701/94)

Intestazione degli immobili indicati al n. 3

N.	DATI ANAGRAFICI	CODICE FISCALE	DIRITTI E ONERI REALI
1	NOBILE Alberto nato a PONTECAGNANO FAIANO il 04/04/1951	NBLLRT51D04G834A*	(1) Proprietà per 1/1 in regime di separazione dei beni
DATI DERIVANTI DA ISTRUMENTO (ATTO PUBBLICO) del 15/05/2015 Nota presentata con Modello Unico n. 13805.1/2015 in atti dal 19/05/2015 Repertorio n.: 23321 Rogante: ORLANDO ROBERTO Sede: ANGRI Registrazione: Sede: COMPRAVENDITA			

4. Unità Immobiliari site nel Comune di PONTECAGNANO FAIANO(Codice G834) - Catasto dei Fabbricati

N.	DATI IDENTIFICATIVI				DATI DI CLASSAMENTO							ALTRE INFORMAZIONI	
	Sezione Urbana	Foglio	Particella	Sub	Zona Cens.	Micro Zona	Categoria	Classe	Consistenza	Superficie Catastale	Rendita	Indirizzo Dati derivanti da	Dati ulteriori
1		2	838	15			A/2	2	3,5 vani	Totale: 82 m ² Totale escluse aree scoperte**: 78 m ²	Euro 225,95	VIA GRAN SASSO SNC piano: 2 interno: 7; Variazione del 09/11/2015 - Inserimento in visura dei dati di superficie.	Annotazione
2		2	838	39			C/6	6	16 m ²	Totale: 20 m ²	Euro 40,49	VIA GRAN SASSO SNC piano: S1; Variazione del 09/11/2015 - Inserimento in visura dei dati di superficie.	Annotazione

Visura per soggetto limitata ad un comune

Situazione degli atti informatizzati al 28/12/2015

Immobilabile 1: Annotazione: classamento e rendita non rettificati entro dodici mesi dalla data di iscrizione in atti della dichiarazione (d.m. 701/94)

Immobilabile 2: Annotazione: classamento e rendita non rettificati entro dodici mesi dalla data di iscrizione in atti della dichiarazione (d.m. 701/94)

Totale: vani 3,5 m² 16 Rendita: Euro 266,44

Intestazione degli immobili indicati al n. 4

N.	DATI ANAGRAFICI	CODICE FISCALE	DIRITTI E ONERI REALI
1	NOBILE Alberto nato a PONTECAGNANO FAIANO il 04/04/1951	NBLLRT51D04G834A*	(1) Proprieta` per 1/2 in regime di separazione dei beni
2	ROCCO Maria nata a VIETRI SUL MARE il 09/02/1958	RCCMRA58B49L8600*	(1) Proprieta` per 1/2 in regime di separazione dei beni
DATI DERIVANTI DA ISTRUMENTO (ATTO PUBBLICO) del 19/02/2014 Nota presentata con Modello Unico n. 5638.1/2014 in atti dal 26/02/2014 Repertorio n.: 22101 Rogante: ORLANDO ROBERTO Sede: ANGRI Registrazione: Sede: DICHIARAZIONE DI NON VOLER PROFITTARE AI SENSI DELL'ART. 1411 C. C.			

5. Unità Immobiliari site nel Comune di PONTECAGNANO FAIANO(Codice G834) - Catasto dei Fabbricati

N.	DATI IDENTIFICATIVI				DATI DI CLASSAMENTO							ALTRE INFORMAZIONI	
	Sezione Urbana	Foglio	Particella	Sub	Zona Cens.	Micro Zona	Categoria	Classe	Consistenza	Superficie Catastale	Rendita	Indirizzo Dati derivanti da	Dati ulteriori
1		4	244	1			C/1	6	67 m ²	Totale: 85 m ²	Euro 1.588,26 L. 3.075.300	VIA MARIO ANTONIO ALFANI n. 19 piano: T; Variazione del 09/11/2015 - Inserimento in visura dei dati di superficie.	
2		4	244	4			A/2	4	5 vani	Totale: 132 m ² Totale escluse aree scoperte**: 118 m ²	Euro 464,81 L. 900.000	VIA MARIO ANTONIO ALFANI n. 17 piano: 2; Variazione del 09/11/2015 - Inserimento in visura dei dati di superficie.	

Totale: vani 5 m² 67 Rendita: Euro 2.053,07

Visura per soggetto limitata ad un comune Situazione degli atti informatizzati al 28/12/2015

Intestazione degli immobili indicati al n. 5

N.	DATI ANAGRAFICI	CODICE FISCALE	DIRITTI E ONERI REALI
1	NOBILE Alberto nato a PONTECAGNANO FAIANO il 04/04/1951	NBLLRT51D04G834A*	(1) Proprieta` per 1000/1000
DATI DERIVANTI DA		Impianto meccanografico del 30/06/1987	

6. Unità Immobiliari site nel Comune di PONTECAGNANO FAIANO(Codice G834) - Catasto dei Fabbricati

N.	DATI IDENTIFICATIVI				DATI DI CLASSAMENTO							ALTRE INFORMAZIONI	
	Sezione Urbana	Foglio	Particella	Sub	Zona Cens.	Micro Zona	Categoria	Classe	Consistenza	Superficie Catastale	Rendita	Indirizzo Dati derivanti da	Dati ulteriori
1		2	838	17			A/2	2	5 vani	Totale: 105 m ² Totale escluse aree scoperte**: 101 m ²	Euro 322,79	VIA GRAN SASSO SNC piano: 2 interno: 9; Variazione del 09/11/2015 - Inserimento in visura dei dati di superficie.	Annotazione
2		2	838	28			C/2	1	7 m ²	Totale: 8 m ²	Euro 8,31	VIA GRAN SASSO SNC piano: S1; Variazione del 09/11/2015 - Inserimento in visura dei dati di superficie.	Annotazione
3		2	838	31			C/6	6	21 m ²	Totale: 23 m ²	Euro 53,14	VIA GRAN SASSO SNC piano: S1; Variazione del 09/11/2015 - Inserimento in visura dei dati di superficie.	Annotazione

Immobile 1: Annotazione: classamento e rendita non rettificati entro dodici mesi dalla data di iscrizione in atti della dichiarazione (d.m. 701/94)

Immobile 2: Annotazione: classamento e rendita non rettificati entro dodici mesi dalla data di iscrizione in atti della dichiarazione (d.m. 701/94)

Immobile 3: Annotazione: classamento e rendita non rettificati entro dodici mesi dalla data di iscrizione in atti della dichiarazione (d.m. 701/94)

Totale: vani 5 m² 28 Rendita: Euro 384,24

Visura per soggetto limitata ad un comune Situazione degli atti informatizzati al 28/12/2015

Intestazione degli immobili indicati al n. 6

N.	DATI ANAGRAFICI	CODICE FISCALE	DIRITTI E ONERI REALI
1	NOBILE Alberto nato a PONTECAGNANO FAIANO il 04/04/1951	NBLLRT51D04G834A*	(1) Proprieta` per 1000/1000
DATI DERIVANTI DA		ISTRUMENTO (ATTO PUBBLICO) del 28/07/1998 Voltura n. 12934.1/1998 in atti dal 26/11/1998 Repertorio n.: 42905 Rogante: BUONOCORE ERMANNO Sede: SALERNO Registrazione: COMPRAVENDITA	

7. Unità Immobiliari site nel Comune di PONTECAGNANO FAIANO(Codice G834) - Catasto dei Fabbricati

N.	DATI IDENTIFICATIVI				DATI DI CLASSAMENTO							ALTRE INFORMAZIONI	
	Sezione Urbana	Foglio	Particella	Sub	Zona Cens.	Micro Zona	Categoria	Classe	Consistenza	Superficie Catastale	Rendita	Indirizzo Dati derivanti da	Dati ulteriori
1		9	26	3			A/3	1	2 vani	Totale: 44 m ² Totale escluse aree scoperte**: 44 m ²	Euro 185,92	VIA MARE TIRRENO SNC piano: T; Variazione del 09/11/2015 - Inserimento in visura dei dati di superficie.	Annotazione

Immobile 1: Annotazione: classamento e rendita validati (d.m. 701/94)

Intestazione degli immobili indicati al n. 7

N.	DATI ANAGRAFICI	CODICE FISCALE	DIRITTI E ONERI REALI
1	NOBILE Alberto nato a PONTECAGNANO FAIANO il 04/04/1951	NBLLRT51D04G834A*	(1) Proprieta` per 1000/1000

Visura per soggetto limitata ad un comune

Situazione degli atti informatizzati al 28/12/2015

8. Unità Immobiliari site nel Comune di PONTECAGNANO FAIANO(Codice G834) - Catasto dei Fabbricati

N.	DATI IDENTIFICATIVI				DATI DI CLASSAMENTO							ALTRE INFORMAZIONI	
	Sezione Urbana	Foglio	Particella	Sub	Zona Cens.	Micro Zona	Categoria	Classe	Consistenza	Superficie Catastale	Rendita	Indirizzo Dati derivanti da	Dati ulteriori
1		12	963	1			C/2	8	68 m ²	Totale: 86 m ²	Euro 256,37	VIA LAGO CAREZZA piano: T; Variazione del 09/11/2015 - Inserimento in visura dei dati di superficie.	
2		12	963	2			C/2	8	58 m ²	Totale: 66 m ²	Euro 218,67	VIA LAGO CAREZZA piano: T; Variazione del 09/11/2015 - Inserimento in visura dei dati di superficie.	
3		12	963	3			C/2	7	24 m ²	Totale: 31 m ²	Euro 76,85	VIA LAGO CAREZZA piano: T; Variazione del 09/11/2015 - Inserimento in visura dei dati di superficie.	

Totale: m² 150 Rendita: Euro 551,89

Intestazione degli immobili indicati al n. 8

N.	DATI ANAGRAFICI	CODICE FISCALE	DIRITTI E ONERI REALI
1	NOBILE Alberto nato a PONTECAGNANO FAIANO il 04/04/1951	NBLLRT51D04G834A*	(1) Proprieta` per 1000/1000
DATI DERIVANTI DA		COSTITUZIONE del 27/11/2007 n. 9372.1/2007 in atti dal 27/11/2007 (protocollo n. SA0589604) Registrazione: COSTITUZIONE	

Visura per soggetto limitata ad un comune

Situazione degli atti informatizzati al 28/12/2015

9. Unità Immobiliari site nel Comune di PONTECAGNANO FAIANO(Codice G834) - Catasto dei Fabbricati

N.	DATI IDENTIFICATIVI				DATI DI CLASSAMENTO							ALTRE INFORMAZIONI	
	Sezione Urbana	Foglio	Particella	Sub	Zona Cens.	Micro Zona	Categoria	Classe	Consistenza	Superficie Catastale	Rendita	Indirizzo Dati derivanti da	Dati ulteriori
1		12	963	4			A/3	2	5 vani	Totale: 112 m ² Totale escluse aree scoperte**: 104 m ²	Euro 555,19	VIA LAGO CAREZZA SNC piano: 1; Variazione del 09/11/2015 - Inserimento in visura dei dati di superficie.	Annotazione

Immobile 1: Annotazione: classamento e rendita validati (d.m. 701/94)

Intestazione degli immobili indicati al n. 9

N.	DATI ANAGRAFICI	CODICE FISCALE	DIRITTI E ONERI REALI
1	NOBILE Alberto nato a PONTECAGNANO FAIANO il 04/04/1951	NBLIRT51D04G834A*	(1) Proprietà per 1000/1000
DATI DERIVANTI DA		UNITA' AFFERENTI EDIFICATE IN SOPRAELEVAZIONE del 23/03/2009 n. 3346.1/2009 in atti dal 23/03/2009 (protocollo n. SA0143608) Registrazione: UNITA AFFERENTI EDIFICATE IN SOPRAELEVAZIONE	

Totale Generale: vani 34,5 m² 409 Rendita: Euro 5.822,01

Unità immobiliari n. 17

Tributi erariali: Euro 1,80

Visura telematica

* Codice Fiscale Validato in Anagrafe Tributaria

** Si intendono escluse le "superfici di balconi, terrazzi e aree scoperte pertinenziali e accessorie, comunicanti o non comunicanti" (cfr. Provvedimento del Direttore dell'Agenzia delle Entrate 29 marzo 2013).

Visura per immobile

Situazione degli atti informatizzati al 28/12/2015

Dati della richiesta	Comune di PONTECAGNANO FAIANO (Codice: G834)
	Provincia di SALERNO
Catasto Terreni	Foglio: 12 Particella: 232

Immobile

N.	DATI IDENTIFICATIVI			DATI CLASSAMENTO						DATI DERIVANTI DA		
	Foglio	Particella	Sub	Porz	Qualità Classe		Superficie(m²)		Deduz		Reddito	
							ha	are ca			Dominicale	Agrario
1	12	232		AA	SEMIN IRRIG	2	16	98		Euro 25,87	Euro 17,54	Variazione del 15/05/2013 n. 20677.1/2013 in atti dal 10/12/2013 (protocollo n. SA0424420) TRASMISSIONE DATI AGEA AI SENSI DEL DL 3.10.2006 N.262
				AB	ORTO IRRIG	U	43	00		Euro 255,39	Euro 69,95	

Notifica		Partita	
Annotazioni	di stadio: VARIAZIONE COLTURALE ESEGUITA AI SENSI DEL DL 3.10.2006 N. 262, CONVERTITO CON MODIFICAZIONI NELLA LEGGE 24.11.2006 N. 286 E SUCCESSIVE MODIFICAZIONI (ANNO 2013) PORZIONE AB: CLASSAMENTO PER PARIFICAZIONE CON LA QUALITA` 49 - AGRUMETO , CLASSE 01		

INTESTATI

N.	DATI ANAGRAFICI	CODICE FISCALE	DIRITTI E ONERI REALI
1	NOBILE Alberto nato a PONTECAGNANO FAIANO il 04/04/1951	NBLLR51D04G834A*	(1) Proprieta`
2	NOBILE Antonio nato a PONTECAGNANO FAIANO il 25/03/1918	NBLNTN18C25G834A*	USUFRUTTUARIO GEN CON DIRITTO DI ACCRESCIMENTO PER IL CONIUGE CARBONE IDA

DATI DERIVANTI DA	ISTRUMENTO (ATTO PUBBLICO) del 16/01/1985 Voltura n. 658485 in atti dal 20/05/1989 Repertorio n.: 13767 Rogante: DI FLURI GAETANO Sede: SALERNO Registrazione: UR Sede: SALERNO n: 768 del 21/01/1985
--------------------------	--

Unità immobiliari n. 1

Tributi erariali: Euro 0,90

Visura telematica

* Codice Fiscale Validato in Anagrafe Tributaria

Visura per immobile

Situazione degli atti informatizzati al 28/12/2015

Dati della richiesta	Comune di PONTECAGNANO FAIANO (Codice: G834)
	Provincia di SALERNO
Catasto Terreni	Foglio: 12 Particella: 963

Area di enti urbani e promiscui

N.	DATI IDENTIFICATIVI			DATI CLASSAMENTO					DATI DERIVANTI DA		
	Foglio	Particella	Sub	Porz	Qualità Classe	Superficie(m²) ha are ca	Deduz	Reddito			
								Dominicale	Agrario		
1	12	963		-	ENTE URBANO	01 20					Tipo mappale del 12/11/2007 n. 559525.1/2007 in atti dal 12/11/2007 (protocollo n. SA0559525)
Notifica						Partita	1				
Annotazioni	geometria da verificare										

Unità immobiliari n. 1

Tributi erariali: Euro 0,90

Visura telematica

* Codice Fiscale Validato in Anagrafe Tributaria

Visura per immobile

Situazione degli atti informatizzati al 28/12/2015

Dati della richiesta	Comune di PONTECAGNANO FAIANO (Codice: G834)
	Provincia di SALERNO
Catasto Terreni	Foglio: 12 Particella: 962

Immobile

N.	DATI IDENTIFICATIVI			DATI CLASSAMENTO					DATI DERIVANTI DA		
	Foglio	Particella	Sub	Porz	Qualità Classe	Superficie(m ²)		Deduz		Reddito	
						ha	are ca			Dominicale	Agrario
1	12	962		-	ORTO IRRIG U	21	35		Euro 126,80	Euro 34,73	Variazione del 15/05/2013 n. 20710.1/2013 in atti dal 10/12/2013 (protocollo n. SA0424454) TRASMISSIONE DATI AGEA AI SENSI DEL DL 3.10.2006 N.262

Notifica		Partita	
Annotazioni	di stadio: VARIAZIONE CULTURALE ESEGUITA AI SENSI DEL DL 3.10.2006 N. 262, CONVERTITO CON MODIFICAZIONI NELLA LEGGE 24.11.2006 N. 286 E SUCCESSIVE MODIFICAZIONI (ANNO 2013) - CLASSAMENTO PER PARIFICAZIONE CON LA QUALITA' 49 - AGRUMETO , CLASSE 01; di immobile: variata la superf. per mod. 26/r n.100/93 del 26/04/1993.		

INTESTATO

N.	DATI ANAGRAFICI	CODICE FISCALE	DIRITTI E ONERI REALI
1	NOBILE Alberto nato a PONTECAGNANO FAIANO il 04/04/1951	NBLLR51D04G834A*	(1) Proprieta` per 1000/1000
DATI DERIVANTI DA		RETTIFICA DI INTESTAZIONE ALL'ATTUALITA' del 19/02/2002 n. 464.2/2008 in atti dal 09/01/2008 (protocollo n. SA0009690) Registrazione: SC Sede: PONTECAGNANO FAIANO n: 6467 del 13/03/2002 ESTINZIONE DI USUFRUTTO VOLT.161890/2002	

Unità immobiliari n. 1

Tributi erariali: Euro 0,90

Visura telematica

* Codice Fiscale Validato in Anagrafe Tributaria

Visura per soggetto limitata ad un comune

Situazione degli atti informatizzati al 28/12/2015

Dati della richiesta	NOBILE ALBERTO
Soggetto individuato	Fabbricati siti nel comune di PONTECAGNANO FAIANO (Codice: G834) Provincia di SALERNO NOBILE ALBERTO nato a PONTECAGNANO FAIANO il 04/04/1951 C.F.: NBLLR51D04G834A

1. Unità Immobiliari site nel Comune di PONTECAGNANO FAIANO(Codice G834) - Catasto dei Fabbricati

N.	DATI IDENTIFICATIVI				DATI DI CLASSAMENTO							ALTRE INFORMAZIONI	
	Sezione Urbana	Foglio	Particella	Sub	Zona Cens.	Micro Zona	Categoria	Classe	Consistenza	Superficie Catastale	Rendita	Indirizzo Dati derivanti da	Dati ulteriori
1		4	244	2			C/2	7	92 m ²	Totale: 112 m²	Euro 294,59 L. 570.400	VIA MARIO ANTONIO ALFANI piano: T; Variazione del 09/11/2015 - Inserimento in visura dei dati di superficie.	
2		4	244	3			A/2	4	5 vani	Totale: 138 m² Totale escluse aree scoperte**: 124 m²	Euro 464,81 L. 900.000	VIA MARIO ANTONIO ALFANI n. 17 piano: 1; Variazione del 09/11/2015 - Inserimento in visura dei dati di superficie.	

Totale: vani 5 m² 92 Rendita: Euro 759,40

Intestazione degli immobili indicati al n. 1

N.	DATI ANAGRAFICI	CODICE FISCALE	DIRITTI E ONERI REALI
1	NOBILE Alberto nato a PONTECAGNANO FAIANO il 04/04/1951	NBLLR51D04G834A*	(1) Proprietà per 1/1 in regime di separazione dei beni
DATI DERIVANTI DA		ISTRUMENTO (ATTO PUBBLICO) del 21/07/2003 Trascrizione n. 19119.1/2003 in atti dal 29/07/2003 Repertorio n.: 41919 Rogante: MONICA GIUSEPPE Sede: SALERNO Registrazione: COMPRAVENDITA	

Visura per soggetto limitata ad un comune Situazione degli atti informatizzati al 28/12/2015

2. Unità Immobiliari site nel Comune di PONTECAGNANO FAIANO(Codice G834) - Catasto dei Fabbricati

N.	DATI IDENTIFICATIVI				DATI DI CLASSAMENTO							ALTRE INFORMAZIONI	
	Sezione Urbana	Foglio	Particella	Sub	Zona Cens.	Micro Zona	Categoria	Classe	Consistenza	Superficie Catastale	Rendita	Indirizzo Dati derivanti da	Dati ulteriori
1		5	122	2			A/3	2	4 vani	Totale: 111 m ² Totale escluse aree scoperte** : 111 m ²	Euro 444,15	VIA CORIGLIANO n. 8 piano: S1-T; Variazione del 09/11/2015 - Inserimento in visura dei dati di superficie.	Annotazione
2		5	122	3			A/3	2	5 vani	Totale: 145 m ² Totale escluse aree scoperte** : 137 m ²	Euro 555,19	VIA CORIGLIANO n. 8 piano: 1-2; Variazione del 09/11/2015 - Inserimento in visura dei dati di superficie.	Annotazione

Immobile 1: Annotazione: classamento e rendita validati (d.m. 701/94)

Immobile 2: Annotazione: classamento e rendita validati (d.m. 701/94)

Totale: vani 9 Rendita: Euro 999,34

Intestazione degli immobili indicati al n. 2

N.	DATI ANAGRAFICI	CODICE FISCALE	DIRITTI E ONERI REALI
1	NOBILE Alberto nato a PONTECAGNANO FAIANO il 04/04/1951	NBLLRT51D04G834A*	(1) Proprieta` per 1/1 in regime di separazione dei beni
DATI DERIVANTI DA		ISTRUMENTO (ATTO PUBBLICO) del 29/05/2013 Nota presentata con Modello Unico n. 16219.1/2013 in atti dal 31/05/2013 Repertorio n.: 21431 Rogante: ORLANDO ROBERTO Sede: POLLA Registrazione: Sede: COMPRAVENDITA	

Visura per soggetto limitata ad un comune Situazione degli atti informatizzati al 28/12/2015

3. Unità Immobiliari site nel Comune di PONTECAGNANO FAIANO(Codice G834) - Catasto dei Fabbricati

N.	DATI IDENTIFICATIVI				DATI DI CLASSAMENTO							ALTRE INFORMAZIONI	
	Sezione Urbana	Foglio	Particella	Sub	Zona Cens.	Micro Zona	Categoria	Classe	Consistenza	Superficie Catastale	Rendita	Indirizzo Dati derivanti da	Dati ulteriori
1		4	242	20			C/2	1	56 m ²	Totale: 66 m ²	Euro 66,52	VIA MARIO ANTONIO ALFANI n. 136 piano: 4; Variazione del 09/11/2015 - Inserimento in visura dei dati di superficie.	Annotazione

Immobile 1: Annotazione: classamento e rendita proposti (d.m. 701/94)

Intestazione degli immobili indicati al n. 3

N.	DATI ANAGRAFICI	CODICE FISCALE	DIRITTI E ONERI REALI
1	NOBILE Alberto nato a PONTECAGNANO FAIANO il 04/04/1951	NBLLRT51D04G834A*	(1) Proprietà per 1/1 in regime di separazione dei beni
DATI DERIVANTI DA ISTRUMENTO (ATTO PUBBLICO) del 15/05/2015 Nota presentata con Modello Unico n. 13805.1/2015 in atti dal 19/05/2015 Repertorio n.: 23321 Rogante: ORLANDO ROBERTO Sede: ANGRI Registrazione: Sede: COMPRAVENDITA			

4. Unità Immobiliari site nel Comune di PONTECAGNANO FAIANO(Codice G834) - Catasto dei Fabbricati

N.	DATI IDENTIFICATIVI				DATI DI CLASSAMENTO							ALTRE INFORMAZIONI	
	Sezione Urbana	Foglio	Particella	Sub	Zona Cens.	Micro Zona	Categoria	Classe	Consistenza	Superficie Catastale	Rendita	Indirizzo Dati derivanti da	Dati ulteriori
1		2	838	15			A/2	2	3,5 vani	Totale: 82 m ² Totale escluse aree scoperte**: 78 m ²	Euro 225,95	VIA GRAN SASSO SNC piano: 2 interno: 7; Variazione del 09/11/2015 - Inserimento in visura dei dati di superficie.	Annotazione
2		2	838	39			C/6	6	16 m ²	Totale: 20 m ²	Euro 40,49	VIA GRAN SASSO SNC piano: S1; Variazione del 09/11/2015 - Inserimento in visura dei dati di superficie.	Annotazione

Visura per soggetto limitata ad un comune

Situazione degli atti informatizzati al 28/12/2015

Immobilie 1: Annotazione: classamento e rendita non rettificati entro dodici mesi dalla data di iscrizione in atti della dichiarazione (d.m. 701/94)

Immobilie 2: Annotazione: classamento e rendita non rettificati entro dodici mesi dalla data di iscrizione in atti della dichiarazione (d.m. 701/94)

Totale: vani 3,5 m² 16 Rendita: Euro 266,44

Intestazione degli immobili indicati al n. 4

N.	DATI ANAGRAFICI	CODICE FISCALE	DIRITTI E ONERI REALI
1	NOBILE Alberto nato a PONTECAGNANO FAIANO il 04/04/1951	NBLLRT51D04G834A*	(1) Proprietà per 1/2 in regime di separazione dei beni
2	ROCCO Maria nata a VIETRI SUL MARE il 09/02/1958	RCCMRA58B49L8600*	(1) Proprietà per 1/2 in regime di separazione dei beni
DATI DERIVANTI DA ISTRUMENTO (ATTO PUBBLICO) del 19/02/2014 Nota presentata con Modello Unico n. 5638.1/2014 in atti dal 26/02/2014 Repertorio n.: 22101 Rogante: ORLANDO ROBERTO Sede: ANGRI Registrazione: Sede: DICHIARAZIONE DI NON VOLER PROFITTARE AI SENSI DELL'ART. 1411 C. C.			

5. Unità Immobiliari site nel Comune di PONTECAGNANO FAIANO(Codice G834) - Catasto dei Fabbricati

N.	DATI IDENTIFICATIVI				DATI DI CLASSAMENTO							ALTRE INFORMAZIONI	
	Sezione Urbana	Foglio	Particella	Sub	Zona Cens.	Micro Zona	Categoria	Classe	Consistenza	Superficie Catastale	Rendita	Indirizzo Dati derivanti da	Dati ulteriori
1		4	244	1			C/1	6	67 m ²	Totale: 85 m ²	Euro 1.588,26 L. 3.075.300	VIA MARIO ANTONIO ALFANI n. 19 piano: T; Variazione del 09/11/2015 - Inserimento in visura dei dati di superficie.	
2		4	244	4			A/2	4	5 vani	Totale: 132 m ² Totale escluse aree scoperte**: 118 m ²	Euro 464,81 L. 900.000	VIA MARIO ANTONIO ALFANI n. 17 piano: 2; Variazione del 09/11/2015 - Inserimento in visura dei dati di superficie.	

Totale: vani 5 m² 67 Rendita: Euro 2.053,07

Visura per soggetto limitata ad un comune Situazione degli atti informatizzati al 28/12/2015

Intestazione degli immobili indicati al n. 5

N.	DATI ANAGRAFICI	CODICE FISCALE	DIRITTI E ONERI REALI
1	NOBILE Alberto nato a PONTECAGNANO FAIANO il 04/04/1951	NBLLRT51D04G834A*	(1) Proprieta` per 1000/1000
DATI DERIVANTI DA		Impianto meccanografico del 30/06/1987	

6. Unità Immobiliari site nel Comune di PONTECAGNANO FAIANO(Codice G834) - Catasto dei Fabbricati

N.	DATI IDENTIFICATIVI				DATI DI CLASSAMENTO							ALTRE INFORMAZIONI	
	Sezione Urbana	Foglio	Particella	Sub	Zona Cens.	Micro Zona	Categoria	Classe	Consistenza	Superficie Catastale	Rendita	Indirizzo Dati derivanti da	Dati ulteriori
1		2	838	17			A/2	2	5 vani	Totale: 105 m ² Totale escluse aree scoperte**: 101 m ²	Euro 322,79	VIA GRAN SASSO SNC piano: 2 interno: 9; Variazione del 09/11/2015 - Inserimento in visura dei dati di superficie.	Annotazione
2		2	838	28			C/2	1	7 m ²	Totale: 8 m ²	Euro 8,31	VIA GRAN SASSO SNC piano: S1; Variazione del 09/11/2015 - Inserimento in visura dei dati di superficie.	Annotazione
3		2	838	31			C/6	6	21 m ²	Totale: 23 m ²	Euro 53,14	VIA GRAN SASSO SNC piano: S1; Variazione del 09/11/2015 - Inserimento in visura dei dati di superficie.	Annotazione

Immobile 1: Annotazione: classamento e rendita non rettificati entro dodici mesi dalla data di iscrizione in atti della dichiarazione (d.m. 701/94)

Immobile 2: Annotazione: classamento e rendita non rettificati entro dodici mesi dalla data di iscrizione in atti della dichiarazione (d.m. 701/94)

Immobile 3: Annotazione: classamento e rendita non rettificati entro dodici mesi dalla data di iscrizione in atti della dichiarazione (d.m. 701/94)

Totale: vani 5 m² 28 Rendita: Euro 384,24

Visura per soggetto limitata ad un comune

Situazione degli atti informatizzati al 28/12/2015

Intestazione degli immobili indicati al n. 6

N.	DATI ANAGRAFICI	CODICE FISCALE	DIRITTI E ONERI REALI
1	NOBILE Alberto nato a PONTECAGNANO FAIANO il 04/04/1951	NBLLRT51D04G834A*	(1) Proprieta` per 1000/1000
DATI DERIVANTI DA		ISTRUMENTO (ATTO PUBBLICO) del 28/07/1998 Voltura n. 12934.1/1998 in atti dal 26/11/1998 Repertorio n.: 42905 Rogante: BUONOCORE ERMANNO Sede: SALERNO Registrazione: COMPRAVENDITA	

7. Unità Immobiliari site nel Comune di PONTECAGNANO FAIANO(Codice G834) - Catasto dei Fabbricati

N.	DATI IDENTIFICATIVI				DATI DI CLASSAMENTO							ALTRE INFORMAZIONI	
	Sezione Urbana	Foglio	Particella	Sub	Zona Cens.	Micro Zona	Categoria	Classe	Consistenza	Superficie Catastale	Rendita	Indirizzo Dati derivanti da	Dati ulteriori
1		9	26	3			A/3	1	2 vani	Totale: 44 m ² Totale escluse aree scoperte**: 44 m ²	Euro 185,92	VIA MARE TIRRENO SNC piano: T; Variazione del 09/11/2015 - Inserimento in visura dei dati di superficie.	Annotazione

Immobile 1: Annotazione: classamento e rendita validati (d.m. 701/94)

Intestazione degli immobili indicati al n. 7

N.	DATI ANAGRAFICI	CODICE FISCALE	DIRITTI E ONERI REALI
1	NOBILE Alberto nato a PONTECAGNANO FAIANO il 04/04/1951	NBLLRT51D04G834A*	(1) Proprieta` per 1000/1000

Visura per soggetto limitata ad un comune

Situazione degli atti informatizzati al 28/12/2015

8. Unità Immobiliari site nel Comune di PONTECAGNANO FAIANO(Codice G834) - Catasto dei Fabbricati

N.	DATI IDENTIFICATIVI				DATI DI CLASSAMENTO							ALTRE INFORMAZIONI	
	Sezione Urbana	Foglio	Particella	Sub	Zona Cens.	Micro Zona	Categoria	Classe	Consistenza	Superficie Catastale	Rendita	Indirizzo Dati derivanti da	Dati ulteriori
1		12	963	1			C/2	8	68 m ²	Totale: 86 m ²	Euro 256,37	VIA LAGO CAREZZA piano: T; Variazione del 09/11/2015 - Inserimento in visura dei dati di superficie.	
2		12	963	2			C/2	8	58 m ²	Totale: 66 m ²	Euro 218,67	VIA LAGO CAREZZA piano: T; Variazione del 09/11/2015 - Inserimento in visura dei dati di superficie.	
3		12	963	3			C/2	7	24 m ²	Totale: 31 m ²	Euro 76,85	VIA LAGO CAREZZA piano: T; Variazione del 09/11/2015 - Inserimento in visura dei dati di superficie.	

Totale: m² 150 Rendita: Euro 551,89

Intestazione degli immobili indicati al n. 8

N.	DATI ANAGRAFICI	CODICE FISCALE	DIRITTI E ONERI REALI
1	NOBILE Alberto nato a PONTECAGNANO FAIANO il 04/04/1951	NBLLRT51D04G834A*	(1) Proprieta` per 1000/1000
DATI DERIVANTI DA		COSTITUZIONE del 27/11/2007 n. 9372.1/2007 in atti dal 27/11/2007 (protocollo n. SA0589604) Registrazione: COSTITUZIONE	

Visura per soggetto limitata ad un comune Situazione degli atti informatizzati al 28/12/2015

9. Unità Immobiliari site nel Comune di PONTECAGNANO FAIANO(Codice G834) - Catasto dei Fabbricati

N.	DATI IDENTIFICATIVI				DATI DI CLASSAMENTO							ALTRE INFORMAZIONI	
	Sezione Urbana	Foglio	Particella	Sub	Zona Cens.	Micro Zona	Categoria	Classe	Consistenza	Superficie Catastale	Rendita	Indirizzo Dati derivanti da	Dati ulteriori
1		12	963	4			A/3	2	5 vani	Totale: 112 m ² Totale escluse aree scoperte**: 104 m ²	Euro 555,19	VIA LAGO CAREZZA SNC piano: 1; Variazione del 09/11/2015 - Inserimento in visura dei dati di superficie.	Annotazione

Immobile 1: Annotazione: classamento e rendita validati (d.m. 701/94)

Intestazione degli immobili indicati al n. 9

N.	DATI ANAGRAFICI	CODICE FISCALE	DIRITTI E ONERI REALI
1	NOBILE Alberto nato a PONTECAGNANO FAIANO il 04/04/1951	NBLIRT51D04G834A*	(1) Proprietà per 1000/1000
DATI DERIVANTI DA		UNITA' AFFERENTI EDIFICATE IN SOPRAELEVAZIONE del 23/03/2009 n. 3346.1/2009 in atti dal 23/03/2009 (protocollo n. SA0143608) Registrazione: UNITA AFFERENTI EDIFICATE IN SOPRAELEVAZIONE	

Totale Generale: vani 34,5 m² 409 Rendita: Euro 5.822,01

Unità immobiliari n. 17

Tributi erariali: Euro 1,80

Visura telematica

* Codice Fiscale Validato in Anagrafe Tributaria

** Si intendono escluse le "superfici di balconi, terrazzi e aree scoperte pertinenziali e accessorie, comunicanti o non comunicanti" (cfr. Provvedimento del Direttore dell'Agenzia delle Entrate 29 marzo 2013).

Visura per immobile

Situazione degli atti informatizzati al 28/12/2015

Dati della richiesta	Comune di PONTECAGNANO FAIANO (Codice: G834)
	Provincia di SALERNO
Catasto Terreni	Foglio: 12 Particella: 673

Immobile

N.	DATI IDENTIFICATIVI			DATI CLASSAMENTO						DATI DERIVANTI DA	
	Foglio	Particella	Sub	Porz	Qualità Classe		Superficie(m²)	Deduz	Reddito		
					ha	are ca			Dominicale		Agrario
1	12	673		-	ORTO IRRIG U	2 08 61			Euro 1.238,99	Euro 339,37	Variazione del 15/05/2013 n. 20701.1/2013 in atti dal 10/12/2013 (protocollo n. SA0424445) TRASMISSIONE DATI AGEA AI SENSI DEL DL 3.10.2006 N.262
Notifica				Partita							
Annotazioni				di stadio: VARIAZIONE CULTURALE ESEGUITA AI SENSI DEL DL 3.10.2006 N. 262, CONVERTITO CON MODIFICAZIONI NELLA LEGGE 24.11.2006 N. 286 E SUCCESSIVE MODIFICAZIONI (ANNO 2013) - CLASSAMENTO PER PARIFICAZIONE CON LA QUALITA' 49 - AGRUMETO , CLASSE 01							

INTESTATI

N.	DATI ANAGRAFICI	CODICE FISCALE	DIRITTI E ONERI REALI
1	PARISI Domenico nato a PONTECAGNANO FAIANO il 25/05/1920	PRSDNC20E25G834T*	(8) Usufrutto
2	PARISI Virginia Raffaella nata a PONTECAGNANO FAIANO il 06/05/1956	PRSVGN56E46G834J*	(1) Proprieta`
DATI DERIVANTI DA		ISTRUMENTO (ATTO PUBBLICO) del 30/01/1992 Voltura n. 2116.2/1992 in atti dal 18/11/1995 Repertorio n.: 21945 Rogante: G. MONICA Sede: SALERNO Registrazione: UR Sede: SALERNO del 11/02/1992	

Unità immobiliari n. 1

Tributi erariali: Euro 0,90

Visura telematica

* Codice Fiscale Validato in Anagrafe Tributaria

Visura per immobile

Situazione degli atti informatizzati al 29/12/2015

Dati della richiesta	Comune di PONTECAGNANO FAIANO (Codice: G834)
	Provincia di SALERNO
Catasto Fabbricati	Foglio: 12 Particella: 458 Sub.: 2

Unità immobiliare

N.	DATI IDENTIFICATIVI				DATI DI CLASSAMENTO							DATI DERIVANTI DA
	Sezione Urbana	Foglio	Particella	Sub	Zona Cens.	Micro Zona	Categoria	Classe	Consistenza	Superficie Catastale	Rendita	
1		12	458	2			D/7				Euro 4.314,00	VARIAZIONE del 27/05/2002 n. 6889.1/2002 in atti dal 30/04/2003 (protocollo n. 223035) CONFERMA RENDITA PROPOSTA
Indirizzo		VIA LAGO CAREZZA SNC piano: T-1;										

INTESTATI

N.	DATI ANAGRAFICI	CODICE FISCALE	DIRITTI E ONERI REALI
1	BRUNO Vincenzo nato a PONTECAGNANO FAIANO il 21/03/1942	BRNVCN42C21G834B*	(1) Proprieta` per 500/1000
2	SCALEA Ida nata a BATTIPAGLIA il 16/01/1945	SCLDIA45A56A717G*	(1) Proprieta` per 500/1000
DATI DERIVANTI DA		del 27/05/2002 n. 6889.1/2002 in atti dal 27/05/2002 (protocollo n. 187079)	

Unità immobiliari n. 1

Tributi erariali: Euro 0,90

Visura telematica

* Codice Fiscale Validato in Anagrafe Tributaria

Visura per immobile

Situazione degli atti informatizzati al 29/12/2015

Dati della richiesta	Comune di PONTECAGNANO FAIANO (Codice: G834)
	Provincia di SALERNO
Catasto Terreni	Foglio: 12 Particella: 458

Area di enti urbani e promiscui

N.	DATI IDENTIFICATIVI			DATI CLASSAMENTO					DATI DERIVANTI DA	
	Foglio	Particella	Sub	Porz	Qualità Classe	Superficie(m²)	Deduz	Reddito		
						ha are ca			Dominicale	Agrario
1	12	458		-	ENTE URBANO	60 67				FRAZIONAMENTO del 22/07/1998 n. 4995.1/1998 in atti dal 22/07/1998
Notifica						Partita	1			

Unità immobiliari n. 1

Tributi erariali: Euro 0,90

Visura telematica

* Codice Fiscale Validato in Anagrafe Tributaria

Visura per immobile

Situazione degli atti informatizzati al 29/12/2015

Dati della richiesta	Comune di PONTECAGNANO FAIANO (Codice: G834)
	Provincia di SALERNO
Catasto Fabbricati	Foglio: 12 Particella: 458 Sub.: 3

Unità immobiliare

N.	DATI IDENTIFICATIVI				DATI DI CLASSAMENTO							DATI DERIVANTI DA	
	Sezione Urbana	Foglio	Particella	Sub	Zona Cens.	Micro Zona	Categoria	Classe	Consistenza	Superficie Catastale	Rendita		
1		12	458	3			A/10	U	8 vani	Totale: 144 m ²	Euro 3.491,25	Variazione del 09/11/2015 - Inserimento in visura dei dati di superficie.	
Indirizzo		VIA LAGO CAREZZA SNC piano: T;											
Notifica		SA0137441/2004				Partita		-		Mod.58		-	
Annotazioni		classamento automatico (D.M. 701/94)											

INTESTATI

N.	DATI ANAGRAFICI	CODICE FISCALE	DIRITTI E ONERI REALI
1	BRUNO Vincenzo nato a PONTECAGNANO FAIANO il 21/03/1942	BRNVCN42C21G834B*	(1) Proprieta` per 500/1000
2	SCALEA Ida nata a BATTIPAGLIA il 16/01/1945	SCLDIA45A56A717G*	(1) Proprieta` per 500/1000
DATI DERIVANTI DA		del 27/05/2002 n. 6889.1/2002 in atti dal 27/05/2002 (protocollo n. 187079)	

Unità immobiliari n. 1

Tributi erariali: Euro 0,90

Visura telematica

* Codice Fiscale Validato in Anagrafe Tributaria

Visura per immobile

Situazione degli atti informatizzati al 29/12/2015

Dati della richiesta	Comune di PONTECAGNANO FAIANO (Codice: G834)
	Provincia di SALERNO
Catasto Fabbricati	Foglio: 12 Particella: 458

Unità immobiliare soppressa

N.	DATI IDENTIFICATIVI				DATI DI CLASSAMENTO							DATI DERIVANTI DA
	Sezione Urbana	Foglio	Particella	Sub	Zona Cens.	Micro Zona	Categoria	Classe	Consistenza	Superficie Catastale	Rendita	
1		12	458									VARIAZIONE del 27/05/2002 n. 6889.1/2002 in atti dal 27/05/2002 (protocollo n. 187079) DIVISIONE- DIVERSA DISTRIBUZIONE DEGLI SPAZI INTERNI

La soppressione ha originato e/o variato i seguenti immobili:

- foglio 12 particella 458 sub. 2
- foglio 12 particella 458 sub. 3
- foglio 12 particella 458 sub. 1

Unità immobiliari n. 1

Tributi erariali: Euro 0,90

Visura telematica

* Codice Fiscale Validato in Anagrafe Tributaria

Visura per immobile

Situazione degli atti informatizzati al 29/12/2015

Dati della richiesta	Comune di PONTECAGNANO FAIANO (Codice: G834)
	Provincia di SALERNO
Catasto Fabbricati	Foglio: 12 Particella: 850 Sub.: 3

Unità immobiliare

N.	DATI IDENTIFICATIVI				DATI DI CLASSAMENTO							DATI DERIVANTI DA	
	Sezione Urbana	Foglio	Particella	Sub	Zona Cens.	Micro Zona	Categoria	Classe	Consistenza	Superficie Catastale	Rendita		
1		12	850	3			A/2	5	8 vani	Totale: 183 m ² Totale escluse aree scoperte**: 173 m ²	Euro 867,65	Variazione del 09/11/2015 - Inserimento in visura dei dati di superficie.	
Indirizzo		VIA LAGO CAREZZA piano: S1-T; effettuata con prot. n. SA0298982/2011 del 17/05/11											
Notifica									Partita	-	Mod.58	-	
Annotazioni		di stadio: classamento e rendita rettificati (d.m. 701/94)											

INTESTATI

N.	DATI ANAGRAFICI	CODICE FISCALE	DIRITTI E ONERI REALI
1	BRUNO Vincenzo nato a PONTECAGNANO FAIANO il 21/03/1942	BRNVCN42C21G834B*	(1) Proprieta` per 500/1000
2	SCALEA Ida nata a BATTIPAGLIA il 16/01/1945	SCLDIA45A56A717G*	(1) Proprieta` per 500/1000
DATI DERIVANTI DA		COSTITUZIONE del 19/03/2009 n. 3271.1/2009 in atti dal 19/03/2009 (protocollo n. SA0139309) Registrazione: COSTITUZIONE	

Unità immobiliari n. 1

Tributi erariali: Euro 0,90

Visura telematica

* Codice Fiscale Validato in Anagrafe Tributaria

** Si intendono escluse le "superfici di balconi, terrazzi e aree scoperte pertinenziali e accessorie, comunicanti o non comunicanti" (cfr. Provvedimento del Direttore dell'Agenzia delle Entrate 29 marzo 2013).

Visura per immobile

Situazione degli atti informatizzati al 29/12/2015

Dati della richiesta	Comune di PONTECAGNANO FAIANO (Codice: G834)
	Provincia di SALERNO
Catasto Fabbricati	Foglio: 12 Particella: 850 Sub.: 4

Unità immobiliare

N.	DATI IDENTIFICATIVI				DATI DI CLASSAMENTO							DATI DERIVANTI DA
	Sezione Urbana	Foglio	Particella	Sub	Zona Cens.	Micro Zona	Categoria	Classe	Consistenza	Superficie Catastale	Rendita	
1		12	850	4			A/2	5	8,5 vani	Totale: 234 m ² Totale escluse aree scoperte**: 222 m ²	Euro 921,88	Variazione del 09/11/2015 - Inserimento in visura dei dati di superficie.
Indirizzo		VIA LAGO CAREZZA piano: S1-1-2; effettuata con prot. n. SA0298982/2011 del 17/05/11										
Notifica									Partita	-	Mod.58	-
Annotazioni		di stadio: classamento e rendita rettificati (d.m. 701/94)										

INTESTATI

N.	DATI ANAGRAFICI	CODICE FISCALE	DIRITTI E ONERI REALI
1	BRUNO Vincenzo nato a PONTECAGNANO FAIANO il 21/03/1942	BRNVCN42C21G834B*	(1) Proprieta` per 500/1000
2	SCALEA Ida nata a BATTIPAGLIA il 16/01/1945	SCLDIA45A56A717G*	(1) Proprieta` per 500/1000
DATI DERIVANTI DA		COSTITUZIONE del 19/03/2009 n. 3271.1/2009 in atti dal 19/03/2009 (protocollo n. SA0139309) Registrazione: COSTITUZIONE	

Unità immobiliari n. 1

Tributi erariali: Euro 0,90

Visura telematica

* Codice Fiscale Validato in Anagrafe Tributaria

** Si intendono escluse le "superfici di balconi, terrazzi e aree scoperte pertinenziali e accessorie, comunicanti o non comunicanti"
(cfr. Provvedimento del Direttore dell'Agenzia delle Entrate 29 marzo 2013).

Visura per immobile

Situazione degli atti informatizzati al 29/12/2015

Dati della richiesta	Comune di PONTECAGNANO FAIANO (Codice: G834)
	Provincia di SALERNO
Catasto Terreni	Foglio: 12 Particella: 850

Area di enti urbani e promiscui

N.	DATI IDENTIFICATIVI			DATI CLASSAMENTO					DATI DERIVANTI DA	
	Foglio	Particella	Sub	Porz	Qualità Classe	Superficie(m²) ha are ca	Deduz	Reddito		
								Dominicale	Agrario	
1	12	850		-	ENTE URBANO	09 83				TIPO MAPPALE del 22/07/1998 n. 4996.1/1998 in atti dal 22/07/1998
Notifica						Partita	1			

Unità immobiliari n. 1

Tributi erariali: Euro 0,90

Visura telematica

* Codice Fiscale Validato in Anagrafe Tributaria

Visura per immobile

Situazione degli atti informatizzati al 29/12/2015

Dati della richiesta	Comune di PONTECAGNANO FAIANO (Codice: G834)
	Provincia di SALERNO
Catasto Terreni	Foglio: 12 Particella: 457

Immobile

N.	DATI IDENTIFICATIVI			DATI CLASSAMENTO					DATI DERIVANTI DA	
	Foglio	Particella	Sub	Porz	Qualità Classe	Superficie(m ²)	Deduz	Reddito		
						ha are ca		Dominicale		Agrario
1	12	457		-	SEMIN IRRIG 3	31 91		Euro 23,07 L. 44.674	Euro 27,19 L. 52.652	FRAZIONAMENTO del 12/08/1977 n. 12381 in atti dal 03/12/1981
Notifica					Partita					

INTESTATI

N.	DATI ANAGRAFICI	CODICE FISCALE	DIRITTI E ONERI REALI
1	FALCONE Caterina nata a PELLEZZANO il 13/04/1962	FLCCRN62D53G426Q*	(1) Proprieta` per 1/2 in regime di comunione dei beni con PALUMBO MATTEO
2	PALUMBO Matteo nato a BENEVENTO il 14/01/1959	PLMMTT59A14A783M*	(1) Proprieta` per 1/2 in regime di comunione dei beni con FALCONE CATERINA
DATI DERIVANTI DA		ISTRUMENTO (ATTO PUBBLICO) del 20/06/2013 Nota presentata con Modello Unico n. 19860.1/2013 in atti dal 05/07/2013 Repertorio n.: 612 Rogante: CARBONE CARLO Sede: ROCCADASPIDE Registrazione: Sede: COMPRAVENDITA	

Unità immobiliari n. 1

Tributi erariali: Euro 0,90

Visura telematica

* Codice Fiscale Validato in Anagrafe Tributaria

Visura per soggetto limitata ad un comune

Situazione degli atti informatizzati al 29/12/2015

Dati della richiesta	PALUMBO MATTEO
Soggetto individuato	Fabbricati siti nel comune di PONTECAGNANO FAIANO (Codice: G834) Provincia di SALERNO PALUMBO MATTEO nato a BENEVENTO il 14/01/1959 C.F.: PLMMTT59A14A783M

1. Unità Immobiliari site nel Comune di PONTECAGNANO FAIANO(Codice G834) - Catasto dei Fabbricati

N.	DATI IDENTIFICATIVI				DATI DI CLASSAMENTO							ALTRE INFORMAZIONI	
	Sezione Urbana	Foglio	Particella	Sub	Zona Cens.	Micro Zona	Categoria	Classe	Consistenza	Superficie Catastale	Rendita	Indirizzo Dati derivanti da	Dati ulteriori
1		12	480	2			A/3	2	7 vani	Totale: 156 m ² Totale escluse aree scoperte**: 148 m ²	Euro 777,27	VIA LAGO CAREZZA SNC piano: T; Variazione del 09/11/2015 - Inserimento in visura dei dati di superficie.	Annotazione

Immobile 1: Annotazione: classamento e rendita validati (d.m. 701/94)

Intestazione degli immobili indicati al n. 1

N.	DATI ANAGRAFICI	CODICE FISCALE	DIRITTI E ONERI REALI
1	FALCONE Caterina nata a PELLEZZANO il 13/04/1962	FLCCRN62D53G426Q*	(1) Proprieta` per 1/2 in regime di comunione dei beni con PALUMBO MATTEO
2	PALUMBO Matteo nato a BENEVENTO il 14/01/1959	PLMMTT59A14A783M*	(1) Proprieta` per 1/2 in regime di comunione dei beni con FALCONE CATERINA
DATI DERIVANTI DA		ISTRUMENTO (ATTO PUBBLICO) del 20/06/2013 Nota presentata con Modello Unico n. 19860.1/2013 in atti dal 05/07/2013 Repertorio n.: 612 Rogante: CARBONE CARLO Sede: ROCCADASPIDE Registrazione: Sede: COMPRAVENDITA	

Visura per soggetto limitata ad un comune Situazione degli atti informatizzati al 29/12/2015

2. Unità Immobiliari site nel Comune di PONTECAGNANO FAIANO(Codice G834) - Catasto dei Fabbricati

N.	DATI IDENTIFICATIVI				DATI DI CLASSAMENTO							ALTRE INFORMAZIONI	
	Sezione Urbana	Foglio	Particella	Sub	Zona Cens.	Micro Zona	Categoria	Classe	Consistenza	Superficie Catastale	Rendita	Indirizzo Dati derivanti da	Dati ulteriori
1		12	480	3			C/2	2	114 m ²	Totale: 135 m ²	Euro 158,97	VIA LAGO CAREZZA SNC piano: 1; Variazione del 09/11/2015 - Inserimento in visura dei dati di superficie.	Annotazione Notifica
2		12	481	4			C/6	8	29 m ²	Totale: 28 m ²	Euro 100,35	VIA LAGO CAREZZA SNC piano: T; Variazione del 09/11/2015 - Inserimento in visura dei dati di superficie.	Annotazione

Immobile 1: Annotazione: di stadio: classamento e rendita rettificati (d.m. 701/94)

Notifica: effettuata il 26/10/2013 con prot. n. SA0328226/2013 del 01/10/13

Immobile 2: Annotazione: classamento e rendita validati (d.m. 701/94)

Totale: m² 143 Rendita: Euro 259,32

Intestazione degli immobili indicati al n. 2

N.	DATI ANAGRAFICI	CODICE FISCALE	DIRITTI E ONERI REALI
1	FALCONE Caterina nata a PELLEZZANO il 13/04/1962	FLCCRN62D53G426Q*	(1) Proprieta` per 1/2 in regime di comunione dei beni con PALUMBO MATTEO
2	PALUMBO Matteo nato a BENEVENTO il 14/01/1959	PLMMTT59A14A783M*	(1) Proprieta` per 1/2 in regime di comunione dei beni con FALCONE CATERINA
DATI DERIVANTI DA ISTRUMENTO (ATTO PUBBLICO) del 23/12/2014 Nota presentata con Modello Unico n. 1414.1/2015 in atti dal 16/01/2015 Repertorio n.: 2098 Rogante: CARBONE CARLO Sede: PONTECAGNANO FAIANO Registrazione: Sede: COMPRAVENDITA			

Totale Generale: vani 7 m² 143 Rendita: Euro 1.036,59

Unità immobiliari n. 3

Tributi erariali: Euro 0,90



Ufficio Provinciale di Salerno - Territorio
Servizi Catastali

**Visura per soggetto
limitata ad un comune
Situazione degli atti informatizzati al 29/12/2015**

Data: 29/12/2015 - Ora: 10.07.00

Fine

Visura n.: T61906 Pag: 3

Visura telematica

* Codice Fiscale Validato in Anagrafe Tributaria

** Si intendono escluse le "superfici di balconi, terrazzi e aree scoperte pertinenziali e accessorie, comunicanti o non comunicanti"
(cfr. Provvedimento del Direttore dell'Agenzia delle Entrate 29 marzo 2013).

Visura per immobile

Situazione degli atti informatizzati al 29/12/2015

Dati della richiesta	Comune di PONTECAGNANO FAIANO (Codice: G834)
	Provincia di SALERNO
Catasto Terreni	Foglio: 12 Particella: 481

Area di enti urbani e promiscui

N.	DATI IDENTIFICATIVI			DATI CLASSAMENTO					DATI DERIVANTI DA	
	Foglio	Particella	Sub	Porz	Qualità Classe	Superficie(m ²)	Deduz	Reddito		
						ha are ca			Dominicale	Agrario
1	12	481		-	ENTE URBANO	00 30				Tipo mappale del 29/03/2007 n. 239782.1/2007 in atti dal 29/03/2007 (protocollo n. SA0239782)
Notifica						Partita	1			
Annotazioni	geometria da verificare									

Unità immobiliari n. 1

Tributi erariali: Euro 0,90

Visura telematica

* Codice Fiscale Validato in Anagrafe Tributaria

Visura per immobile

Situazione degli atti informatizzati al 29/12/2015

Dati della richiesta	Comune di PONTECAGNANO FAIANO (Codice: G834)
	Provincia di SALERNO
Catasto Terreni	Foglio: 12 Particella: 459

Area di enti urbani e promiscui

N.	DATI IDENTIFICATIVI			DATI CLASSAMENTO					DATI DERIVANTI DA	
	Foglio	Particella	Sub	Porz	Qualità Classe	Superficie(m ²) ha are ca	Deduz	Reddito		
								Dominicale	Agrario	
1	12	459		-	ENTE URBANO	11 00				TIPO MAPPALE del 16/11/1985 n. 6540.1/1985 in atti dal 21/03/2003 (protocollo n. 164763) T. M. 6540/85
Notifica						Partita	1			

Unità immobiliari n. 1

Tributi erariali: Euro 0,90

Visura telematica

* Codice Fiscale Validato in Anagrafe Tributaria

Visura per immobile

Situazione degli atti informatizzati al 29/12/2015

Dati della richiesta	Comune di PONTECAGNANO FAIANO (Codice: G834)
	Provincia di SALERNO
Catasto Fabbricati	Foglio: 12 Particella: 459

Unità immobiliare

N.	DATI IDENTIFICATIVI				DATI DI CLASSAMENTO							DATI DERIVANTI DA
	Sezione Urbana	Foglio	Particella	Sub	Zona Cens.	Micro Zona	Categoria	Classe	Consistenza	Superficie Catastale	Rendita	
1		12	459				A/4	3	4,5 vani	Totale: 60 m² Totale escluse aree scoperte**: 55 m²	Euro 218,46 L. 423.000	Variazione del 09/11/2015 - Inserimento in visura dei dati di superficie.

Indirizzo	VIA LAGO CAREZZA piano: T;
------------------	----------------------------

INTESTATI

N.	DATI ANAGRAFICI	CODICE FISCALE	DIRITTI E ONERI REALI
1	CARUSO Enzo nato in STATI UNITI D`AMERICA il 02/09/1962	CRSNZE62P02Z404M*	(1) Proprieta` per 1/4
2	CARUSO Nicolino nato a FRIGENTO il 11/04/1930	CRSNLN30D11D798X*	(1) Proprieta` per 3/4
DATI DERIVANTI DA		DENUNZIA (NEI PASSAGGI PER CAUSA DI MORTE) del 01/09/2012 n. 833.1/2014 in atti dal 16/01/2014 (protocollo n. SA0014059) Registrazione: UU Sede: AGROPOLI Volume: 9990 n: 499 del 19/12/2013 DICHIARAZIONE DI SUCCESSIONE	

Unità immobiliari n. 1

Tributi erariali: Euro 0,90

Visura telematica

* Codice Fiscale Validato in Anagrafe Tributaria

** Si intendono escluse le "superfici di balconi, terrazzi e aree scoperte pertinenziali e accessorie, comunicanti o non comunicanti" (cfr. Provvedimento del Direttore dell'Agenzia delle Entrate 29 marzo 2013).

Visura per immobile

Situazione degli atti informatizzati al 29/12/2015

Dati della richiesta	Comune di PONTECAGNANO FAIANO (Codice: G834)
	Provincia di SALERNO
Catasto Terreni	Foglio: 12 Particella: 751

Area di enti urbani e promiscui

N.	DATI IDENTIFICATIVI			DATI CLASSAMENTO						DATI DERIVANTI DA		
	Foglio	Particella	Sub	Porz	Qualità Classe	Superficie(m²)		Deduz	Reddito			
						ha	are ca		Dominicale		Agrario	
1	12	751		-	ENTE URBANO	08	65					VARIAZIONE D'UFFICIO del 25/09/1993 n. 24117.3/1993 in atti dal 13/07/1999 T. M.3876/93
Notifica						Partita	1					
Annotationi	sostituisce il num.460 del fg.12\$											

Unità immobiliari n. 1

Tributi erariali: Euro 0,90

Visura telematica

* Codice Fiscale Validato in Anagrafe Tributaria

Visura per immobile

Situazione degli atti informatizzati al 29/12/2015

Dati della richiesta	Comune di PONTECAGNANO FAIANO (Codice: G834)
	Provincia di SALERNO
Catasto Terreni	Foglio: 12 Particella: 752

Area di enti urbani e promiscui

N.	DATI IDENTIFICATIVI			DATI CLASSAMENTO						DATI DERIVANTI DA	
	Foglio	Particella	Sub	Porz	Qualità Classe	Superficie(m²)	Deduz	Reddito			
						ha are ca		Dominicale	Agrario		
1	12	752		-	ENTE URBANO	02 35					Variazione del 25/09/2013 n. 9225.1/2013 in atti dal 25/09/2013 (protocollo n. SA0320736) BONIFICA IDENTIFICATIVO CATASTALE
Notifica						Partita	1				
Annotazioni	di immobile: bic - variata per tm. n. 3876 del 15/07/1993 - deriva dal num.460										

Unità immobiliari n. 1

Tributi erariali: Euro 0,90

Visura telematica

* Codice Fiscale Validato in Anagrafe Tributaria

Visura per immobile

Situazione degli atti informatizzati al 29/12/2015

Dati della richiesta	Comune di PONTECAGNANO FAIANO (Codice: G834)
	Provincia di SALERNO
Catasto Fabbricati	Foglio: 12 Particella: 752

Unità immobiliare

N.	DATI IDENTIFICATIVI				DATI DI CLASSAMENTO							DATI DERIVANTI DA
	Sezione Urbana	Foglio	Particella	Sub	Zona Cens.	Micro Zona	Categoria	Classe	Consistenza	Superficie Catastale	Rendita	
1		12	752				A/4	2	3,5 vani	Totale: 67 m ² Totale escluse aree scoperte**: 65 m ²	Euro 144,61 L. 280.000	Variazione del 09/11/2015 - Inserimento in visura dei dati di superficie.
Indirizzo				VIA LAGO CAREZZA piano: T-S1-1S;								
Annotazioni				come da 98 ts								

INTESTATI

N.	DATI ANAGRAFICI	CODICE FISCALE	DIRITTI E ONERI REALI
1	AMMATTATELLI Concetta nata a SAN CIPIRELLO il 13/03/1937		(1) Proprieta` per 1/2
2	IPPOLITI Antonio nato a LAURINO il 01/02/1936	PPLNTN36B01E485F*	(1) Proprieta` per 1/2
DATI DERIVANTI DA		COSTITUZIONE del 13/12/1993 n. 165.1/1993 in atti dal 16/07/1998 Registrazione:	

Unità immobiliari n. 1

Tributi erariali: Euro 0,90

Visura telematica

* Codice Fiscale Validato in Anagrafe Tributaria

** Si intendono escluse le "superfici di balconi, terrazzi e aree scoperte pertinenziali e accessorie, comunicanti o non comunicanti" (cfr. Provvedimento del Direttore dell'Agenzia delle Entrate 29 marzo 2013).

Visura per immobile

Situazione degli atti informatizzati al 29/12/2015

Dati della richiesta	Comune di PONTECAGNANO FAIANO (Codice: G834)
	Provincia di SALERNO
Catasto Terreni	Foglio: 12 Particella: 461

Area di enti urbani e promiscui

N.	DATI IDENTIFICATIVI			DATI CLASSAMENTO						DATI DERIVANTI DA	
	Foglio	Particella	Sub	Porz	Qualità Classe	Superficie(m²)		Deduz	Reddito		
						ha	are ca		Dominicale		Agrario
1	12	461		-	ENTE URBANO	20	50				Variazione del 24/09/2013 n. 9165.1/2013 in atti dal 24/09/2013 (protocollo n. SA0319355) BONIFICA IDENTIFICATIVO CATASTALE
Notifica				Partita				1			
Annotazioni				di immobile: bic - var. per tm. n. 144 del 14/03/1979							

Unità immobiliari n. 1

Tributi erariali: Euro 0,90

Visura telematica

* Codice Fiscale Validato in Anagrafe Tributaria

Visura per immobile

Situazione degli atti informatizzati al 29/12/2015

Dati della richiesta	Comune di PONTECAGNANO FAIANO (Codice: G834)
	Provincia di SALERNO
Catasto Fabbricati	Foglio: 12 Particella: 461

Unità immobiliare

N.	DATI IDENTIFICATIVI				DATI DI CLASSAMENTO							DATI DERIVANTI DA
	Sezione Urbana	Foglio	Particella	Sub	Zona Cens.	Micro Zona	Categoria	Classe	Consistenza	Superficie Catastale	Rendita	
1		12	461				A/3	2	5,5 vani	Totale: 114 m² Totale escluse aree scoperte**: 114 m²	Euro 610,71	Variazione del 09/11/2015 - Inserimento in visura dei dati di superficie.
Indirizzo		VIA LAGO CAREZZA n. SN piano: T;										
Annotazioni		classamento proposto con decorsi i termini di cui all'art 1 comma3 (D.M. 701/94) ;giust t/m del 14-3-79										

INTESTATO

N.	DATI ANAGRAFICI	CODICE FISCALE	DIRITTI E ONERI REALI
1	BORRIELLO Maria Carmen nata a NAPOLI il 27/04/1981	BRRMCR81D67F839B*	(1) Proprieta` per 1/1
DATI DERIVANTI DA		ISTRUMENTO (ATTO PUBBLICO) del 18/05/2015 Nota presentata con Modello Unico n. 13909.1/2015 in atti dal 20/05/2015 Repertorio n.: 264 Rogante: MATRONE FRANCESCO Sede: MONTECORVINO PUGLIANO Registrazione: Sede: COMPRAVENDITA	

Unità immobiliari n. 1

Tributi erariali: Euro 0,90

Visura telematica

* Codice Fiscale Validato in Anagrafe Tributaria

** Si intendono escluse le "superfici di balconi, terrazzi e aree scoperte pertinenziali e accessorie, comunicanti o non comunicanti"
(cfr. Provvedimento del Direttore dell'Agenzia delle Entrate 29 marzo 2013).

Visura per soggetto limitata ad un comune

Situazione degli atti informatizzati al 29/12/2015

Dati della richiesta	BORRIELLO MARIA CARMEN
Soggetto individuato	Terreni siti nel comune di PONTECAGNANO FAIANO (Codice: G834) Provincia di SALERNO BORRIELLO MARIA CARMEN nata a NAPOLI il 27/04/1981 C.F.: BRRMCR81D67F839B

1. Immobili siti nel Comune di PONTECAGNANO FAIANO(Codice G834) - Catasto dei Terreni

N.	DATI IDENTIFICATIVI			DATI DI CLASSAMENTO						ALTRE INFORMAZIONI			
	Foglio	Particella	Sub	Porz	Qualità Classe		Superficie(m²)		Deduz.	Reddito		Dati derivanti da	Dati ulteriori
							ha are ca			Dominicale	Agrario		
1	12	483		-	SEMIN IRRIG	3	00	10		Euro 0,07 L. 140	Euro 0,09 L. 165	FRAZIONAMENTO del 03/09/1977 n. 13481 in atti dal 03/12/1981	

Intestazione degli immobili indicati al n. 1

N.	DATI ANAGRAFICI	CODICE FISCALE	DIRITTI E ONERI REALI
1	BORRIELLO Maria Carmen nata a NAPOLI il 27/04/1981	BRRMCR81D67F839B*	(1) Proprieta` per 1/1
DATI DERIVANTI DA		ISTRUMENTO (ATTO PUBBLICO) del 18/05/2015 Nota presentata con Modello Unico n. 13909.1/2015 in atti dal 20/05/2015 Repertorio n.: 264 Rogante: MATRONE FRANCESCO Sede: MONTECORVINO PUGLIANO Registrazione: Sede: COMPRAVENDITA	

Unità immobiliari n. 1

Tributi erariali: Euro 0,90

Visura telematica

* Codice Fiscale Validato in Anagrafe Tributaria

Visura per immobile

Situazione degli atti informatizzati al 29/12/2015

Dati della richiesta	Comune di PONTECAGNANO FAIANO (Codice: G834)
	Provincia di SALERNO
Catasto Terreni	Foglio: 12 Particella: 482

Immobile

N.	DATI IDENTIFICATIVI			DATI CLASSAMENTO					DATI DERIVANTI DA	
	Foglio	Particella	Sub	Porz	Qualità Classe	Superficie(m²) ha are ca	Deduz	Reddito		
1	12	482		-	SEMIN IRRIG 3	02 50		Euro 1,81 L. 3.500	Euro 2,13 L. 4.125	FRAZIONAMENTO del 03/09/1977 n. 13481 in atti dal 03/12/1981
Notifica				Partita		2781				

INTESTATO

N.	DATI ANAGRAFICI	CODICE FISCALE	DIRITTI E ONERI REALI
1	CASCINO Orlando nato a GIFFONI VALLE PIANA il 07/09/1934	CSCRND34P07E027T*	(1) Proprieta` per 1000/1000
DATI DERIVANTI DA		ISTRUMENTO (ATTO PUBBLICO) del 07/09/1977 Voltura n. 13581 in atti dal 03/12/1981 Repertorio n.: 124380 Rogante: DI FLURI G Sede: SALERNO Registrazione: UR Sede: SALERNO Volume: 71 n: 8269 del 26/09/1977	

Unità immobiliari n. 1

Tributi erariali: Euro 0,90

Visura telematica

* Codice Fiscale Validato in Anagrafe Tributaria

Visura per immobile

Situazione degli atti informatizzati al 29/12/2015

Dati della richiesta	Comune di PONTECAGNANO FAIANO (Codice: G834)
	Provincia di SALERNO
Catasto Terreni	Foglio: 12 Particella: 836

Immobile

N.	DATI IDENTIFICATIVI			DATI CLASSAMENTO					DATI DERIVANTI DA	
	Foglio	Particella	Sub	Porz	Qualità Classe	Superficie(m²) ha are ca	Deduz	Reddito		
								Dominicale	Agrario	
1	12	836		-	SEMIN IRRIG 3	43 02		Euro 31,11 L. 60.228	Euro 36,66 L. 70.983	FRAZIONAMENTO del 16/06/1997 n. 4145.1/1997 in atti dal 16/06/1997
Notifica						Partita	3941			

INTESTATO

N.	DATI ANAGRAFICI	CODICE FISCALE	DIRITTI E ONERI REALI
1	CASCINO Orlando nato a GIFFONI VALLE PIANA il 07/09/1934	CSCRND34P07E027T*	(1) Proprieta` per 1000/1000

Unità immobiliari n. 1

Tributi erariali: Euro 0,90

Visura telematica

* Codice Fiscale Validato in Anagrafe Tributaria

Visura per soggetto limitata ad un comune

Situazione degli atti informatizzati al 29/12/2015

Dati della richiesta	CASCINO ORLANDO
Soggetto individuato	Fabbricati siti nel comune di PONTECAGNANO FAIANO (Codice: G834) Provincia di SALERNO CASCINO ORLANDO nato a GIFFONI VALLE PIANA il 07/09/1934 C.F.: CSCRND34P07E027T

1. Unità Immobiliari site nel Comune di PONTECAGNANO FAIANO(Codice G834) - Catasto dei Fabbricati

N.	DATI IDENTIFICATIVI				DATI DI CLASSAMENTO							ALTRE INFORMAZIONI	
	Sezione Urbana	Foglio	Particella	Sub	Zona Cens.	Micro Zona	Categoria	Classe	Consistenza	Superficie Catastale	Rendita	Indirizzo Dati derivanti da	Dati ulteriori
1		12	837	3			C/2	8	100 m ²	Totale: 117 m ²	Euro 377,01	VIA LAGO CAREZZA SNC piano: T; Variazione del 09/11/2015 - Inserimento in visura dei dati di superficie.	Annotazione
2		12	837	4			A/2	4	6,5 vani	Totale: 124 m ² Totale escluse aree scoperte**: 116 m ²	Euro 604,25	VIA LAGO CAREZZA SNC piano: T; Variazione del 09/11/2015 - Inserimento in visura dei dati di superficie.	Annotazione

Immobile 1: Annotazione: classamento e rendita rettificati (d.m. 701/94)

Notifica: in corso

Immobile 2: Annotazione: classamento e rendita validati (d.m. 701/94)

Totale: vani 6,5 m² 100 Rendita: Euro 981,26

Intestazione degli immobili indicati al n. 1

N.	DATI ANAGRAFICI	CODICE FISCALE	DIRITTI E ONERI REALI
1	CASCINO Orlando nato a GIFFONI VALLE PIANA il 07/09/1934	CSCRND34P07E027T*	(1) Proprieta` per 1000/1000 bene personale
DATI DERIVANTI DA COSTITUZIONE del 09/01/2007 n. 154.1/2007 in atti dal 09/01/2007 (protocollo n. SA0006705) Registrazione: COSTITUZIONE			

Unità immobiliari n. 2

Tributi erariali: Euro 0,90



Ufficio Provinciale di Salerno - Territorio
Servizi Catastali

Visura per soggetto limitata ad un comune

Situazione degli atti informatizzati al 29/12/2015

Data: 29/12/2015 - Ora: 11.39.44

Fine

Visura n.: T107469 Pag: 2

Visura telematica

* Codice Fiscale Validato in Anagrafe Tributaria

** Si intendono escluse le "superfici di balconi, terrazzi e aree scoperte pertinenziali e accessorie, comunicanti o non comunicanti"
(cfr. Provvedimento del Direttore dell'Agenzia delle Entrate 29 marzo 2013).

Visura per immobile

Situazione degli atti informatizzati al 29/12/2015

Dati della richiesta	Comune di PONTECAGNANO FAIANO (Codice: G834)
	Provincia di SALERNO
Catasto Terreni	Foglio: 12 Particella: 837

Area di enti urbani e promiscui

N.	DATI IDENTIFICATIVI			DATI CLASSAMENTO					DATI DERIVANTI DA		
	Foglio	Particella	Sub	Porz	Qualità Classe	Superficie(m²) ha are ca	Deduz	Reddito			
								Dominicale	Agrario		
1	12	837		-	ENTE URBANO	06 88					TIPO MAPPALE del 16/06/1997 n. 4145.1/1997 in atti dal 16/06/1997
Notifica						Partita	1				
Annotazioni				sr							

Unità immobiliari n. 1

Tributi erariali: Euro 0,90

Visura telematica

* Codice Fiscale Validato in Anagrafe Tributaria

Visura per immobile

Situazione degli atti informatizzati al 29/12/2015

Dati della richiesta	Comune di PONTECAGNANO FAIANO (Codice: G834)
	Provincia di SALERNO
Catasto Terreni	Foglio: 12 Particella: 815

Area di enti urbani e promiscui

N.	DATI IDENTIFICATIVI			DATI CLASSAMENTO					DATI DERIVANTI DA	
	Foglio	Particella	Sub	Porz	Qualità Classe	Superficie(m ²)	Deduz	Reddito		
						ha are ca			Dominicale	Agrario
1	12	815		-	ENTE URBANO	06 45				Tipo mappale del 11/11/1996 n. 6913.1/1996 in atti dal 29/07/2005 (protocollo n. SA0703096)
Notifica						Partita	1			
Annotazioni				sr						

Unità immobiliari n. 1

Tributi erariali: Euro 0,90

Visura telematica

* Codice Fiscale Validato in Anagrafe Tributaria

Visura per immobile

Situazione degli atti informatizzati al 29/12/2015

Dati della richiesta	Comune di PONTECAGNANO FAIANO (Codice: G834)
	Provincia di SALERNO
Catasto Terreni	Foglio: 12 Particella: 814

Immobile

N.	DATI IDENTIFICATIVI			DATI CLASSAMENTO						DATI DERIVANTI DA
	Foglio	Particella	Sub	Porz	Qualità Classe	Superficie(m²)	Deduz	Reddito		
						ha are ca		Dominicale	Agrario	
1	12	814		-	SEMIN IRRIG 3	00 38		Euro 0,27	Euro 0,32	FRAZIONAMENTO del 11/11/1996 n. 6912.1/1996 in atti dal 29/07/2005 (protocollo n. SA0703097)
Notifica				Partita						
Annotazioni				sr						

INTESTATO

N.	DATI ANAGRAFICI	CODICE FISCALE	DIRITTI E ONERI REALI
1	FEZZA Giuseppina nata a FARDELLA il 11/02/1952	FZZGPP52B51D497N	(1) Proprieta` per 100/100 bene personale
DATI DERIVANTI DA	DENUNZIA (NEI PASSAGGI PER CAUSA DI MORTE) del 03/08/2011 n. 2272.1/2012 in atti dal 24/01/2012 (protocollo n. SA0048085) Registrazione: UU Sede: SALERNO Volume 9990 n: 55 del 10/01/2012 SUCCESSIONE		

Unità immobiliari n. 1

Tributi erariali: Euro 0,90

Visura telematica

* Codice Fiscale Validato in Anagrafe Tributaria

Visura per immobile

Situazione degli atti informatizzati al 29/12/2015

Dati della richiesta	Comune di PONTECAGNANO FAIANO (Codice: G834)
	Provincia di SALERNO
Catasto Fabbricati	Foglio: 12 Particella: 815

Unità immobiliare

N.	DATI IDENTIFICATIVI				DATI DI CLASSAMENTO							DATI DERIVANTI DA
	Sezione Urbana	Foglio	Particella	Sub	Zona Cens.	Micro Zona	Categoria	Classe	Consistenza	Superficie Catastale	Rendita	
1		12	815				A/3	1	2,5 vani		Euro 232,41	VOLTURA D'UFFICIO del 29/07/2005 n. 28239.1/2005 in atti dal 20/09/2005 (protocollo n. SA0270013) TRASCRIZIONE N.26326/2005
Indirizzo		VIA LAGO CAREZZA SNC piano: T;										
Notifica	1417/1997						Partita	-	Mod.58	-		
Annotazioni	classamento e/o rendita rettificati con procedura di classamento automatico (D.M. 701/94)											
Riserve	1 Atti passaggi intermedi non esistenti											

INTESTATO

N.	DATI ANAGRAFICI	CODICE FISCALE	DIRITTI E ONERI REALI
1	FEZZA Giuseppina nata a FARDELLA il 11/02/1952	FZZGPP52B51D497N	(1) Proprieta` per 100/100 bene personale
DATI DERIVANTI DA	DENUNZIA (NEI PASSAGGI PER CAUSA DI MORTE) del 03/08/2011 n. 2270.1/2012 in atti dal 24/01/2012 (protocollo n. SA0048085) Registrazione: UU Sede: SALERNO Volume 9990 n: 55 del 10/01/2012 SUCCESSIONE		

Unità immobiliari n. 1

Tributi erariali: Euro 0,90

Visura telematica

* Codice Fiscale Validato in Anagrafe Tributaria

Visura per immobile

Situazione degli atti informatizzati al 29/12/2015

Dati della richiesta	Comune di PONTECAGNANO FAIANO (Codice: G834)
	Provincia di SALERNO
Catasto Terreni	Foglio: 12 Particella: 816

Immobile

N.	DATI IDENTIFICATIVI			DATI CLASSAMENTO						DATI DERIVANTI DA
	Foglio	Particella	Sub	Porz	Qualità Classe	Superficie(m²)	Deduz	Reddito		
						ha are ca		Dominicale	Agrario	
1	12	816		-	SEMIN IRRIG 3	10 00		Euro 7,23	Euro 8,52	FRAZIONAMENTO del 11/11/1996 n. 6912.1/1996 in atti dal 29/07/2005 (protocollo n. SA0703097)
Notifica					Partita					

INTESTATO

N.	DATI ANAGRAFICI	CODICE FISCALE	DIRITTI E ONERI REALI
1	FEZZA Giuseppina nata a FARDELLA il 11/02/1952	FZZGPP52B51D497N	(1) Proprietà per 100/100 bene personale
DATI DERIVANTI DA	DENUNZIA (NEI PASSAGGI PER CAUSA DI MORTE) del 03/08/2011 n. 2272.1/2012 in atti dal 24/01/2012 (protocollo n. SA0048085) Registrazione: UU Sede: SALERNO Volume 9990 n: 55 del 10/01/2012 SUCCESSIONE		

Unità immobiliari n. 1

Tributi erariali: Euro 0,90

Visura telematica

* Codice Fiscale Validato in Anagrafe Tributaria

Visura per soggetto limitata ad un comune

Situazione degli atti informatizzati al 29/12/2015

Dati della richiesta	FORTUNATO ALBERTO
Soggetto individuato	Fabbricati siti nel comune di PONTECAGNANO FAIANO (Codice: G834) Provincia di SALERNO FORTUNATO ALBERTO nato a SALERNO il 23/01/1931 C.F.: FRTLRT31A23H703B

1. Unità Immobiliari site nel Comune di PONTECAGNANO FAIANO(Codice G834) - Catasto dei Fabbricati

N.	DATI IDENTIFICATIVI				DATI DI CLASSAMENTO							ALTRE INFORMAZIONI	
	Sezione Urbana	Foglio	Particella	Sub	Zona Cens.	Micro Zona	Categoria	Classe	Consistenza	Superficie Catastale	Rendita	Indirizzo Dati derivanti da	Dati ulteriori
1		12	787	2			A/3	1	4,5 vani	Totale: 73 m ² Totale escluse aree scoperte**: 73 m ²	Euro 418,33	VIA LAGO CAREZZA piano: T; Variazione del 09/11/2015 - Inserimento in visura dei dati di superficie.	
2		12	787	3			A/3	1	4,5 vani	Totale: 77 m ² Totale escluse aree scoperte**: 72 m ²	Euro 418,33	VIA LAGO CAREZZA piano: 1; Variazione del 09/11/2015 - Inserimento in visura dei dati di superficie.	

Totale: vani 9 Rendita: Euro 836,66

Intestazione degli immobili indicati al n. 1

N.	DATI ANAGRAFICI	CODICE FISCALE	DIRITTI E ONERI REALI
1	FORTUNATO Alberto nato a SALERNO il 23/01/1931	FRTLRT31A23H703B*	(1) Proprieta` per 1000/1000
DATI DERIVANTI DA		(ALTRE) del 27/12/1995 n. 175.1/1995 in atti dal 29/10/2003 (protocollo n. 427418) Registrazione: COSTITUZIONE	

Unità immobiliari n. 2

Tributi erariali: Euro 0,90

Visura telematica

* Codice Fiscale Validato in Anagrafe Tributaria

** Si intendono escluse le "superfici di balconi, terrazzi e aree scoperte pertinenziali e accessorie, comunicanti o non comunicanti" (cfr. Provvedimento del Direttore dell'Agenzia delle Entrate 29 marzo 2013).

Visura per immobile

Situazione degli atti informatizzati al 29/12/2015

Dati della richiesta	Comune di PONTECAGNANO FAIANO (Codice: G834)
	Provincia di SALERNO
Catasto Terreni	Foglio: 12 Particella: 787

Area di enti urbani e promiscui

N.	DATI IDENTIFICATIVI			DATI CLASSAMENTO						DATI DERIVANTI DA
	Foglio	Particella	Sub	Porz	Qualità Classe	Superficie(m²) ha are ca	Deduz	Reddito		
								Dominicale	Agrario	
1	12	787		-	ENTE URBANO	16 83				TIPO MAPPALE del 23/02/1996 n. 724.1/1996 in atti dal 23/02/1996
Notifica						Partita	1			

Unità immobiliari n. 1

Tributi erariali: Euro 0,90

Visura telematica

* Codice Fiscale Validato in Anagrafe Tributaria

Visura per immobile

Situazione degli atti informatizzati al 29/12/2015

Dati della richiesta	Comune di PONTECAGNANO FAIANO (Codice: G834)
	Provincia di SALERNO
Catasto Terreni	Foglio: 12 Particella: 786

Area di enti urbani e promiscui

N.	DATI IDENTIFICATIVI			DATI CLASSAMENTO					DATI DERIVANTI DA		
	Foglio	Particella	Sub	Porz	Qualità Classe	Superficie(m ²) ha are ca	Deduz	Reddito			
								Dominicale	Agrario		
1	12	786		-	ENTE URBANO	16 84					TIPO MAPPALE del 26/03/1996 n. 1219.1/1996 in atti dal 26/03/1996
Notifica						Partita	1				

Unità immobiliari n. 1

Tributi erariali: Euro 0,90

Visura telematica

* Codice Fiscale Validato in Anagrafe Tributaria

Visura per soggetto limitata ad un comune

Situazione degli atti informatizzati al 29/12/2015

Dati della richiesta	ALTILO FABIO
Soggetto individuato	Fabbricati siti nel comune di PONTECAGNANO FAIANO (Codice: G834) Provincia di SALERNO ALTILO FABIO nato a SALERNO il 19/10/1970 C.F.: LTLFBA70R19H703G

1. Unità Immobiliari site nel Comune di PONTECAGNANO FAIANO(Codice G834) - Catasto dei Fabbricati

N.	DATI IDENTIFICATIVI				DATI DI CLASSAMENTO							ALTRE INFORMAZIONI	
	Sezione Urbana	Foglio	Particella	Sub	Zona Cens.	Micro Zona	Categoria	Classe	Consistenza	Superficie Catastale	Rendita	Indirizzo Dati derivanti da	Dati ulteriori
1		12	786	2			A/4	5	5 vani		Euro 335,70	VIA LAGO CAREZZA piano: T; VARIAZIONE TOPONOMASTICA del 15/09/2015 n. 124862.1/2015 in atti dal 15/09/2015 (protocollo n. SA0288968) VARIAZIONE DI TOPONOMASTICA- VARIAZIONE TOPONOMASTICA D'UFFICIO	Annotazione

Immobile 1: Annotazione: di immobile: var.del class.a seguito della sentenza della ctp di salerno n.144/07/00 dep.il 19/07/00

Intestazione degli immobili indicati al n. 1

N.	DATI ANAGRAFICI	CODICE FISCALE	DIRITTI E ONERI REALI
1	ALTILO Fabio nato a SALERNO il 19/10/1970	LTLFBA70R19H703G*	(1) Proprieta` per 1/2 in regime di comunione dei beni con DONNARUMMA MARIALUISA
2	DONNARUMMA Marialuisa nata a OTTAVIANO il 05/04/1974	DNNMLS74D45G190F*	(1) Proprieta` per 1/2 in regime di comunione dei beni con ALTILO FABIO
DATI DERIVANTI DA		ISTRUMENTO (ATTO PUBBLICO) del 21/07/2014 Nota presentata con Modello Unico n. 21172.1/2014 in atti dal 24/07/2014 Repertorio n.: 54937 Rogante: MONICA GIUSEPPE Sede: SALERNO Registrazione: Sede: COMPRAVENDITA	

Visura per soggetto limitata ad un comune Situazione degli atti informatizzati al 29/12/2015

2. Unità Immobiliari site nel Comune di PONTECAGNANO FAIANO(Codice G834) - Catasto dei Fabbricati

N.	DATI IDENTIFICATIVI				DATI DI CLASSAMENTO							ALTRE INFORMAZIONI	
	Sezione Urbana	Foglio	Particella	Sub	Zona Cens.	Micro Zona	Categoria	Classe	Consistenza	Superficie Catastale	Rendita	Indirizzo Dati derivanti da	Dati ulteriori
1		12	786	3			A/4	5	5 vani		Euro 335,70	VIA LAGO CAREZZA piano: 1; VARIAZIONE TOPONOMASTICA del 15/09/2015 n. 124863.1/2015 in atti dal 15/09/2015 (protocollo n. SA0288969) VARIAZIONE DI TOPONOMASTICA- VARIAZIONE TOPONOMASTICA D'UFFICIO	Annotazione

Immobile 1: Annotazione: di immobile: var.del class.a seguito della sentenza della ctp di salerno n.144/07/00 dep.il 19/07/00

Intestazione degli immobili indicati al n. 2

N.	DATI ANAGRAFICI	CODICE FISCALE	DIRITTI E ONERI REALI
1	ALTILIO Fabio nato a SALERNO il 19/10/1970	LTLFBA70R19H703G*	(1) Proprieta` per 1/2 in regime di comunione dei beni con DONNARUMMA MARIALUISA
2	DONNARUMMA Marialuisa nata a OTTAVIANO il 05/04/1974	DNNMLS74D45G190F*	(1) Proprieta` per 1/2 in regime di comunione dei beni con ALTILIO FABIO
DATI DERIVANTI DA		ISTRUMENTO (ATTO PUBBLICO) del 21/07/2014 Nota presentata con Modello Unico n. 21173.1/2014 in atti dal 24/07/2014 Repertorio n.: 54937 Rogante: MONICA GIUSEPPE Sede: SALERNO Registrazione: Sede: COMPRAVENDITA	

Totale Generale: vani 10 Rendita: Euro 671,40

Unità immobiliari n. 2

Tributi erariali: Euro 0,90

Visura telematica

* Codice Fiscale Validato in Anagrafe Tributaria

Visura per soggetto limitata ad un comune

Situazione degli atti informatizzati al 29/12/2015

Dati della richiesta	MORI TELESFORO
Soggetto individuato	Terreni siti nel comune di PONTECAGNANO FAIANO (Codice: G834) Provincia di SALERNO MORI TELESFORO nato a MANTOVA il 05/02/1931 C.F.:

1. Immobili siti nel Comune di PONTECAGNANO FAIANO(Codice G834) - Catasto dei Terreni

N.	DATI IDENTIFICATIVI			DATI DI CLASSAMENTO						ALTRE INFORMAZIONI			
	Foglio	Particella	Sub	Porz	Qualità Classe		Superficie(m²)		Deduz.	Reddito		Dati derivanti da	Dati ulteriori
							ha are ca			Dominicale	Agrario		
1	12	454		-	SEMIN IRRIG	3	24	60		Euro 17,79 L. 34.440	Euro 20,96 L. 40.590	FRAZIONAMENTO del 01/07/1977 n. 11481 in atti dal 03/12/1981	

Intestazione degli immobili indicati al n. 1

N.	DATI ANAGRAFICI	CODICE FISCALE	DIRITTI E ONERI REALI
1	MORI Telesforo nato a MANTOVA il 05/02/1931		(1) Proprieta` per 1000/1000
DATI DERIVANTI DA		ISTRUMENTO (ATTO PUBBLICO) del 01/07/1977 Voltura n. 11481 in atti dal 03/12/1981 Repertorio n.: 124211 Rogante: DI FLUURI G Sede: SALERNO Registrazione: UR Sede: SALERNO n: 6635 del 20/07/1977	

Unità immobiliari n. 1

Tributi erariali: Euro 0,90

Visura telematica

* Codice Fiscale Validato in Anagrafe Tributaria

Visura per soggetto limitata ad un comune

Situazione degli atti informatizzati al 29/12/2015

Dati della richiesta	VILLA FRANCESCO
Soggetto individuato	Fabbricati siti nel comune di PONTECAGNANO FAIANO (Codice: G834) Provincia di SALERNO VILLA FRANCESCO nato a SALERNO il 21/03/1999 C.F.: VLLFNC99C21H703Q

1. Unità Immobiliari site nel Comune di PONTECAGNANO FAIANO(Codice G834) - Catasto dei Fabbricati

N.	DATI IDENTIFICATIVI				DATI DI CLASSAMENTO							ALTRE INFORMAZIONI	
	Sezione Urbana	Foglio	Particella	Sub	Zona Cens.	Micro Zona	Categoria	Classe	Consistenza	Superficie Catastale	Rendita	Indirizzo Dati derivanti da	Dati ulteriori
1		12	542				A/3	2	4,5 vani	Totale: 106 m ² Totale escluse aree scoperte**: 106 m ²	Euro 499,67	VIA LAGO CAREZZA piano: T interno: 1; Variazione del 09/11/2015 - Inserimento in visura dei dati di superficie.	

Intestazione degli immobili indicati al n. 1

N.	DATI ANAGRAFICI	CODICE FISCALE	DIRITTI E ONERI REALI
1	VILLA Francesco nato a SALERNO il 21/03/1999	VLLFNC99C21H703Q*	(1) Proprieta` per 1/1
DATI DERIVANTI DA		ISTRUMENTO (ATTO PUBBLICO) del 24/09/2004 Trascrizione n. 36176.1/2004 in atti dal 18/10/2004 Repertorio n.: 129176 Rogante: CALABRESE ANIELLO Sede: PAGANI Registrazione: Sede: DONAZIONE ACCETTATA	

Unità immobiliari n. 1

Tributi erariali: Euro 0,90

Visura telematica

* Codice Fiscale Validato in Anagrafe Tributaria

** Si intendono escluse le "superfici di balconi, terrazzi e aree scoperte pertinenziali e accessorie, comunicanti o non comunicanti" (cfr. Provvedimento del Direttore dell'Agenzia delle Entrate 29 marzo 2013).

Visura per immobile

Situazione degli atti informatizzati al 29/12/2015

Dati della richiesta	Comune di PONTECAGNANO FAIANO (Codice: G834)
	Provincia di SALERNO
Catasto Terreni	Foglio: 12 Particella: 542

Area di enti urbani e promiscui

N.	DATI IDENTIFICATIVI			DATI CLASSAMENTO						DATI DERIVANTI DA	
	Foglio	Particella	Sub	Porz	Qualità Classe	Superficie(m²)	Deduz	Reddito			
						ha are ca		Dominicale	Agrario		
1	12	542		-	ENTE URBANO	15 00					TIPO MAPPALE del 12/03/2004 n. 8509.1/1986 in atti dal 12/03/2004 (protocollo n. SA0082047)
Notifica					Partita	1					
Annotazioni	variata la qualita' per t.m. 8509/86										

Unità immobiliari n. 1

Tributi erariali: Euro 0,90

Visura telematica

* Codice Fiscale Validato in Anagrafe Tributaria

Visura per immobile

Situazione degli atti informatizzati al 29/12/2015

Dati della richiesta	Comune di PONTECAGNANO FAIANO (Codice: G834)
	Provincia di SALERNO
Catasto Terreni	Foglio: 12 Particella: 1070

Area di enti urbani e promiscui

N.	DATI IDENTIFICATIVI			DATI CLASSAMENTO					DATI DERIVANTI DA	
	Foglio	Particella	Sub	Porz	Qualità Classe	Superficie(m²) ha are ca	Deduz	Reddito		
								Dominicale	Agrario	
1	12	1070		-	ENTE URBANO	15 00				Tipo mappale del 17/04/2009 n. 137844.1/2009 in atti dal 17/04/2009 (protocollo n. SA0137844)
Notifica						Partita	1			

Unità immobiliari n. 1

Tributi erariali: Euro 0,90

Visura telematica

* Codice Fiscale Validato in Anagrafe Tributaria

Visura per soggetto limitata ad un comune

Situazione degli atti informatizzati al 29/12/2015

Dati della richiesta	CALABRESE ANNA MARIA
Soggetto individuato	Fabbricati siti nel comune di PONTECAGNANO FAIANO (Codice: G834) Provincia di SALERNO CALABRESE ANNA MARIA nata a SANT'ANTONIO ABATE il 06/09/1959 C.F.: CLBNMR59P46I300U

1. Unità Immobiliari site nel Comune di PONTECAGNANO FAIANO(Codice G834) - Catasto dei Fabbricati

N.	DATI IDENTIFICATIVI				DATI DI CLASSAMENTO							ALTRE INFORMAZIONI	
	Sezione Urbana	Foglio	Particella	Sub	Zona Cens.	Micro Zona	Categoria	Classe	Consistenza	Superficie Catastale	Rendita	Indirizzo Dati derivanti da	Dati ulteriori
1		12	1070	1			A/7	1	8 vani	Totale: 221 m ² Totale escluse aree scoperte**: 185 m ²	Euro 1.094,89	VIA LAGO CAREZZA SNC piano: T-1; Variazione del 09/11/2015 - Inserimento in visura dei dati di superficie.	Annotazione

Immobile 1: Annotazione: classamento e rendita validati (d.m. 701/94)

Intestazione degli immobili indicati al n. 1

N.	DATI ANAGRAFICI	CODICE FISCALE	DIRITTI E ONERI REALI
1	CALABRESE Anna Maria nata a SANT'ANTONIO ABATE il 06/09/1959	CLBNMR59P46I300U*	(1) Proprieta` per 1000/1000
DATI DERIVANTI DA		COSTITUZIONE del 04/06/2009 n. 6063.1/2009 in atti dal 04/06/2009 (protocollo n. SA0265225) Registrazione: COSTITUZIONE	

Unità immobiliari n. 1

Tributi erariali: Euro 0,90

Visura telematica

* Codice Fiscale Validato in Anagrafe Tributaria

** Si intendono escluse le "superfici di balconi, terrazzi e aree scoperte pertinenziali e accessorie, comunicanti o non comunicanti" (cfr. Provvedimento del Direttore dell'Agenzia delle Entrate 29 marzo 2013).

Visura per immobile

Situazione degli atti informatizzati al 29/12/2015

Dati della richiesta	Comune di PONTECAGNANO FAIANO (Codice: G834)
	Provincia di SALERNO
Catasto Terreni	Foglio: 12 Particella: 486

Area di enti urbani e promiscui

N.	DATI IDENTIFICATIVI			DATI CLASSAMENTO						DATI DERIVANTI DA		
	Foglio	Particella	Sub	Porz	Qualità Classe	Superficie(m ²)		Deduz	Reddito			
						ha	are ca		Dominicale		Agrario	
1	12	486		-	ENTE URBANO	15	75					TIPO MAPPALE del 07/11/1985 n. 5727.1/1985 in atti dal 04/04/2003 (protocollo n. 187851) T. M. 5727/85
Notifica						Partita	1					
Annotazioni	variata la qualita' per t.m. 5727/85											

Unità immobiliari n. 1

Tributi erariali: Euro 0,90

Visura telematica

* Codice Fiscale Validato in Anagrafe Tributaria

Visura per soggetto limitata ad un comune

Situazione degli atti informatizzati al 29/12/2015

Dati della richiesta	BEATRICE ANNA MARIA
Soggetto individuato	Terreni siti nel comune di PONTECAGNANO FAIANO (Codice: G834) Provincia di SALERNO BEATRICE ANNA MARIA nata a SALERNO il 19/07/1969 C.F.: BTRNMR69L59H703E

1. Immobili siti nel Comune di PONTECAGNANO FAIANO(Codice G834) - Catasto dei Terreni

N.	DATI IDENTIFICATIVI			DATI DI CLASSAMENTO						ALTRE INFORMAZIONI			
	Foglio	Particella	Sub	Porz	Qualità Classe		Superficie(m²)		Deduz.	Reddito		Dati derivanti da	Dati ulteriori
							ha are ca			Dominicale	Agrario		
1	12	821		-	SEMIN IRRIG	3	10	79		Euro 7,80 L. 15.106	Euro 9,19 L. 17.804	FRAZIONAMENTO del 29/10/1996 n. 6600.1/1996 in atti dal 29/10/1996	

Intestazione degli immobili indicati al n. 1

N.	DATI ANAGRAFICI	CODICE FISCALE	DIRITTI E ONERI REALI
1	BEATRICE Anna Maria nata a SALERNO il 19/07/1969	BTRNMR69L59H703E*	(1) Proprieta` per 1/3
2	BEATRICE Francesco nato a CASTEL SAN LORENZO il 03/08/1970	BTRFNC70M03C262K*	(1) Proprieta` per 1/3
3	PEPE Marilia nata a CASTEL SAN LORENZO il 09/10/1939	PPEMRL39R49C262V*	(1) Proprieta` per 1/3
DATI DERIVANTI DA		DENUNZIA (NEI PASSAGGI PER CAUSA DI MORTE) del 13/04/2002 n. 332304.1/2002 in atti dal 21/01/2003 (protocollo n. 20916) Registrazione: UR Sede: SALERNO Volume: 1229 n: 28 del 08/10/2002 SUCC. INTESTATA	

Unità immobiliari n. 1

Tributi erariali: Euro 0,90

Visura telematica

* Codice Fiscale Validato in Anagrafe Tributaria

Visura per immobile

Situazione degli atti informatizzati al 29/12/2015

Dati della richiesta	Comune di PONTECAGNANO FAIANO (Codice: G834)
	Provincia di SALERNO
Catasto Terreni	Foglio: 12 Particella: 822

Area di enti urbani e promiscui

N.	DATI IDENTIFICATIVI			DATI CLASSAMENTO					DATI DERIVANTI DA		
	Foglio	Particella	Sub	Porz	Qualità Classe	Superficie(m ²)	Deduz	Reddito			
						ha are ca			Dominicale	Agrario	
1	12	822		-	ENTE URBANO	04 96				TIPO MAPPALE del 29/10/1996 n. 6600.1/1996 in atti dal 29/10/1996	
Notifica					Partita	1					
Annotazioni					sr						

Unità immobiliari n. 1

Tributi erariali: Euro 0,90

Visura telematica

* Codice Fiscale Validato in Anagrafe Tributaria

Visura per immobile

Situazione degli atti informatizzati al 29/12/2015

Dati della richiesta	Comune di PONTECAGNANO FAIANO (Codice: G834)
	Provincia di SALERNO
Catasto Fabbricati	Foglio: 12 Particella: 822

Unità immobiliare

N.	DATI IDENTIFICATIVI				DATI DI CLASSAMENTO							DATI DERIVANTI DA	
	Sezione Urbana	Foglio	Particella	Sub	Zona Cens.	Micro Zona	Categoria	Classe	Consistenza	Superficie Catastale	Rendita		
1		12	822				A/3	2	5,5 vani	Totale: 124 m² Totale escluse aree scoperte**: 120 m²	Euro 610,71	Variazione del 09/11/2015 - Inserimento in visura dei dati di superficie.	
Indirizzo		VIA LAGO CAREZZA piano: S1-1;											
Notifica	207/1997				Partita	-			Mod.58	-			
Annotazioni		Classamento e rendita validati (D.M. 701/94) ;di stadio: costituita dalla soppressione della particella ceu sez fgl 12 pla 487 sub per allineamento mappe											

INTESTATI

N.	DATI ANAGRAFICI	CODICE FISCALE	DIRITTI E ONERI REALI
1	BEATRICE Annamaria nata a SALERNO il 19/07/1969	BTRNMR69L59H703E*	(1) Proprieta` per 1/3
2	BEATRICE Francesco nato a CASTEL SAN LORENZO il 03/08/1970	BTRFNC70M03C262K*	(1) Proprieta` per 1/3
3	PEPE Marilia nata a CASTEL SAN LORENZO il 09/10/1939	PPEMRL39R49C262V*	(1) Proprieta` per 1/3

Unità immobiliari n. 1

Tributi erariali: Euro 0,90

Visura telematica

* Codice Fiscale Validato in Anagrafe Tributaria

** Si intendono escluse le "superfici di balconi, terrazzi e aree scoperte pertinenziali e accessorie, comunicanti o non comunicanti" (cfr. Provvedimento del Direttore dell'Agenzia delle Entrate 29 marzo 2013).

Visura per soggetto limitata ad un comune

Situazione degli atti informatizzati al 29/12/2015

Dati della richiesta	FERRARA ANTONIO
Soggetto individuato	Terreni siti nel comune di PONTECAGNANO FAIANO (Codice: G834) Provincia di SALERNO FERRARA ANTONIO nato a NOCERA INFERIORE il 09/03/1964 C.F.: FRRNTN64C09F912Z

1. Immobili siti nel Comune di PONTECAGNANO FAIANO(Codice G834) - Catasto dei Terreni

N.	DATI IDENTIFICATIVI			DATI DI CLASSAMENTO							ALTRE INFORMAZIONI		
	Foglio	Particella	Sub	Porz	Qualità Classe		Superficie(m²)		Deduz.	Reddito		Dati derivanti da	Dati ulteriori
							ha are ca			Dominicale	Agrario		
1	12	1120		-	SEMIN IRRIG	3	23	36		Euro 16,89	Euro 19,91	Tipo mappale del 28/07/2011 n. 422582.1/2011 in atti dal 28/07/2011 (protocollo n. SA0422582) presentato il 28/07/2011	

Intestazione degli immobili indicati al n. 1

N.	DATI ANAGRAFICI	CODICE FISCALE	DIRITTI E ONERI REALI
1	FERRARA Antonio nato a NOCERA INFERIORE il 09/03/1964	FRRNTN64C09F912Z*	(1) Proprieta` per 1/1

Unità immobiliari n. 1

Tributi erariali: Euro 0,90

Visura telematica

* Codice Fiscale Validato in Anagrafe Tributaria

Visura per immobile

Situazione degli atti informatizzati al 29/12/2015

Dati della richiesta	Comune di PONTECAGNANO FAIANO (Codice: G834)
	Provincia di SALERNO
Catasto Terreni	Foglio: 12 Particella: 1187

Area di enti urbani e promiscui

N.	DATI IDENTIFICATIVI			DATI CLASSAMENTO						DATI DERIVANTI DA		
	Foglio	Particella	Sub	Porz	Qualità Classe	Superficie(m ²)		Deduz	Reddito			
						ha	are ca		Dominicale		Agrario	
1	12	1187		-	ENTE URBANO	01	64					Tipo mappale del 16/12/2015 n. 403399.1/2015 in atti dal 16/12/2015 (protocollo n. SA0403399) presentato il 16/12/2015 PER DEMOLIZIONE TOTALE
Notifica						Partita	1					

Unità immobiliari n. 1

Tributi erariali: Euro 0,90

Visura telematica

* Codice Fiscale Validato in Anagrafe Tributaria

Visura per soggetto limitata ad un comune

Situazione degli atti informatizzati al 29/12/2015

Dati della richiesta	FERRARA ANTONIO
Soggetto individuato	Fabbricati siti nel comune di PONTECAGNANO FAIANO (Codice: G834) Provincia di SALERNO FERRARA ANTONIO nato a NOCERA INFERIORE il 09/03/1964 C.F.: FRRNTN64C09F912Z

1. Unità Immobiliari site nel Comune di PONTECAGNANO FAIANO(Codice G834) - Catasto dei Fabbricati

N.	DATI IDENTIFICATIVI				DATI DI CLASSAMENTO							ALTRE INFORMAZIONI	
	Sezione Urbana	Foglio	Particella	Sub	Zona Cens.	Micro Zona	Categoria	Classe	Consistenza	Superficie Catastale	Rendita	Indirizzo Dati derivanti da	Dati ulteriori
1		12	1187				area urbana		164 m ²			VIA LAGO CAREZZA SNC piano: T; VARIAZIONE del 29/12/2015 n. 169937.1/2015 in atti dal 29/12/2015 (protocollo n. SA0419456) DEMOLIZIONE FABBRICATO	

Intestazione degli immobili indicati al n. 1

N.	DATI ANAGRAFICI	CODICE FISCALE	DIRITTI E ONERI REALI
1	FERRARA Antonio nato a NOCERA INFERIORE il 09/03/1964	FRRNTN64C09F912Z*	(1) Proprietà per 1/1

Unità immobiliari n. 1

Tributi erariali: Euro 0,90

Visura telematica

* Codice Fiscale Validato in Anagrafe Tributaria

Visura per soggetto limitata ad un comune

Situazione degli atti informatizzati al 29/12/2015

Dati della richiesta	BARRA ANNA MARIA
Soggetto individuato	Terreni siti nel comune di PONTECAGNANO FAIANO (Codice: G834) Provincia di SALERNO BARRA ANNA MARIA nata a SALERNO il 13/10/1963 C.F.: BRRNMR63R53H703M

1. Immobili siti nel Comune di PONTECAGNANO FAIANO(Codice G834) - Catasto dei Terreni

N.	DATI IDENTIFICATIVI			DATI DI CLASSAMENTO							ALTRE INFORMAZIONI		
	Foglio	Particella	Sub	Porz	Qualità Classe		Superficie(m²)		Deduz.	Reddito		Dati derivanti da	Dati ulteriori
							ha are ca			Dominicale	Agrario		
1	12	489		-	SEMIN IRRIG	3	04	00		Euro 2,89 L. 5.600	Euro 3,41 L. 6.600	ISTRUMENTO (ATTO PUBBLICO) del 14/11/1996 n. 1021.1/1997 in atti dal 29/05/1997	Annotazione

Immobile 1: Annotazione: passaggi intermedi da esaminare

Intestazione degli immobili indicati al n. 1

N.	DATI ANAGRAFICI	CODICE FISCALE	DIRITTI E ONERI REALI
1	BARRA Anna Maria nata a SALERNO il 13/10/1963	BRRNMR63R53H703M*	(1) Proprieta` per 1/2 in regime di comunione dei beni
2	BARRA Luisa nata a SALERNO il 30/04/1965	BRRLSU65D70H703E*	(1) Proprieta` per 1/2 in regime di comunione dei beni
DATI DERIVANTI DA		ISTRUMENTO (ATTO PUBBLICO) del 14/11/1996 Voltura n. 1021.1/1997 in atti dal 29/05/1997 Repertorio n.: 92907 Rogante: G. BARELA Sede: PONTECAGNANO FAIANO Registrazione:	

Visura per soggetto limitata ad un comune Situazione degli atti informatizzati al 29/12/2015

2. Immobili siti nel Comune di PONTECAGNANO FAIANO(Codice G834) - Catasto dei Terreni

N.	DATI IDENTIFICATIVI			DATI DI CLASSAMENTO						ALTRE INFORMAZIONI		
	Foglio	Particella	Sub	Porz	Qualità Classe	Superficie(m²)	Deduz.	Reddito		Dati derivanti da	Dati ulteriori	
						ha are ca		Dominicale	Agrario			
1	12	479		-	SEMIN IRRIG	3	19	77	Euro 14,29	Euro 16,85	TIPO MAPPALE del 15/03/2004 n. 8399.1/1986 in atti dal 15/03/2004 (protocollo n. SA0084301)	Annotazione

Immobile 1: Annotazione: diviso nei n.ri 628 e 629 per t.m. 8399/86

Intestazione degli immobili indicati al n. 2

N.	DATI ANAGRAFICI	CODICE FISCALE	DIRITTI E ONERI REALI
1	BARRA Anna Maria nata a SALERNO il 13/10/1963	BRRNMR63R53H703M*	(1) Proprieta` per 1/2 in regime di comunione dei beni
2	BARRA Luisa nata a SALERNO il 30/04/1965	BRRLSU65D70H703E*	(1) Proprieta` per 1/2 in regime di comunione dei beni
DATI DERIVANTI DA		ISTRUMENTO (ATTO PUBBLICO) del 14/11/1996 Voltura n. 1021.2/1997 in atti dal 29/05/1997 Repertorio n.: 92907 Rogante: G. BARELA Sede: PONTECAGNANO FAIANO Registrazione:	

Totale Generale: Superficie 23,77 Redditi: Dominicale Euro 17,18 Agrario Euro 20,26

Unità immobiliari n. 2

Tributi erariali: Euro 0,90

Visura telematica

* Codice Fiscale Validato in Anagrafe Tributaria

Visura per immobile

Situazione degli atti informatizzati al 29/12/2015

Dati della richiesta	Comune di PONTECAGNANO FAIANO (Codice: G834)
	Provincia di SALERNO
Catasto Terreni	Foglio: 12 Particella: 628

Area di enti urbani e promiscui

N.	DATI IDENTIFICATIVI			DATI CLASSAMENTO					DATI DERIVANTI DA	
	Foglio	Particella	Sub	Porz	Qualità Classe	Superficie(m ²)	Deduz	Reddito		
						ha are ca			Dominicale	Agrario
1	12	628		-	ENTE URBANO	00 93				TIPO MAPPALE del 15/03/2004 n. 8399.1/1986 in atti dal 15/03/2004 (protocollo n. SA0084301)
Notifica						Partita	1			
Annotazioni	variata la qualita' per t.m. 8399/86 - deriva dal n. 479									

Unità immobiliari n. 1

Tributi erariali: Euro 0,90

Visura telematica

* Codice Fiscale Validato in Anagrafe Tributaria

Visura per immobile

Situazione degli atti informatizzati al 29/12/2015

Dati della richiesta	Comune di PONTECAGNANO FAIANO (Codice: G834)
	Provincia di SALERNO
Catasto Terreni	Foglio: 12 Particella: 629

Area di enti urbani e promiscui

N.	DATI IDENTIFICATIVI			DATI CLASSAMENTO						DATI DERIVANTI DA	
	Foglio	Particella	Sub	Porz	Qualità Classe	Superficie(m²)	Deduz	Reddito			
						ha are ca		Dominicale	Agrario		
1	12	629		-	ENTE URBANO	00 30					TIPO MAPPALE del 15/03/2004 n. 8399.1/1986 in atti dal 15/03/2004 (protocollo n. SA0084301)
Notifica						Partita	1				
Annotazioni	variata la qualita' per t.m. 8399/86 - deriva dal n. 479										

Unità immobiliari n. 1

Tributi erariali: Euro 0,90

Visura telematica

* Codice Fiscale Validato in Anagrafe Tributaria

Visura per soggetto limitata ad un comune Situazione degli atti informatizzati al 29/12/2015

Dati della richiesta	BARRA ANNA MARIA
Soggetto individuato	Fabbricati siti nel comune di PONTECAGNANO FAIANO (Codice: G834) Provincia di SALERNO BARRA ANNA MARIA nata a SALERNO il 13/10/1963 C.F.: BRRNMR63R53H703M

1. Unità Immobiliari site nel Comune di PONTECAGNANO FAIANO(Codice G834) - Catasto dei Fabbricati

N.	DATI IDENTIFICATIVI				DATI DI CLASSAMENTO							ALTRE INFORMAZIONI	
	Sezione Urbana	Foglio	Particella	Sub	Zona Cens.	Micro Zona	Categoria	Classe	Consistenza	Superficie Catastale	Rendita	Indirizzo Dati derivanti da	Dati ulteriori
1		7	1409	29			C/6	3	15 m ²	Totale: 19 m ²	Euro 23,24	VIA GIACOMO BUDETTI piano: S1 interno: 4; Variazione del 09/11/2015 - Inserimento in visura dei dati di superficie.	

Intestazione degli immobili indicati al n. 1

N.	DATI ANAGRAFICI	CODICE FISCALE	DIRITTI E ONERI REALI
1	BARRA Anna Maria nata a SALERNO il 13/10/1963	BRRNMR63R53H703M*	(1) Proprietà per 1/1 in regime di comunione dei beni
DATI DERIVANTI DA		DECRETO (DISPOSIZIONI DELLE AUTORITA') del 29/03/1999 Trascrizione n. 7886.1/1999 in atti dal 21/03/2000 Repertorio n.: 187 Rogante: TRIBUNALE DI SALERNO Sede: SALERNO Registrazione: Sede: DECR. TRASFERIMENTO IMMOBILI (Passaggi intermedi da esaminare)	

Visura per soggetto limitata ad un comune

Situazione degli atti informatizzati al 29/12/2015

2. Unità Immobiliari site nel Comune di PONTECAGNANO FAIANO(Codice G834) - Catasto dei Fabbricati

N.	DATI IDENTIFICATIVI				DATI DI CLASSAMENTO							ALTRE INFORMAZIONI	
	Sezione Urbana	Foglio	Particella	Sub	Zona Cens.	Micro Zona	Categoria	Classe	Consistenza	Superficie Catastale	Rendita	Indirizzo Dati derivanti da	Dati ulteriori
1		7	1409	20			A/2	3	4 vani	Totale: 84 m ² Totale escluse aree scoperte**: 78 m ²	Euro 309,87	VIA GIACOMO BUDETTI piano: 4 interno: 13 scala: U; Variazione del 09/11/2015 - Inserimento in visura dei dati di superficie.	

Intestazione degli immobili indicati al n. 2

N.	DATI ANAGRAFICI	CODICE FISCALE	DIRITTI E ONERI REALI
1	BARRA Anna Maria nata a SALERNO il 13/10/1963	BRRNMR63R53H703M*	(1) Proprieta` per 1/2
2	BARRA Luisa nata a SALERNO il 30/04/1965	BRRLSU65D70H703E*	(1) Proprieta` per 1/2
DATI DERIVANTI DA ISTRUMENTO (ATTO PUBBLICO) del 04/04/1996 Voltura n. 5648.1/1996 in atti dal 31/01/2001 (protocollo n. 39887) Repertorio n.: 225 Rogante: LANDI Sede: SAN CIPRIANO PICENTINO Registrazione: UR Sede: SALERNO n: 2791 del 18/04/1996 INTETAZ. DA VERIFICARE			

3. Unità Immobiliari site nel Comune di PONTECAGNANO FAIANO(Codice G834) - Catasto dei Fabbricati

N.	DATI IDENTIFICATIVI				DATI DI CLASSAMENTO							ALTRE INFORMAZIONI	
	Sezione Urbana	Foglio	Particella	Sub	Zona Cens.	Micro Zona	Categoria	Classe	Consistenza	Superficie Catastale	Rendita	Indirizzo Dati derivanti da	Dati ulteriori
1		12	628				C/2	2	35 m ²	Totale: 40 m ²	Euro 48,81 L. 94.500	VIA LAGO CAREZZA piano: T; Variazione del 09/11/2015 - Inserimento in visura dei dati di superficie.	
2		12	629				C/2	2	23 m ²	Totale: 25 m ²	Euro 32,07 L. 62.100	VIA LAGO CAREZZA piano: T; Variazione del 09/11/2015 - Inserimento in visura dei dati di superficie.	

Visura per soggetto limitata ad un comune

Situazione degli atti informatizzati al 29/12/2015

Totale: m² 58 Rendita: Euro 80,88

Intestazione degli immobili indicati al n. 3

N.	DATI ANAGRAFICI	CODICE FISCALE	DIRITTI E ONERI REALI
1	BARRA Anna Maria nata a SALERNO il 13/10/1963	BRRNMR63R53H703M*	(1) Proprieta` per 1/2
2	BARRA Luisa nata a SALERNO il 30/04/1965	BRRLSU65D70H703E*	(1) Proprieta` per 1/2
DATI DERIVANTI DA		ISTRUMENTO (ATTO PUBBLICO) del 14/11/1996 Voltura n. 1716.1/1997 in atti dal 20/07/2001 (protocollo n. 284680) Repertorio n.: 92907 Rogante: BARELA Sede: PONTECAGNANO FAIANO Registrazione: UR Sede: SALERNO n: 7930 del 02/12/1996 COMPRAVENDITA	

Totale Generale: vani 4 m² 73 Rendita: Euro 413,99

Unità immobiliari n. 4

Tributi erariali: Euro 0,90

Visura telematica

* Codice Fiscale Validato in Anagrafe Tributaria

** Si intendono escluse le "superfici di balconi, terrazzi e aree scoperte pertinenziali e accessorie, comunicanti o non comunicanti"
(cfr. Provvedimento del Direttore dell'Agenzia delle Entrate 29 marzo 2013).

Visura per soggetto limitata ad un comune

Situazione degli atti informatizzati al 29/12/2015

Dati della richiesta	MADDALO ROSA
Soggetto individuato	Terreni siti nel comune di PONTECAGNANO FAIANO (Codice: G834) Provincia di SALERNO MADDALO ROSA nata a PONTECAGNANO FAIANO il 25/07/1935 C.F.: MDDRSO35L65G834N

1. Immobili siti nel Comune di PONTECAGNANO FAIANO(Codice G834) - Catasto dei Terreni

N.	DATI IDENTIFICATIVI			DATI DI CLASSAMENTO							ALTRE INFORMAZIONI		
	Foglio	Particella	Sub	Porz	Qualità Classe		Superficie(m²)		Deduz.	Reddito		Dati derivanti da	Dati ulteriori
							ha are ca			Dominicale	Agrario		
1	10	383		-	SEMIN IRRIG	2	92	96		Euro 141,63	Euro 96,02	VARIAZIONE D'UFFICIO del 10/03/2015 n. 3461.1/2015 in atti dal 10/03/2015 (protocollo n. SA0076975) BIC TM1982/86	Annotazione
2	10	392		-	PASC CESPUG	2	13	46		Euro 2,78 L. 5.384	Euro 1,74 L. 3.365	FRAZIONAMENTO del 23/02/1973 n. 4480 in atti dal 09/04/1980	

Immobile 1: Annotazione: di immobile: bic variata per tm 1982/86

Totale: Superficie 01.06.42 Redditi: Dominicale Euro 144,41 Agrario Euro 97,76

Intestazione degli immobili indicati al n. 1

N.	DATI ANAGRAFICI	CODICE FISCALE	DIRITTI E ONERI REALI
1	MADDALO Rosa nata a PONTECAGNANO FAIANO il 25/07/1935	MDDRSO35L65G834N*	(1) Proprieta`
DATI DERIVANTI DA		DECRETO (DISPOSIZIONI DELLE AUTORITA') del 28/02/1994 Voltura n. 9338.1/1994 in atti dal 02/12/2002 (protocollo n. 419478) Repertorio n.: 12 Rogante: SEG. COMUNALE Sede: MONTECORVINO ROVELLA Registrazione: UR Sede: SALERNO n: 1959 del 15/03/1994 AFFRANCAZ. DI CANONE ENFITEUTICO	

Unità immobiliari n. 2

Tributi erariali: Euro 0,90

Visura telematica

* Codice Fiscale Validato in Anagrafe Tributaria

Visura per soggetto limitata ad un comune

Situazione degli atti informatizzati al 29/12/2015

Dati della richiesta	SESSA VITTORIO
Soggetto individuato	Terreni siti nel comune di PONTECAGNANO FAIANO (Codice: G834) Provincia di SALERNO SESSA VITTORIO nato a SALERNO il 27/06/1948 C.F.: SSSVTR48H27H703W

1. Immobili siti nel Comune di PONTECAGNANO FAIANO(Codice G834) - Catasto dei Terreni

N.	DATI IDENTIFICATIVI			DATI DI CLASSAMENTO							ALTRE INFORMAZIONI		
	Foglio	Particella	Sub	Porz	Qualità Classe		Superficie(m²)		Deduz.	Reddito		Dati derivanti da	Dati ulteriori
							ha are ca			Dominicale	Agrario		
1	10	370		-	SEMIN IRRIG	2	01	91		Euro 2,91 L. 5.635	Euro 1,97 L. 3.820	FRAZIONAMENTO del 23/02/1973 n. 3580 in atti dal 09/04/1980	
2	10	514		-	SEMIN IRRIG	2	32	32		Euro 49,24 L. 95.344	Euro 33,38 L. 64.640	FRAZIONAMENTO n. 4180 in atti dal 18/06/1986	

Totale: Superficie 34,23 Redditi: Dominicale Euro 52,15 Agrario Euro 35,35

Intestazione degli immobili indicati al n. 1

N.	DATI ANAGRAFICI	CODICE FISCALE	DIRITTI E ONERI REALI
1	SESSA Vittorio nato a SALERNO il 27/06/1948	SSSVTR48H27H703W*	(1) Proprieta` per 1/1
DATI DERIVANTI DA		VOLTURA D'UFFICIO del 01/12/2014 Voltura n. 746.1/2015 in atti dal 14/01/2015 (protocollo n. SA0010832) Repertorio n.: 799 Rogante: COM. MONTEC. ROV. Sede: MONTECORVINO ROVELLA Registrazione: Sede: AFFRANCAZIONE TRASCRIZIONE 35761/2014	

Visura per soggetto limitata ad un comune

Situazione degli atti informatizzati al 29/12/2015

2. Immobili siti nel Comune di PONTECAGNANO FAIANO(Codice G834) - Catasto dei Terreni

N.	DATI IDENTIFICATIVI			DATI DI CLASSAMENTO						ALTRE INFORMAZIONI			
	Foglio	Particella	Sub	Porz	Qualità Classe		Superficie(m²)		Deduz.	Reddito		Dati derivanti da	Dati ulteriori
							ha	are ca		Dominicale	Agrario		
1	10	516		-	SEMIN IRRIG	2	28	70		Euro 43,73 L. 84.665	Euro 29,64 L. 57.400	FRAZIONAMENTO n. 4180 in atti dal 18/06/1986	
2	10	518		-	PASC CESPUG	2	03	79		Euro 0,78 L. 1.516	Euro 0,49 L. 948	FRAZIONAMENTO n. 4180 in atti dal 18/06/1986	

Totale: Superficie 32,49 Redditi: Dominicale Euro 44,51 Agrario Euro 30,13

Intestazione degli immobili indicati al n. 2

N.	DATI ANAGRAFICI	CODICE FISCALE	DIRITTI E ONERI REALI
1	SESSA Vittorio nato a SALERNO il 27/06/1948	SSSVTR48H27H703W*	(1) Proprieta` per 1/1 in regime di comunione dei beni
DATI DERIVANTI DA		ISTRUMENTO (ATTO PUBBLICO) del 03/08/2015 Nota presentata con Modello Unico n. 23185.1/2015 in atti dal 06/08/2015 Repertorio n.: 19082 Rogante: FAZZARI STEFANO Sede: AMALFI Registrazione: Sede: COMPRAVENDITA	

Totale Generale: Superficie 66,72 Redditi: Dominicale Euro 96,66 Agrario Euro 65,48

Unità immobiliari n. 4

Tributi erariali: Euro 0,90

Visura telematica

* Codice Fiscale Validato in Anagrafe Tributaria

Visura per immobile

Situazione degli atti informatizzati al 29/12/2015

Dati della richiesta	Comune di PONTECAGNANO FAIANO (Codice: G834)
	Provincia di SALERNO
Catasto Terreni	Foglio: 10 Particella: 513

Immobile

N.	DATI IDENTIFICATIVI			DATI CLASSAMENTO					DATI DERIVANTI DA	
	Foglio	Particella	Sub	Porz	Qualità Classe	Superficie(m ²) ha are ca	Deduz	Reddito		
1	10	513		-	SEMIN IRRIG 2	32 50		Euro 49,52 L. 95.875	Euro 33,57 L. 65.000	FRAZIONAMENTO n. 4180 in atti dal 18/06/1986
Notifica					Partita					

INTESTATO

N.	DATI ANAGRAFICI	CODICE FISCALE	DIRITTI E ONERI REALI
1	SESSA Rosa nata a SALERNO il 07/08/1942	SSRSO42M47H703K*	(1) Proprieta` per 1/1
DATI DERIVANTI DA		VOLTURA D'UFFICIO del 01/12/2014 Voltura n. 760.1/2015 in atti dal 14/01/2015 (protocollo n. SA0010916) Repertorio n.: 799 Rogante: COM. MONTEC. ROV. Sede: MONTECORVINO ROVELLA Registrazione: Sede: AFFRANCAZIONE TRASCRIZIONE 35764/2014	

Unità immobiliari n. 1

Tributi erariali: Euro 0,90

Visura telematica

* Codice Fiscale Validato in Anagrafe Tributaria

Visura per soggetto limitata ad un comune

Situazione degli atti informatizzati al 29/12/2015

Dati della richiesta	SESSA GIOVANNI
Soggetto individuato	Terreni siti nel comune di PONTECAGNANO FAIANO (Codice: G834) Provincia di SALERNO SESSA GIOVANNI nato a SALERNO il 22/03/1944 C.F.: SSSGNN44C22H703H

1. Immobili siti nel Comune di PONTECAGNANO FAIANO(Codice G834) - Catasto dei Terreni

N.	DATI IDENTIFICATIVI			DATI DI CLASSAMENTO						ALTRE INFORMAZIONI		
	Foglio	Particella	Sub	Porz	Qualità Classe	Superficie(m ²)	Deduz.	Reddito		Dati derivanti da	Dati ulteriori	
		ha are ca			Dominicale			Agrario				
1	10	391		-	PASC CESPUG	2	03	95		Euro 0,82 L. 1.580	Euro 0,51 L. 988	FRAZIONAMENTO n. 4180 in atti dal 18/06/1986
2	10	515		-	SEMIN IRRIG	2	30	54		Euro 46,53 L. 90.093	Euro 31,55 L. 61.080	FRAZIONAMENTO n. 4180 in atti dal 18/06/1986

Totale: Superficie 34,49 Redditi: Dominicale Euro 47,35 Agrario Euro 32,06

Intestazione degli immobili indicati al n. 1

N.	DATI ANAGRAFICI	CODICE FISCALE	DIRITTI E ONERI REALI
1	SESSA Giovanni nato a SALERNO il 22/03/1944	SSSGNN44C22H703H*	(1) Proprieta` per 1/1
DATI DERIVANTI DA		VOLTURA D'UFFICIO del 01/12/2014 Voltura n. 756.1/2015 in atti dal 14/01/2015 (protocollo n. SA0010890) Repertorio n.: 799 Rogante: COM. MONTEC. ROV. Sede: MONTECORVINO ROVELLA Registrazione: Sede: AFFRANCAZIONE TRASCRIZIONE 35765/2014	

Unità immobiliari n. 2

Tributi erariali: Euro 0,90

Visura telematica

* Codice Fiscale Validato in Anagrafe Tributaria

Visura per immobile

Situazione degli atti informatizzati al 29/12/2015

Dati della richiesta	Comune di PONTECAGNANO FAIANO (Codice: G834)
	Provincia di SALERNO
Catasto Terreni	Foglio: 10 Particella: 390

Immobile

N.	DATI IDENTIFICATIVI			DATI CLASSAMENTO					DATI DERIVANTI DA		
	Foglio	Particella	Sub	Porz	Qualità Classe	Superficie(m ²)	Deduz	Reddito			
						ha are ca		Dominicale		Agrario	
1	10	390		-	PASC CESPUG	2	04 14		Euro 0,86 L. 1.656	Euro 0,53 L. 1.035	FRAZIONAMENTO n. 4780 in atti dal 18/06/1986
Notifica						Partita	4670				

INTESTATI

N.	DATI ANAGRAFICI	CODICE FISCALE	DIRITTI E ONERI REALI
1	COMUNE DI MONTECORVINO ROVELLA con sede in MONTECORVINO ROVELLA	00554740654*	(4) Diritto del concedente
2	LANDI Giovanni nato a SALERNO il 21/04/1932	LNDGNN32D21H703I*	Livellario
DATI DERIVANTI DA		ISTRUMENTO (ATTO PUBBLICO) del 22/10/1980 Voltura n. 99782 in atti dal 18/06/1986 Repertorio n.: 398 Rogante: RAIMONDO MALINCONI Sede: LAVIANO Registrazione: UR Sede: EBOLI n: 4750 del 05/12/1980	

Unità immobiliari n. 1

Tributi erariali: Euro 0,90

Visura telematica

* Codice Fiscale Validato in Anagrafe Tributaria

Visura per soggetto limitata ad un comune

Situazione degli atti informatizzati al 29/12/2015

Dati della richiesta	LANDI RITA
Soggetto individuato	Terreni siti nel comune di PONTECAGNANO FAIANO (Codice: G834) Provincia di SALERNO LANDI RITA nata a SALERNO il 20/11/1967 C.F.: LNDRTI67S60H703F

1. Immobili siti nel Comune di PONTECAGNANO FAIANO(Codice G834) - Catasto dei Terreni

N.	DATI IDENTIFICATIVI			DATI DI CLASSAMENTO							ALTRE INFORMAZIONI		
	Foglio	Particella	Sub	Porz	Qualità Classe		Superficie(m²)		Deduz.	Reddito		Dati derivanti da	Dati ulteriori
							ha are ca			Dominicale	Agrario		
1	10	381		-	SEMIN IRRIG	2	88	32		Euro 134,56 L. 260.544	Euro 91,23 L. 176.640	FRAZIONAMENTO n. 4780 in atti dal 18/06/1986	

Intestazione degli immobili indicati al n. 1

N.	DATI ANAGRAFICI	CODICE FISCALE	DIRITTI E ONERI REALI
1	LANDI Rita nata a SALERNO il 20/11/1967	LNDRTI67S60H703F*	(1) Proprieta` per 1/3
2	SIANI Anna nata a BARONISSI il 11/06/1934	SNINNA34H51A674L*	(1) Proprieta` per 2/3
DATI DERIVANTI DA		ISTRUMENTO (ATTO PUBBLICO) del 03/03/1993 Voltura n. 13283.1/2009 in atti dal 08/06/2009 (protocollo n. SA0270526) Repertorio n.: 1 Rogante: DOT ORENELLA MENNA Sede: MONTECORVINO ROVELLA Registrazione: AP Sede: SALERNO n: 1893 del 19/03/1993 ATTO DI AFFRANCAZIONE DI CANONE ENFITEUT	

Unità immobiliari n. 1

Tributi erariali: Euro 0,90

Visura telematica

* Codice Fiscale Validato in Anagrafe Tributaria

Visura per immobile

Situazione degli atti informatizzati al 29/12/2015

Dati della richiesta	Comune di PONTECAGNANO FAIANO (Codice: G834)
	Provincia di SALERNO
Catasto Terreni	Foglio: 10 Particella: 562

Immobile

N.	DATI IDENTIFICATIVI			DATI CLASSAMENTO					DATI DERIVANTI DA	
	Foglio	Particella	Sub	Porz	Qualità Classe	Superficie(m²)	Deduz	Reddito		
						ha are ca		Dominicale		Agrario
1	10	562		-	SEMIN IRRIG 2	21 39		Euro 32,59 L. 63.101	Euro 22,09 L. 42.780	FRAZIONAMENTO n. 6184 in atti dal 18/06/1986
Notifica				Partita						

INTESTATI

N.	DATI ANAGRAFICI	CODICE FISCALE	DIRITTI E ONERI REALI
1	LANDI Rosa nata a PONTECAGNANO FAIANO il 01/01/1953	LNDRSO53A41G834V*	(8) Usufrutto per 1/1 in regime di comunione dei beni
2	VICINANZA Vincenzo nato a SALERNO il 03/08/1975	VCNVCN75M03H703T*	(2) Nuda proprietà per 1000/1000 in regime di separazione dei beni
DATI DERIVANTI DA		VOLTURA D'UFFICIO del 29/03/2007 Voltura n. 13011.1/2007 in atti dal 20/04/2007 (protocollo n. SA0276697) Repertorio n.: 18006 Rogante: CAPOBIANCO Sede: ALTAVILLA SILENTINA Registrazione: Sede: TRASCRIZIONE N.12037/2007	

Unità immobiliari n. 1

Tributi erariali: Euro 0,90

Visura telematica

* Codice Fiscale Validato in Anagrafe Tributaria

Visura per immobile

Situazione degli atti informatizzati al 29/12/2015

Dati della richiesta	Comune di PONTECAGNANO FAIANO (Codice: G834)
	Provincia di SALERNO
Catasto Terreni	Foglio: 10 Particella: 563

Immobile

N.	DATI IDENTIFICATIVI			DATI CLASSAMENTO					DATI DERIVANTI DA		
	Foglio	Particella	Sub	Porz	Qualità Classe	Superficie(m²)	Deduz	Reddito			
						ha are ca		Dominicale		Agrario	
1	10	563		-	PASC CESPUG	2	01 23		Euro 0,25 L. 492	Euro 0,16 L. 308	FRAZIONAMENTO n. 6184 in atti dal 18/06/1986
Notifica						Partita					

INTESTATI

N.	DATI ANAGRAFICI	CODICE FISCALE	DIRITTI E ONERI REALI
1	LANDI Rosa nata a PONTECAGNANO FAIANO il 01/01/1953	LNDRS053A41G834V*	(8) Usufrutto per 1/1 in regime di comunione dei beni
2	VICINANZA Vincenzo nato a SALERNO il 03/08/1975	VCNVCN75M03H703T*	(2) Nuda proprietà per 1000/1000 in regime di separazione dei beni
DATI DERIVANTI DA		VOLTURA D'UFFICIO del 29/03/2007 Voltura n. 13012.1/2007 in atti dal 20/04/2007 (protocollo n. SA0276702) Repertorio n.: 18006 Rogante: CAPOBIANCO Sede: ALTAVILLA SILENTINA Registrazione: Sede: TRASCRIZIONE N.12037/2007	

Unità immobiliari n. 1

Tributi erariali: Euro 0,90

Visura telematica

* Codice Fiscale Validato in Anagrafe Tributaria

Visura per immobile

Situazione degli atti informatizzati al 29/12/2015

Dati della richiesta	Comune di PONTECAGNANO FAIANO (Codice: G834)
	Provincia di SALERNO
Catasto Terreni	Foglio: 10 Particella: 524

Immobile

N.	DATI IDENTIFICATIVI			DATI CLASSAMENTO					DATI DERIVANTI DA	
	Foglio	Particella	Sub	Porz	Qualità Classe	Superficie(m²) ha are ca	Deduz	Reddito		
1	10	524		-	PASC CESPUG 2	01 67		Euro 0,34 L. 668	Euro 0,22 L. 418	FRAZIONAMENTO n. 6184 in atti dal 18/06/1986
Notifica					Partita	5473				

INTESTATO

N.	DATI ANAGRAFICI	CODICE FISCALE	DIRITTI E ONERI REALI
1	LANDI Marisa nata a PONTECAGNANO FAIANO il 11/03/1959	LNDMRS59C51G834B*	(1) Proprieta` per 1000/1000
DATI DERIVANTI DA	ISTRUMENTO (ATTO PUBBLICO) del 01/04/1985 Voltura n. 436085 in atti dal 18/06/1986 Repertorio n.: 6123 Rogante: RAIMONDO MALINCONI Sede: ALTAVILLA		
	SILENTINA Registrazione: UR Sede: EBOLI n: 1683 del 15/04/1985		

Unità immobiliari n. 1

Tributi erariali: Euro 0,90

Visura telematica

* Codice Fiscale Validato in Anagrafe Tributaria

Visura per immobile

Situazione degli atti informatizzati al 29/12/2015

Dati della richiesta	Comune di PONTECAGNANO FAIANO (Codice: G834)
	Provincia di SALERNO
Catasto Terreni	Foglio: 10 Particella: 523

Immobile

N.	DATI IDENTIFICATIVI			DATI CLASSAMENTO						DATI DERIVANTI DA	
	Foglio	Particella	Sub	Porz	Qualità Classe	Superficie(m²)		Deduz	Reddito		
						ha	are ca		Dominicale		Agrario
1	10	523		-	SEMIN IRRIG 2	21	38		Euro 32,57	Euro 22,08	FRAZIONAMENTO n. 6184 in atti dal 18/06/1986
									L. 63.071	L. 42.760	
Notifica						Partita		5473			

INTESTATO

N.	DATI ANAGRAFICI	CODICE FISCALE	DIRITTI E ONERI REALI
1	LANDI Marisa nata a PONTECAGNANO FAIANO il 11/03/1959	LNDMRS59C51G834B*	(1) Proprieta` per 1000/1000
DATI DERIVANTI DA		ISTRUMENTO (ATTO PUBBLICO) del 01/04/1985 Voltura n. 436085 in atti dal 18/06/1986 Repertorio n.: 6123 Rogante: RAIMONDO MALINCONI Sede: ALTAVILLA	
		SILENTINA Registrazione: UR Sede: EBOLI n: 1683 del 15/04/1985	

Unità immobiliari n. 1

Tributi erariali: Euro 0,90

Visura telematica

* Codice Fiscale Validato in Anagrafe Tributaria

Visura per immobile

Situazione degli atti informatizzati al 29/12/2015

Dati della richiesta	Comune di PONTECAGNANO FAIANO (Codice: G834)
	Provincia di SALERNO
Catasto Terreni	Foglio: 10 Particella: 380

Immobile

N.	DATI IDENTIFICATIVI			DATI CLASSAMENTO					DATI DERIVANTI DA	
	Foglio	Particella	Sub	Porz	Qualità Classe	Superficie(m²) ha are ca	Deduz	Reddito		
1	10	380		AA	ULIVETO 2	20 00		Euro 16,01	Euro 6,20	Tabella di variazione del 16/12/2007 n. 126421.1/2007 in atti dal 16/12/2007 (protocollo n. SA0670746) TRASMISSIONE DATI AGEA AI SENSI DEL DL 3.10.2006 N.262
				AB	SEMIN IRRIG 2	57 00		Euro 86,84	Euro 58,88	
Notifica				Partita						
Annotazioni				per costituzione del n.572 - variazione colturale eseguita ai sensi del dl 3.10.2006 n. 262, convertito con modificazioni nella legge 24.11.2006 n. 286 (anno 2007) - qualita` dichiarata o parificata a coltura presente nel quadro tariffario del comune						

INTESTATO

N.	DATI ANAGRAFICI	CODICE FISCALE	DIRITTI E ONERI REALI
1	PALMENTIERO Fabiola nata a MONTECORVINO ROVELLA il 24/08/1949	PLMFBL49M64F481R*	(1) Proprieta` per 1/1
DATI DERIVANTI DA		DENUNZIA (NEI PASSAGGI PER CAUSA DI MORTE) del 20/02/2004 n. 4911.1/2005 in atti dal 11/03/2005 (protocollo n. SA0081342) Registrazione: Sede: RIU. USUF. - RC 25608 DEL 10/3/2005-	

Unità immobiliari n. 1

Tributi erariali: Euro 0,90

Visura telematica

* Codice Fiscale Validato in Anagrafe Tributaria

Visura per immobile

Situazione degli atti informatizzati al 29/12/2015

Dati della richiesta	Comune di PONTECAGNANO FAIANO (Codice: G834)
	Provincia di SALERNO
Catasto Terreni	Foglio: 10 Particella: 389

Immobile

N.	DATI IDENTIFICATIVI			DATI CLASSAMENTO						DATI DERIVANTI DA
	Foglio	Particella	Sub	Porz	Qualità Classe	Superficie(m²)	Deduz	Reddito		
						ha are ca		Dominicale	Agrario	
1	10	389		-	ULIVETO 2	06 20		Euro 4,96	Euro 1,92	Variazione del 15/05/2013 n. 20657.1/2013 in atti dal 10/12/2013 (protocollo n. SA0424398) TRASMISSIONE DATI AGEA AI SENSI DEL DL 3.10.2006 N.262
Notifica				Partita						
Annotazioni				di stadio: VARIAZIONE CULTURALE ESEGUITA AI SENSI DEL DL 3.10.2006 N. 262, CONVERTITO CON MODIFICAZIONI NELLA LEGGE 24.11.2006 N. 286 E SUCCESSIVE MODIFICAZIONI (ANNO 2013)						

INTESTATO

N.	DATI ANAGRAFICI	CODICE FISCALE	DIRITTI E ONERI REALI
1	PALMENTIERO Fabiola nata a MONTECORVINO ROVELLA il 24/08/1949	PLMFBL49M64F481R*	(1) Proprieta` per 1/1
DATI DERIVANTI DA		DENUNZIA (NEI PASSAGGI PER CAUSA DI MORTE) del 20/02/2004 n. 4911.1/2005 in atti dal 11/03/2005 (protocollo n. SA0081342) Registrazione: Sede: RIU. USUF. - RC 25608 DEL 10/3/2005-	

Unità immobiliari n. 1

Tributi erariali: Euro 0,90

Visura telematica

* Codice Fiscale Validato in Anagrafe Tributaria

Visura per immobile

Situazione degli atti informatizzati al 29/12/2015

Dati della richiesta	Comune di PONTECAGNANO FAIANO (Codice: G834)
	Provincia di SALERNO
Catasto Terreni	Foglio: 10 Particella: 530

Immobile

N.	DATI IDENTIFICATIVI			DATI CLASSAMENTO					DATI DERIVANTI DA	
	Foglio	Particella	Sub	Porz	Qualità Classe	Superficie(m ²)	Deduz	Reddito		
						ha are ca		Dominicale		Agrario
1	10	530		-	SEMIN IRRIG 2	20 00		Euro 30,47 L. 59.000	Euro 20,66 L. 40.000	FRAZIONAMENTO n. 1481 in atti dal 18/06/1986
Notifica					Partita					

INTESTATI

N.	DATI ANAGRAFICI	CODICE FISCALE	DIRITTI E ONERI REALI
1	COMUNE DI MONTECORVINO ROVELLA con sede in MONTECORVINO ROVELLA	0000000018	(4) Diritto del concedente per 1/1
2	LANDI Alferio nato a PONTECAGNANO FAIANO il 07/07/1950	LNDLFR50L07G834G*	(5) Enfiteusi per 1/1
DATI DERIVANTI DA		ISTRUMENTO (ATTO PUBBLICO) del 28/10/1988 Voltura n. 11273.1/1988 in atti dal 12/12/2002 (protocollo n. 440886) Repertorio n.: 15007 Rogante: R. MALINCONICO Sede: BATTIPAGLIA Registrazione: UR Sede: EBOLI n: 2894 del 08/11/1988 DONAZIONE	

Unità immobiliari n. 1

Tributi erariali: Euro 0,90

Visura telematica

* Codice Fiscale Validato in Anagrafe Tributaria

Visura per immobile

Situazione degli atti informatizzati al 30/12/2015

Dati della richiesta	Comune di PONTECAGNANO FAIANO (Codice: G834)
	Provincia di SALERNO
Catasto Terreni	Foglio: 10 Particella: 1415

Area di enti urbani e promiscui

N.	DATI IDENTIFICATIVI			DATI CLASSAMENTO						DATI DERIVANTI DA		
	Foglio	Particella	Sub	Porz	Qualità Classe	Superficie(m²)		Deduz	Reddito			
						ha	are ca		Dominicale		Agrario	
1	10	1415		-	ENTE URBANO	62	26					Tipo mappale del 30/11/2012 n. 584950.1/2012 in atti dal 30/11/2012 (protocollo n. SA0584950) presentato il 29/11/2012
Notifica						Partita	1					

Unità immobiliari n. 1

Tributi erariali: Euro 0,90

Visura telematica

* Codice Fiscale Validato in Anagrafe Tributaria

Visura per immobile

Situazione degli atti informatizzati al 30/12/2015

Dati della richiesta	Comune di PONTECAGNANO FAIANO (Codice: G834)
	Provincia di SALERNO
Catasto Terreni	Foglio: 10 Particella: 1414

Immobile

N.	DATI IDENTIFICATIVI			DATI CLASSAMENTO					DATI DERIVANTI DA	
	Foglio	Particella	Sub	Porz	Qualità Classe	Superficie(m²) ha are ca	Deduz	Reddito		
								Dominicale	Agrario	
1	10	1414		-	SEMIN IRRIG 2	54 04		Euro 82,33	Euro 55,82	FRAZIONAMENTO del 30/11/2012 n. 584950.1/2012 in atti dal 30/11/2012 (protocollo n. SA0584950) presentato il 29/11/2012
Notifica				Partita						

INTESTATO

N.	DATI ANAGRAFICI	CODICE FISCALE	DIRITTI E ONERI REALI
1	VIOLA Mario nato a MONTECORVINO ROVELLA il 20/05/1944	VLIMRA44E20F481D*	(1) Proprieta` per 100/100 bene personale

Unità immobiliari n. 1

Tributi erariali: Euro 0,90

Visura telematica

* Codice Fiscale Validato in Anagrafe Tributaria

Visura per soggetto limitata ad un comune

Situazione degli atti informatizzati al 30/12/2015

Dati della richiesta	PALMENTIERI ROSA ANNA
Soggetto individuato	Terreni siti nel comune di PONTECAGNANO FAIANO (Codice: G834) Provincia di SALERNO PALMENTIERI ROSA ANNA nata a BATTIPAGLIA il 05/03/1962 C.F.: PLMRNN62C45A717A

1. Immobili siti nel Comune di PONTECAGNANO FAIANO(Codice G834) - Catasto dei Terreni

N.	DATI IDENTIFICATIVI			DATI DI CLASSAMENTO							ALTRE INFORMAZIONI		
	Foglio	Particella	Sub	Porz	Qualità Classe		Superficie(m²)		Deduz.	Reddito		Dati derivanti da	Dati ulteriori
							ha are ca			Dominicale	Agrario		
1	10	434		-	SEMIN IRRIG	2	23	40		Euro 35,65 L. 69.030	Euro 24,17 L. 46.800	FRAZIONAMENTO del 31/08/1973 n. 883 in atti dal 14/03/1983	
2	10	1068		-	SEMIN IRRIG	2	91	93		Euro 140,06 L. 271.194	Euro 94,96 L. 183.860	FRAZIONAMENTO del 17/11/2000 n. 7894.1/2000 in atti dal 17/11/2000 (protocollo n. 800123)	

Totale: Superficie 01.15.33 Redditi: Dominicale Euro 175,71 Agrario Euro 119,13

Intestazione degli immobili indicati al n. 1

N.	DATI ANAGRAFICI	CODICE FISCALE	DIRITTI E ONERI REALI
1	FERRARA Vincenzo nato a BATTIPAGLIA il 21/08/1928	FRRVCN28M21A717P*	(1) Proprieta` per 1/10
2	FERRARA Vito nato a MONTECORVINO ROVELLA il 13/06/1942	FRRVTI42H13F481J*	(1) Proprieta` per 1/10
3	PALMENTIERI Rosa Anna nata a BATTIPAGLIA il 05/03/1962	PLMRNN62C45A717A*	(1) Proprieta` per 8/10 bene personale
DATI DERIVANTI DA		ISTRUMENTO (ATTO PUBBLICO) del 27/11/2014 Nota presentata con Modello Unico n. 35335.1/2014 in atti dal 23/12/2014 Repertorio n.: 246345 Rogante: PALERMITI CONCETTA Sede: SANTA MARIA CAPUA VETERE Registrazione: Sede: CESSIONE DI DIRITTI REALI A TITOLO ONEROSO	

Visura per soggetto limitata ad un comune

Situazione degli atti informatizzati al 30/12/2015

2. Immobili siti nel Comune di PONTECAGNANO FAIANO(Codice G834) - Catasto dei Terreni

N.	DATI IDENTIFICATIVI			DATI DI CLASSAMENTO						ALTRE INFORMAZIONI			
	Foglio	Particella	Sub	Porz	Qualità Classe	Superficie(m²)			Deduz.	Reddito		Dati derivanti da	Dati ulteriori
						ha are ca				Dominicale	Agrario		
1	10	1319		-	SEMIN IRRIG	2	01	00		Euro 1,52	Euro 1,03	Tabella di variazione del 19/05/2009 n. 238058.1/2009 in atti dal 19/05/2009 (protocollo n. SA0238058)	Annotazione
2	10	1320		-	SEMIN IRRIG	2	23	69		Euro 36,09	Euro 24,47	Tabella di variazione del 19/05/2009 n. 238058.1/2009 in atti dal 19/05/2009 (protocollo n. SA0238058)	Annotazione

Immobile 1: Annotazione: sr - part.lla generata da tipo di fraz.valido ai soli fini comma 10 art. 30 d.p.r. 380/2001

Immobile 2: Annotazione: part.lla generata da tipo di fraz.valido ai soli fini comma 10 art. 30 d.p.r. 380/2001

Totale: Superficie 24.69 Redditi: Dominicale Euro 37,61 Agrario Euro 25,50

Intestazione degli immobili indicati al n. 2

N.	DATI ANAGRAFICI	CODICE FISCALE	DIRITTI E ONERI REALI
1	PALMENTIERI Rosa Anna nata a BATTIPAGLIA il 05/03/1962	PLMRNN62C45A717A*	(1) Proprieta` per 1000/1000 bene personale
DATI DERIVANTI DA		TESTAMENTO OLOGRAFO del 30/10/2014 Voltura n. 12071.2/2015 in atti dal 06/05/2015 (protocollo n. SA0158332) Repertorio n.: 5700 Rogante: CONCETTA PALERMITI Sede: SANTA MARIA CAPUA VETERE Registrazione: PU Sede: SANTA MARIA CAPUA VETERE n: 6772 del 22/12/2014	

Totale Generale: Superficie 01.40.02 Redditi: Dominicale Euro 213,32 Agrario Euro 144,63

Unità immobiliari n. 4

Tributi erariali: Euro 0,90

Visura telematica

* Codice Fiscale Validato in Anagrafe Tributaria

Visura per immobile

Situazione degli atti informatizzati al 30/12/2015

Dati della richiesta	Comune di PONTECAGNANO FAIANO (Codice: G834)
	Provincia di SALERNO
Catasto Terreni	Foglio: 10 Particella: 1317

Immobile

N.	DATI IDENTIFICATIVI			DATI CLASSAMENTO					DATI DERIVANTI DA	
	Foglio	Particella	Sub	Porz	Qualità Classe	Superficie(m ²) ha are ca	Deduz	Reddito		
1	10	1317		-	SEMIN IRRIG 2	01 69		Euro 2,57	Euro 1,75	Tabella di variazione del 19/05/2009 n. 238058.1/2009 in atti dal 19/05/2009 (protocollo n. SA0238058)

Notifica		Partita	
-----------------	--	----------------	--

Annotazioni	part.la generata da tipo di fraz.valido ai soli fini comma 10 art. 30 d.p.r. 380/2001
--------------------	---

INTESTATO

N.	DATI ANAGRAFICI	CODICE FISCALE	DIRITTI E ONERI REALI
1	PALMENTIERI Stefania nata a SALERNO il 31/12/1973	PLMSFN73T71H703S*	(1) Proprieta` per 1000/1000 bene personale
DATI DERIVANTI DA		TESTAMENTO OLOGRAFO del 30/10/2014 Voltura n. 12071.3/2015 in atti dal 06/05/2015 (protocollo n. SA0158332) Repertorio n.: 5700 Rogante: CONCETTA PALERMITI Sede: SANTA MARIA CAPUA VETERE Registrazione: PU Sede: SANTA MARIA CAPUA VETERE n: 6772 del 22/12/2014	

Unità immobiliari n. 1

Tributi erariali: Euro 0,90

Visura telematica

* Codice Fiscale Validato in Anagrafe Tributaria

Visura per immobile

Situazione degli atti informatizzati al 30/12/2015

Dati della richiesta	Comune di PONTECAGNANO FAIANO (Codice: G834)
	Provincia di SALERNO
Catasto Terreni	Foglio: 10 Particella: 1062

Immobile

N.	DATI IDENTIFICATIVI			DATI CLASSAMENTO					DATI DERIVANTI DA		
	Foglio	Particella	Sub	Porz	Qualità Classe	Superficie(m²)		Deduz		Reddito	
						ha	are ca			Dominicale	Agrario
1	10	1062		-	SEMIN IRRIG 2	51	28		Euro 78,13	Euro 52,97	VOLTURA D'UFFICIO del 21/06/2005 n. 24120.1/2005 in atti dal 08/08/2005 (protocollo n. SA0240080) TRASCRIZIONE N.22373/2005
Notifica								Partita			
Riserve				1 Atti passaggi intermedi non esistenti							

INTESTATI

N.	DATI ANAGRAFICI	CODICE FISCALE	DIRITTI E ONERI REALI
1	MANCUSO Cesare nato a SAN VALENTINO TORIO il 20/04/1971	MNCCSR71D20I377E*	(1) Proprieta` per 1/2 in regime di separazione dei beni
2	PALMENTIERI Marcello nato a BATTIPAGLIA il 23/12/1963	PLMMCL63T23A717G*	(1) Proprieta` per 1/2 in regime di separazione dei beni
DATI DERIVANTI DA		VOLTURA D'UFFICIO del 21/06/2005 Voltura n. 24120.1/2005 in atti dal 08/08/2005 (protocollo n. SA0240080) Repertorio n.: 8979 Rogante: MORONI Sede: CASTELLABATE	
Registrazione: Sede: TRASCRIZIONE N.22373/2005			

Unità immobiliari n. 1

Tributi erariali: Euro 0,90

Visura telematica

* Codice Fiscale Validato in Anagrafe Tributaria

Visura per immobile

Situazione degli atti informatizzati al 30/12/2015

Dati della richiesta	Comune di PONTECAGNANO FAIANO (Codice: G834)
	Provincia di SALERNO
Catasto Terreni	Foglio: 10 Particella: 1060

Immobile

N.	DATI IDENTIFICATIVI			DATI CLASSAMENTO					DATI DERIVANTI DA	
	Foglio	Particella	Sub	Porz	Qualità Classe	Superficie(m²)	Deduz	Reddito		
						ha are ca		Dominicale		Agrario
1	10	1060		-	SEMIN IRRIG 2	03 47		Euro 5,29 L. 10.237	Euro 3,58 L. 6.940	FRAZIONAMENTO del 17/11/2000 n. 7894.1/2000 in atti dal 17/11/2000 (protocollo n. 800123)
Notifica					Partita					

INTESTATI

N.	DATI ANAGRAFICI	CODICE FISCALE	DIRITTI E ONERI REALI
1	BORRIELLO Annalisa nata a SALERNO il 06/05/1974	BRRNLS74E46H703K*	(1) Proprieta` per 172/7290
2	BORRIELLO Antonio nato a SALERNO il 29/05/1969	BRRNTN69E29H703W*	(1) Proprieta` per 172/7290
3	BORRIELLO Domenico nato a MONTECORVINO ROVELLA il 06/09/1950	BRRDNC50P06F481Z*	(1) Proprieta` per 774/7290
4	BORRIELLO Elisa nata a MONTECORVINO ROVELLA il 01/07/1944	BRRLSE44L41F481R*	(1) Proprieta` per 774/7290
5	BORRIELLO Francesco nato a PONTECAGNANO FAIANO il 29/04/1952	BRRFNC52D29G834E*	(1) Proprieta` per 774/7290
6	BORRIELLO Gerardo nato a PONTECAGNANO FAIANO il 04/06/1954	BRRGRD54H04G834S*	(1) Proprieta` per 774/7290 in regime di separazione dei beni
7	BORRIELLO Margherita nata a MONTECORVINO ROVELLA il 11/11/1948	BRRMGH48S51F481L*	(1) Proprieta` per 774/7290
8	BORRIELLO Matteo nato a BATTIPAGLIA il 01/01/1967	BRRMTT67A01A717Y*	(1) Proprieta` per 172/7290
9	BORRIELLO Michele nato a PONTECAGNANO FAIANO il 12/05/1958	BRRMHL58E12G834I*	(1) Proprieta` per 774/7290
10	GAROFALO Anna nata a PARENTI il 04/01/1965	GRFNNA65A44G331Y*	(1) Proprieta` per 135/7290
11	GAROFALO Davide nato a PONTECAGNANO FAIANO il 10/09/1972	GRFDVD72P10G834S*	(1) Proprieta` per 135/7290
12	GAROFALO Mario nato a PONTECAGNANO FAIANO il 18/07/1970	GRFMRA70L18G834N*	(1) Proprieta` per 135/7290
13	GAROFALO Matteo nato a PONTECAGNANO FAIANO il 01/05/1966	GRFMTT66E01G834B*	(1) Proprieta` per 135/7290
14	GAROFALO Pasquale nato a PARENTI il 12/07/1941	GRFPQL41L12G331J*	(1) Proprieta` per 234/7290
15	GRECO Anna nata a OLEVANO SUL TUSCIANO il 27/04/1961	GRCNNA61D67G023C*	(1) Proprieta` per 189/7290
16	GRECO Emma nata a OLEVANO SUL TUSCIANO il 06/07/1963	GRCMME63L46G023Y*	(1) Proprieta` per 198/7290
17	GRECO Giuseppe nato a OLEVANO SUL TUSCIANO il 12/12/1970	GRCGPP70T12G023K*	(1) Proprieta` per 189/7290
18	GRECO Irene nata a OLEVANO SUL TUSCIANO il 05/09/1967	GRCRNI67P45G023K*	(1) Proprieta` per 198/7290
19	IOVINO Dora nata a BATTIPAGLIA il 01/01/1946	VNIDRO46A41A717S*	(1) Proprieta` per 258/7290
20	PIZZO Grazia nata a PONTECAGNANO FAIANO il 02/07/1961	PZZGRZ61L42G834A*	(1) Proprieta` per 324/7290
DATI DERIVANTI DA		DENUNZIA (NEI PASSAGGI PER CAUSA DI MORTE) del 22/11/2012 n. 35799.1/2012 in atti dal 13/12/2012 (protocollo n. SA0612228) Registrazione: UU Sede: EBOLI Volume: 9990 n: 1097 del 22/11/2012 DICHIARAZIONE DI SUCCESSIONE	



Ufficio Provinciale di Salerno - Territorio
Servizi Catastali

Visura per immobile

Situazione degli atti informatizzati al 30/12/2015

Data: 30/12/2015 - Ora: 18.18.43 Fine

Visura n.: T183581 Pag: 2

Visura telematica

* Codice Fiscale Validato in Anagrafe Tributaria

Visura per immobile

Situazione degli atti informatizzati al 30/12/2015

Dati della richiesta	Comune di PONTECAGNANO FAIANO (Codice: G834)
	Provincia di SALERNO
Catasto Terreni	Foglio: 10 Particella: 1058

Immobile

N.	DATI IDENTIFICATIVI			DATI CLASSAMENTO					DATI DERIVANTI DA	
	Foglio	Particella	Sub	Porz	Qualità Classe	Superficie(m²)	Deduz	Reddito		
						ha are ca		Dominicale		Agrario
1	10	1058		-	SEMIN IRRIG 2	35 91		Euro 54,71	Euro 37,09	VARIAZIONE D'UFFICIO del 05/06/2013 n. 4857.1/2013 in atti dal 05/06/2013 (protocollo n. SA0184395) INSER. RIS. 1 SU MOD. UN. 12257/2013
Notifica				Partita						
Riserve				1 Atti passaggi intermedi non esistenti						

INTESTATI

N.	DATI ANAGRAFICI	CODICE FISCALE	DIRITTI E ONERI REALI
1	BORRIELLO Francesco nato a PONTECAGNANO FAIANO il 29/04/1952	BRRFNC52D29G834E*	(1) Proprieta` per 774/7290
2	BORRIELLO Francesco nato a PONTECAGNANO FAIANO il 29/04/1952	BRRFNC52D29G834E*	(1) Proprieta` per 4968/7290 in regime di comunione dei beni
3	BORRIELLO Michele nato a PONTECAGNANO FAIANO il 12/05/1958	BRRMHL58E12G834I*	(1) Proprieta` per 774/7290
4	GAROFALO Anna nata a PARENTI il 04/01/1965	GRFNNA65A44G331Y*	(1) Proprieta` per 1/1215 bene personale
5	GAROFALO Davide nato a PONTECAGNANO FAIANO il 10/09/1972	GRFDVD72P10G834S*	(1) Proprieta` per 1/1215 bene personale
6	GAROFALO Mario nato a PONTECAGNANO FAIANO il 18/07/1970	GRFMRA70L18G834N*	(1) Proprieta` per 1/1215 in regime di separazione dei beni
7	GAROFALO Matteo nato a PONTECAGNANO FAIANO il 01/05/1966	GRFMTT66E01G834B*	(1) Proprieta` per 1/1215 bene personale
8	GRECO Anna nata a OLEVANO SUL TUSCIANO il 27/04/1961	GRCNNA61D67G023C*	(1) Proprieta` per 189/7290
9	GRECO Emma nata a OLEVANO SUL TUSCIANO il 06/07/1963	GRCMME63L46G023Y*	(1) Proprieta` per 198/7290
10	GRECO Giuseppe nato a OLEVANO SUL TUSCIANO il 12/12/1970	GRCGPP70T12G023K*	(1) Proprieta` per 189/7290
11	GRECO Irene nata a OLEVANO SUL TUSCIANO il 05/09/1967	GRCRNI67P45G023K*	(1) Proprieta` per 198/7290
DATI DERIVANTI DA		ISTRUMENTO (ATTO PUBBLICO) del 10/04/2013 Nota presentata con Modello Unico n. 12257.1/2013 in atti dal 26/04/2013 Repertorio n.: 46119 Rogante: MAZZARELLA LUCIO Sede: EBOLI Registrazione: COMPRAVENDITA	

Unità immobiliari n. 1

Tributi erariali: Euro 0,90

Visura telematica

* Codice Fiscale Validato in Anagrafe Tributaria

Visura per immobile

Situazione degli atti informatizzati al 30/12/2015

Dati della richiesta	Comune di PONTECAGNANO FAIANO (Codice: G834)
	Provincia di SALERNO
Catasto Terreni	Foglio: 10 Particella: 1056

Immobile

N.	DATI IDENTIFICATIVI			DATI CLASSAMENTO					DATI DERIVANTI DA	
	Foglio	Particella	Sub	Porz	Qualità Classe	Superficie(m²)	Deduz	Reddito		
						ha are ca		Dominicale		Agrario
1	10	1056		-	SEMIN IRRIG 2	06 35		Euro 9,67 L. 18.733	Euro 6,56 L. 12.700	FRAZIONAMENTO del 17/11/2000 n. 7894.1/2000 in atti dal 17/11/2000 (protocollo n. 800123)
Notifica					Partita					

INTESTATO

N.	DATI ANAGRAFICI	CODICE FISCALE	DIRITTI E ONERI REALI
1	COMUNE DI MONTECORVINO ROVELLA		(1) Proprieta` per 1000/1000
DATI DERIVANTI DA		del 17/11/2000 Frazionamento n. 7894.1/2000 in atti dal 17/11/2000 (protocollo n. 800123)	

Unità immobiliari n. 1

Tributi erariali: Euro 0,90

Visura telematica

* Codice Fiscale Validato in Anagrafe Tributaria

Visura per soggetto limitata ad un comune

Situazione degli atti informatizzati al 30/12/2015

Dati della richiesta	CERINO ADELE
Soggetto individuato	Terreni siti nel comune di PONTECAGNANO FAIANO (Codice: G834) Provincia di SALERNO CERINO ADELE nata a MONTECORVINO ROVELLA il 04/09/1944 C.F.: CRNDLA44P44F481W

1. Immobili siti nel Comune di PONTECAGNANO FAIANO(Codice G834) - Catasto dei Terreni

N.	DATI IDENTIFICATIVI			DATI DI CLASSAMENTO							ALTRE INFORMAZIONI		
	Foglio	Particella	Sub	Porz	Qualità Classe	Superficie(m²)			Deduz.	Reddito		Dati derivanti da	Dati ulteriori
						ha are ca				Dominicale	Agrario		
1	10	1420		-	SEMIN IRRIG	2	05	10		Euro 7,77	Euro 5,27	Variazione del 15/05/2013 n. 156215.1/2013 in atti dal 15/05/2013 (protocollo n. SA0156215) presentato il 15/05/2013	Annotazione

Immobile 1: Annotazione: di immobile: particella generata da frazionamento valido ai soli fini comma 10 art. 30 d.p.r. 380/2001

Intestazione degli immobili indicati al n. 1

N.	DATI ANAGRAFICI	CODICE FISCALE	DIRITTI E ONERI REALI
1	CERINO Adele nata a MONTECORVINO ROVELLA il 04/09/1944	CRNDLA44P44F481W*	(1) Proprietà per 1/1 bene personale

Visura per soggetto limitata ad un comune

Situazione degli atti informatizzati al 30/12/2015

2. Immobili siti nel Comune di PONTECAGNANO FAIANO(Codice G834) - Catasto dei Terreni

N.	DATI IDENTIFICATIVI			DATI DI CLASSAMENTO						ALTRE INFORMAZIONI			
	Foglio	Particella	Sub	Porz	Qualità Classe	Superficie(m²)		Deduz.	Reddito		Dati derivanti da	Dati ulteriori	
						ha are ca			Dominicale	Agrario			
1	10	1052		-	SEMIN IRRIG	2	37	72		Euro 57,47 L. 111.274	Euro 38,96 L. 75.440	FRAZIONAMENTO del 17/11/2000 n. 7894.1/2000 in atti dal 17/11/2000 (protocollo n. 800123)	

Intestazione degli immobili indicati al n. 2

N.	DATI ANAGRAFICI	CODICE FISCALE	DIRITTI E ONERI REALI
1	CERINO Adele nata a MONTECORVINO ROVELLA il 04/09/1944	CRNDLA44P44F481W*	(1) Proprieta` per 1/2 in regime di comunione dei beni con PALO TOMMASO
2	PALO Tommaso nato a GIFFONI VALLE PIANA il 07/03/1938	PLATMS38C07E027B*	(1) Proprieta` per 1/2 in regime di comunione dei beni con CERINO ADELE
DATI DERIVANTI DA		VOLTURA D'UFFICIO del 20/12/2007 Voltura n. 5728.1/2008 in atti dal 27/02/2008 (protocollo n. SA0095372) Repertorio n.: 6740 Rogante: GRANESE Sede: EBOLI Registrazione: Sede: TRASCRIZIONE N.1952/2008	

3. Immobili siti nel Comune di PONTECAGNANO FAIANO(Codice G834) - Catasto dei Terreni

N.	DATI IDENTIFICATIVI			DATI DI CLASSAMENTO						ALTRE INFORMAZIONI			
	Foglio	Particella	Sub	Porz	Qualità Classe	Superficie(m²)		Deduz.	Reddito		Dati derivanti da	Dati ulteriori	
						ha are ca			Dominicale	Agrario			
1	10	1419		-	SEMIN IRRIG	2	63	32		Euro 96,47	Euro 65,40	Variazione del 15/05/2013 n. 156215.1/2013 in atti dal 15/05/2013 (protocollo n. SA0156215) presentato il 15/05/2013	Annotazione

Immobile 1: Annotazione: di immobile: particella generata da frazionamento valido ai soli fini comma 10 art. 30 d.p.r. 380/2001

Visura per soggetto limitata ad un comune

Situazione degli atti informatizzati al 30/12/2015

Intestazione degli immobili indicati al n. 3

N.	DATI ANAGRAFICI	CODICE FISCALE	DIRITTI E ONERI REALI
1	CERINO Adele nata a MONTECORVINO ROVELLA il 04/09/1944	CRNDLA44P44F481W*	(8) Usufrutto per 1/1 bene personale
2	PALO Anna nata a MONTECORVINO ROVELLA il 08/01/1968	PLANNA68A48F481N*	(2) Nuda propriet` per 1/1 bene personale
DATI DERIVANTI DA		ISTRUMENTO (ATTO PUBBLICO) del 06/06/2013 Nota presentata con Modello Unico n. 19455.2/2013 in atti dal 03/07/2013 Repertorio n.: 17194 Rogante: GRANESE GENEROSO Sede: EBOLI Registrazione: Sede: DONAZIONE ACCETTATA	

Totale Generale: Superficie 01.06.14 Redditi: Dominicale Euro 161,71 Agrario Euro 109,63

Unità immobiliari n. 3

Tributi erariali: Euro 0,90

Visura telematica

* Codice Fiscale Validato in Anagrafe Tributaria

Visura per immobile

Situazione degli atti informatizzati al 30/12/2015

Dati della richiesta	Comune di PONTECAGNANO FAIANO (Codice: G834)
	Provincia di SALERNO
Catasto Terreni	Foglio: 10 Particella: 1050

Immobile

N.	DATI IDENTIFICATIVI			DATI CLASSAMENTO						DATI DERIVANTI DA	
	Foglio	Particella	Sub	Porz	Qualità Classe	Superficie(m²)		Deduz	Reddito		
						ha	are ca		Dominicale		Agrario
1	10	1050		-	SEMIN IRRIG 2	40	63		Euro 61,90	Euro 41,97	FRAZIONAMENTO del 17/11/2000 n. 7894.1/2000 in atti dal 17/11/2000 (protocollo n. 800123)
									L. 119.859	L. 81.260	
Notifica						Partita					

INTESTATO

N.	DATI ANAGRAFICI	CODICE FISCALE	DIRITTI E ONERI REALI
1	CONTE Andrea nato a MONTECORVINO ROVELLA il 23/07/1949	CNTNDR49L23F481S*	(1) Proprieta` per 1/1 in regime di separazione dei beni
DATI DERIVANTI DA		VOLTURA D'UFFICIO del 20/12/2007 Voltura n. 5981.1/2008 in atti dal 28/02/2008 (protocollo n. SA0096031) Repertorio n.: 6740 Rogante: GRANESE Sede: EBOLI Registrazione: Sede: TRASCRIZIONE N.1952/2008	

Unità immobiliari n. 1

Tributi erariali: Euro 0,90

Visura telematica

* Codice Fiscale Validato in Anagrafe Tributaria

Visura per immobile

Situazione degli atti informatizzati al 30/12/2015

Dati della richiesta	Comune di PONTECAGNANO FAIANO (Codice: G834)
	Provincia di SALERNO
Catasto Terreni	Foglio: 10 Particella: 1048

Immobile

N.	DATI IDENTIFICATIVI			DATI CLASSAMENTO					DATI DERIVANTI DA	
	Foglio	Particella	Sub	Porz	Qualità Classe	Superficie(m²) ha are ca	Deduz	Reddito		
1	10	1048		-	SEMIN IRRIG 2	08 18		Euro 12,46 L. 24.131	Euro 8,45 L. 16.360	FRAZIONAMENTO del 17/11/2000 n. 7894.1/2000 in atti dal 17/11/2000 (protocollo n. 800123)
Notifica						Partita				

INTESTATO

N.	DATI ANAGRAFICI	CODICE FISCALE	DIRITTI E ONERI REALI
1	COMUNE DI MONTECORVINO ROVELLA		(1) Proprieta` per 1000/1000
DATI DERIVANTI DA		del 17/11/2000 Frazionamento n. 7894.1/2000 in atti dal 17/11/2000 (protocollo n. 800123)	

Unità immobiliari n. 1

Tributi erariali: Euro 0,90

Visura telematica

* Codice Fiscale Validato in Anagrafe Tributaria

Visura per immobile

Situazione degli atti informatizzati al 30/12/2015

Dati della richiesta	Comune di PONTECAGNANO FAIANO (Codice: G834)
	Provincia di SALERNO
Catasto Terreni	Foglio: 10 Particella: 1046

Immobile

N.	DATI IDENTIFICATIVI			DATI CLASSAMENTO						DATI DERIVANTI DA	
	Foglio	Particella	Sub	Porz	Qualità Classe	Superficie(m²)		Deduz	Reddito		
						ha	are ca		Dominicale		Agrario
1	10	1046		-	SEMIN IRRIG 2	84	33		Euro 128,48	Euro 87,11	FRAZIONAMENTO del 17/11/2000 n. 7894.1/2000 in atti dal 17/11/2000 (protocollo n. 800123)
									L. 248.774	L. 168.660	
Notifica						Partita					

INTESTATI

N.	DATI ANAGRAFICI	CODICE FISCALE	DIRITTI E ONERI REALI
1	COMUNE DI MONTECORVINO ROVELLA con sede in MONTECORVINO ROVELLA	00554740654*	(4) Diritto del concedente
2	VIVIANI Raffaella nata a MONTECORVINO ROVELLA il 08/11/1944	VVNRFL44S48F481G*	Livellario
DATI DERIVANTI DA		del 17/11/2000 Frazionamento n. 7894.1/2000 in atti dal 17/11/2000 (protocollo n. 800123)	

Unità immobiliari n. 1

Tributi erariali: Euro 0,90

Visura telematica

* Codice Fiscale Validato in Anagrafe Tributaria

Visura per soggetto limitata ad un comune

Situazione degli atti informatizzati al 30/12/2015

Dati della richiesta	PIERRO GERARDO
Soggetto individuato	Terreni siti nel comune di PONTECAGNANO FAIANO (Codice: G834) Provincia di SALERNO PIERRO GERARDO nato a PONTECAGNANO FAIANO il 22/12/1954 C.F.: PRRGRD54T22G834Q

1. Immobili siti nel Comune di PONTECAGNANO FAIANO(Codice G834) - Catasto dei Terreni

N.	DATI IDENTIFICATIVI			DATI DI CLASSAMENTO						ALTRE INFORMAZIONI		
	Foglio	Particella	Sub	Porz	Qualità Classe	Superficie(m²)		Deduz.	Reddito		Dati derivanti da	Dati ulteriori
						ha	are ca		Dominicale	Agrario		
1	10	573		-	SOPPRES SO	00	00				FRAZIONAMENTO del 17/11/2000 n. 7894.1/2000 in atti dal 17/11/2000 (protocollo n. 800123)	

Intestazione degli immobili indicati al n. 1

N.	DATI ANAGRAFICI	CODICE FISCALE	DIRITTI E ONERI REALI
1	PIERRO Gerardo nato a PONTECAGNANO FAIANO il 22/12/1954	PRRGRD54T22G834Q*	(2) Nuda proprieta` per 1/1
2	PIERRO Luigi nato a GIFFONI VALLE PIANA il 14/01/1919	PRRLGU19A14E027O*	(8) Usufrutto
DATI DERIVANTI DA		ISTRUMENTO (ATTO PUBBLICO) del 25/09/1985 Voltura n. 10179.1/1986 in atti dal 06/11/2001 (protocollo n. 417529) Repertorio n.: 9474 Rogante: ROTONDANO R. Sede: SALERNO Registrazione: UR Sede: SALERNO n: 10763 del 08/10/1985 ESEGUITA AI SOLI FINI DELLA CONTINUITA` STORICA	

Visura per soggetto limitata ad un comune

Situazione degli atti informatizzati al 30/12/2015

2. Immobili siti nel Comune di PONTECAGNANO FAIANO(Codice G834) - Catasto dei Terreni

N.	DATI IDENTIFICATIVI			DATI DI CLASSAMENTO						ALTRE INFORMAZIONI		
	Foglio	Particella	Sub	Porz	Qualità Classe	Superficie(m²)		Deduz.	Reddito		Dati derivanti da	Dati ulteriori
						ha are ca			Dominicale	Agrario		
1	10	1139		-	SEMIN IRRIG	2	29	72		Euro 45,28	Euro 30,70	FRAZIONAMENTO del 19/09/2002 n. 6315.1/2002 in atti dal 19/09/2002 (protocollo n. 292959)

Intestazione degli immobili indicati al n. 2

N.	DATI ANAGRAFICI	CODICE FISCALE	DIRITTI E ONERI REALI
1	PIERRO Gerardo nato a PONTECAGNANO FAIANO il 22/12/1954	PRRGRD54T22G834Q*	NUDO PROPRIETARIO
2	PIERRO Luigi nato a GIFFONI VALLE PIANA il 14/01/1919	PRRLGU19A14E027O*	(8) Usufrutto
DATI DERIVANTI DA		del 19/09/2002 Frazionamento n. 6315.1/2002 in atti dal 19/09/2002 (protocollo n. 292959)	

Totale Generale: Superficie 29,72 Redditi: Dominicale Euro 45,28 Agrario Euro 30,70

Unità immobiliari n. 2

Tributi erariali: Euro 0,90

Visura telematica

* Codice Fiscale Validato in Anagrafe Tributaria

Visura per immobile

Situazione degli atti informatizzati al 30/12/2015

Dati della richiesta	Comune di PONTECAGNANO FAIANO (Codice: G834)
	Provincia di SALERNO
Catasto Terreni	Foglio: 10 Particella: 1141

Immobile

N.	DATI IDENTIFICATIVI			DATI CLASSAMENTO						DATI DERIVANTI DA	
	Foglio	Particella	Sub	Porz	Qualità Classe	Superficie(m ²)		Deduz	Reddito		
						ha	are ca		Dominicale		Agrario
1	10	1141		-	SEMIN IRRIG 2	31	59		Euro 48,13	Euro 32,63	FRAZIONAMENTO del 19/09/2002 n. 6315.1/2002 in atti dal 19/09/2002 (protocollo n. 292959)
Notifica						Partita					

INTESTATI

N.	DATI ANAGRAFICI	CODICE FISCALE	DIRITTI E ONERI REALI
1	PIERRO Giovanni nato a MONTECORVINO ROVELLA il 17/08/1947	PRRGNN47M17F481L*	(2) Nuda proprieta` per 1000/1000 in regime di comunione dei beni
2	PIERRO Luigi nato a GIFFONI VALLE PIANA il 14/01/1919	PRRLGU19A14E027O*	(8) Usufrutto per 1000/1000
DATI DERIVANTI DA		ISTRUMENTO (ATTO PUBBLICO) del 30/12/2002 Voltura n. 39737.1/2003 in atti dal 18/02/2003 (protocollo n. 59392) Repertorio n.: 22068 Rogante: BARRA ROSA Sede: BATTIPAGLIA Registrazione: UR Sede: EBOLI n: 188 del 15/01/2003 COMPRAVENDITA	

Unità immobiliari n. 1

Tributi erariali: Euro 0,90

Visura telematica

* Codice Fiscale Validato in Anagrafe Tributaria

Visura per immobile

Situazione degli atti informatizzati al 30/12/2015

Dati della richiesta	Comune di PONTECAGNANO FAIANO (Codice: G834)
	Provincia di SALERNO
Catasto Terreni	Foglio: 10 Particella: 1040

Immobile

N.	DATI IDENTIFICATIVI			DATI CLASSAMENTO					DATI DERIVANTI DA	
	Foglio	Particella	Sub	Porz	Qualità Classe	Superficie(m²) ha are ca	Deduz	Reddito		
1	10	1040		-	SEMIN IRRIG 2	37 98		Euro 57,86 L. 112.041	Euro 39,23 L. 75.960	FRAZIONAMENTO del 17/11/2000 n. 7894.1/2000 in atti dal 17/11/2000 (protocollo n. 800123)
Notifica						Partita				

INTESTATO

N.	DATI ANAGRAFICI	CODICE FISCALE	DIRITTI E ONERI REALI
1	PIERRO Salvatore nato a MONTECORVINO ROVELLA il 18/11/1949	PRRSVT49S18F481R*	(1) Proprieta` per 1000/1000
DATI DERIVANTI DA		del 17/11/2000 Frazionamento n. 7894.1/2000 in atti dal 17/11/2000 (protocollo n. 800123)	

Unità immobiliari n. 1

Tributi erariali: Euro 0,90

Visura telematica

* Codice Fiscale Validato in Anagrafe Tributaria

Visura per immobile

Situazione degli atti informatizzati al 30/12/2015

Dati della richiesta	Comune di PONTECAGNANO FAIANO (Codice: G834)
	Provincia di SALERNO
Catasto Terreni	Foglio: 10 Particella: 1036

Immobile

N.	DATI IDENTIFICATIVI			DATI CLASSAMENTO						DATI DERIVANTI DA	
	Foglio	Particella	Sub	Porz	Qualità Classe	Superficie(m²)		Deduz	Reddito		
						ha	are ca		Dominicale		Agrario
1	10	1036		-	SEMIN IRRIG 2	41	35		Euro 63,00	Euro 42,71	FRAZIONAMENTO del 17/11/2000 n. 7894.1/2000 in atti dal 17/11/2000 (protocollo n. 800123)
									L. 121.983	L. 82.700	
Notifica						Partita					

INTESTATO

N.	DATI ANAGRAFICI	CODICE FISCALE	DIRITTI E ONERI REALI
1	LA ROCCA Antonio nato a SALERNO il 20/09/1964	LRCNTN64P20H703S*	(1) Proprieta` per 1/1 in regime di separazione dei beni
DATI DERIVANTI DA		ISTRUMENTO (ATTO PUBBLICO) del 06/03/2007 Nota presentata con Modello Unico n. 8800.1/2007 in atti dal 19/03/2007 Repertorio n.: 52410 Rogante: ORLANDO ANTONIO	
		Sede: MERCATO SAN SEVERINO Registrazione: Sede: COMPRAVENDITA	

Unità immobiliari n. 1

Tributi erariali: Euro 0,90

Visura telematica

* Codice Fiscale Validato in Anagrafe Tributaria

Visura per immobile

Situazione degli atti informatizzati al 30/12/2015

Dati della richiesta	Comune di PONTECAGNANO FAIANO (Codice: G834)
	Provincia di SALERNO
Catasto Terreni	Foglio: 10 Particella: 472

Immobile

N.	DATI IDENTIFICATIVI			DATI CLASSAMENTO						DATI DERIVANTI DA		
	Foglio	Particella	Sub	Porz	Qualità Classe	Superficie(m²)		Deduz	Reddito			
						ha	are ca		Dominicale		Agrario	
1	10	472		-	SEMIN IRRIG 2	1	19	63		Euro 182,26 L. 352.909	Euro 123,57 L. 239.260	FRAZIONAMENTO del 31/08/1973 n. 883 in atti dal 14/03/1983
Notifica				Partita								

INTESTATO

N.	DATI ANAGRAFICI	CODICE FISCALE	DIRITTI E ONERI REALI
1	LA ROCCA Antonio nato a SALERNO il 20/09/1964	LRCNTN64P20H703S*	(1) Proprieta` per 1/1 in regime di separazione dei beni
DATI DERIVANTI DA		ISTRUMENTO (ATTO PUBBLICO) del 30/09/2004 Nota presentata con Modello Unico n. 35905.1/2004 in atti dal 12/10/2004 Repertorio n.: 9908 Rogante: ORLANDO ROBERTO	
Sede: POLLA Registrazione: COMPRAVENDITA			

Unità immobiliari n. 1

Tributi erariali: Euro 0,90

Visura telematica

* Codice Fiscale Validato in Anagrafe Tributaria

Visura per soggetto limitata ad un comune

Situazione degli atti informatizzati al 30/12/2015

Dati della richiesta	CESARO ANNUNZIATA
Soggetto individuato	Terreni siti nel comune di PONTECAGNANO FAIANO (Codice: G834) Provincia di SALERNO CESARO ANNUNZIATA nata a PONTECAGNANO FAIANO il 26/03/1929 C.F.: CSRNNZ29C66G834K

1. Immobili siti nel Comune di PONTECAGNANO FAIANO(Codice G834) - Catasto dei Terreni

N.	DATI IDENTIFICATIVI			DATI DI CLASSAMENTO							ALTRE INFORMAZIONI		
	Foglio	Particella	Sub	Porz	Qualità Classe		Superficie(m ²)		Deduz.	Reddito		Dati derivanti da	Dati ulteriori
										Dominicale	Agrario		
							ha are ca						
1	10	1208		-	SEMIN IRRIG	2	46	42		Euro 70,72	Euro 47,95	Tabella di variazione del 07/04/2004 n. 114465.1/2004 in atti dal 07/04/2004 (protocollo n. SA0114465)	Annotazione
2	10	1209		-	SEMIN IRRIG	2	24	25		Euro 36,95	Euro 25,05	Tabella di variazione del 07/04/2004 n. 114465.1/2004 in atti dal 07/04/2004 (protocollo n. SA0114465)	Annotazione
3	10	1210		-	SEMIN IRRIG	2	12	26		Euro 18,68	Euro 12,66	Tabella di variazione del 07/04/2004 n. 114465.1/2004 in atti dal 07/04/2004 (protocollo n. SA0114465)	Annotazione

Immobile 1: Annotazione: part.lla generata da tipo di fraz.valido ai soli fini comma 10 art. 30 d.p.r. 380/2001

Immobile 2: Annotazione: sr - part.lla generata da tipo di fraz.valido ai soli fini comma 10 art. 30 d.p.r. 380/2001

Immobile 3: Annotazione: sr - part.lla generata da tipo di fraz.valido ai soli fini comma 10 art. 30 d.p.r. 380/2001

Totale: Superficie 82,93 Redditi: Dominicale Euro 126,35 Agrario Euro 85,66

Visura per soggetto limitata ad un comune

Situazione degli atti informatizzati al 30/12/2015

Intestazione degli immobili indicati al n. 1

N.	DATI ANAGRAFICI	CODICE FISCALE	DIRITTI E ONERI REALI
1	CESARO Annunziata nata a PONTECAGNANO FAIANO il 26/03/1929	CSRNNZ29C66G834K*	(1) Proprieta` per 1/4
2	ZOTTOLA Cosima nata a MONTECORVINO PUGLIANO il 22/01/1961	ZTTCSM61A62F480D*	(1) Proprieta` per 1/4
3	ZOTTOLA Maria Pia nata a MONTECORVINO PUGLIANO il 09/07/1953	ZTTMRP53L49F480D*	(1) Proprieta` per 1/4
4	ZOTTOLA Patrizia nata a MONTECORVINO PUGLIANO il 09/03/1964	ZTTPRZ64C49F480U*	(1) Proprieta` per 1/4

Unità immobiliari n. 3

Tributi erariali: Euro 0,90

Visura telematica

* Codice Fiscale Validato in Anagrafe Tributaria

Visura per immobile

Situazione degli atti informatizzati al 30/12/2015

Dati della richiesta	Comune di PONTECAGNANO FAIANO (Codice: G834)
	Provincia di SALERNO
Catasto Terreni	Foglio: 10 Particella: 476

Immobile

N.	DATI IDENTIFICATIVI			DATI CLASSAMENTO						DATI DERIVANTI DA		
	Foglio	Particella	Sub	Porz	Qualità Classe	Superficie(m²)		Deduz	Reddito			
						ha are ca			Dominicale	Agrario		
1	10	476		-	SEMIN IRRIG 2	1	05	51		Euro 160,75	Euro 108,98	FRAZIONAMENTO del 31/08/1973 n. 883 in atti dal 14/03/1983
									L. 311.255	L. 211.020		
Notifica						Partita		131				

INTESTATO

N.	DATI ANAGRAFICI	CODICE FISCALE	DIRITTI E ONERI REALI
1	COMUNE DI MONTECORVINO ROVELLA		(1) Proprieta` per 1000/1000

Unità immobiliari n. 1

Tributi erariali: Euro 0,90

Visura telematica

* Codice Fiscale Validato in Anagrafe Tributaria

ELABORATO TECNICO: ELENCO DITTE

ELENCO DITTE INTERESSATE DALL'ESPROPRIO DA VALERE COME ELEMENTO DI NOTIFICA ALLE PARTI PER AVVIO DEL PROCEDIMENTO

Numero di Riferimento pp	Intestatario	INDIRIZZO PER LE NOTIFICHE
1	Albano Porsia	Maria Moliterni erede di Porsia Albano n. 15/05/1935 - Via lago Carezza - 84098 Pontecagnano Faiano (SA)
2/44/45	Bruno Amato n 18/06/1957	Via Lago Carezza - 84098 - Pontecagnano Faiano (SA)
	Bruno Antonio n 07/01/1967	Via Statale 18, 3 - 84091 Battipaglia (SA)
	Bruno Damiano n 18/08/1962	Via Enea,7 - 84098 Pontecagnano Faiano (SA)
	Bruno Nicola n 16/06/1970	Via Corso Italia, 104 - 84098 Pontecagnano Faiano (SA)
	Bruno Nunziante n 01/12/1966	Via Magellano - 84098 Pontecagnano Faiano (SA)
Bruno Vincenzo n 27/10/1976	Via Lago Carezza - 84098 - Pontecagnano Faiano (SA)	
3/44/45	Bruno Antonio n 07/01/1967	Via Statale 18, 3 - 84091 Battipaglia (SA)
	Bruno Antonio n 06/11/1935	Via Lago Carezza - 84098 - Pontecagnano Faiano (SA)
	Bruno Cosimo n 12/09/1948	Via Lago Carezza - 84098 - Pontecagnano Faiano (SA)
	Bruno Nicola n 30/01/1938	Via Lago Carezza - 84098 - Pontecagnano Faiano (SA)
	Bruno Amato n 18/06/1957	Via Lago Carezza - 84098 - Pontecagnano Faiano (SA)
	Bruno Vincenzo n 21/03/1942	Via Lago Carezza - 84098 - Pontecagnano Faiano (SA)
	Bruno Vito n 19/06/1927	Via Lago Carezza - 84098 - Pontecagnano Faiano (SA)
Bruno Antonietta n 21/04/1955	Via Lago Carezza - 84098 - Pontecagnano Faiano (SA)	
4	Molinari Anna	Corso Europa, 20 - 84098 Pontecagnano Faiano (SA)
5	Molinari Emilia	Via G.Carducci,17 - 84090 Montecorvino Pugliano (SA)
	Molinari Gaetano	Via Lago Carezza - 84098 - Pontecagnano Faiano (SA)
6	Fortino Rosa	Via Borsellino - 84092 Bellizzi (SA)
7	Fortino Teresa	Via Santa Chiara,11 - 84090 Montecorvino Pugliano (SA)
8	Fortino Sabato	Via G. Cuomo, 117 - 84092 Bellizzi (SA)
9	Fortino Anna Maria	Via Lago Carezza - 84098 - Pontecagnano Faiano (SA)
10	Mazza Barbara	Via Lago Carezza, 5 - 84098 - Pontecagnano Faiano (SA)
	Mazza Generoso	Via Lago Carezza, 5 - 84098 - Pontecagnano Faiano (SA)
11	Discepolo Alfonso	Via Sandro Pertini, 3 - 84098 Pontecagnano Faiano (SA)
	Discepolo Giovanni	Via G. Carducci, 31 - 84090 Montecorvino Pugliano (SA)
	Discepolo Emilio	Via Sandro Pertini, 3 - 84098 Pontecagnano Faiano (SA)
	Discepolo Giuseppina	Via Po, 6 - 84098 Pontecagnano Faiano (SA)
12	Discepolo Giovanni DSCGNN61D20G834C	Via G. Carducci, 31 - 84090 Montecorvino Pugliano (SA)
13	Garofalo Antonio	Via Pisacano - 84098 Pontecagnano Faiano (SA)
14	Montemurro Gabriele	Via Lago Trasimeno, 6 84098 Pontecagnano Faiano (SA)
	Montemurro Maria	Via Lago Trasimeno, 6 84098 Pontecagnano Faiano (SA)
	Montemurro Teresa	Via Lago Trasimeno, 6 84098 Pontecagnano Faiano (SA)
	Strianese Genoveffa	Via Lago Trasimeno, 6 84098 Pontecagnano Faiano (SA)
15	Somma Giuseppe	Via Bruni, 25 - 84090 Castiglione del Genovesi (SA)

Numero di Riferimento pp	<i>Intestataro</i>	<i>INDIRIZZO PER LE NOTIFICHE</i>
16	Sica Anna	Via Lago Carezza, 2 - 84098 Pontecagnao Faiano (SA)
	Sorvillo Cosimo	Via Lago Carezza, 2 - 84098 Pontecagnao Faiano (SA)
	Sorvillo Elisabetta	Via Diaz, 60 - 84098 Pontecagnano Faiano (SA)
	Sorvillo Rosalba	Via Lago Carezza, 2 - 84098 Pontecagnao Faiano (SA)
17	Pederbelli Carlo	Via Roma, 426 - 84092 Bellizzi (SA)
	Pederbelli Gerarda	Via Raffaele di Palo,4 - 84133 Salerno (SA)
	Pederbelli Luciana	Via Costellazioni, 371 Lt 257 PI B2 - 00144 Roma (RM)
	Pederbelli Maria Rosaria	Via Generale Alfonso Lamarmora , 6 - 84131 Salerno (SA)
	Pederbelli Pia	Via Ottavio De Sica, 2 - 84134 Salerno (SA)
Pederbelli Silvio	Via Principessa Sichelgaita,76 - 84125 Salerno (SA)	
18	Notari Antonio	Via Lago Carezza - 84098 Pontecagnano Faiano (SA)
	Pederbelli Carlo	Via Roma, 426 - 84092 Bellizzi (SA)
	Pederbelli Gerarda	Via Raffaele di Palo,4 - 84133 Salerno (SA)
	Pederbelli Luciana	Via Costellazioni, 371 Lt 257 PI B2 - 00144 Roma (RM)
	Pederbelli Maria Rosaria	Via Generale Alfonso Lamarmora , 6 - 84131 Salerno (SA)
	Pederbelli Pia	Via Ottavio De Sica, 2 - 84134 Salerno (SA)
	Pederbelli Silvio	Via Principessa Sichelgaita,76 - 84125 Salerno (SA)
19	Notari Antonio	Via Lago Carezza, 45 - 84098 Pontecagnano Faiano (SA)
	Isoldi Annamaria	Via Lago Carezza, 45 - 84098 Pontecagnano Faiano (SA)
20	Garofalo Antonio	Via Lago Carezza - 84098 Pontecagnano Faiano (SA)
21	Garofalo Alfonso	Via Pisacane - 84098 Pontecagnano Faiano (SA)
22	Altamura Giuseppe	Via Lago Carezza - 84098 Pontecagnano Faiano (SA)
23	De Falco Carlo	Clara De Falco erede di De Falco Carlo n 15/07/1936 Via Carminella, 2 (Palinuro) - 84051 CENTOLA
	Rinaldi Mario	Clara De Falco erede di Rinaldi Mario n /07/1936 Via Carminella, 2 (Palinuro) - 84051 CENTOLA
24	Comune di Battipaglia	Via Italia , 1 - 84091 BATTIPAGLIA (SA)
25	Andriuolo Antonio	Via Olmo,4 - 84092 Bellizzi (SA)
26	Baratta Fiorentino	Baratta Antonio quale erede di Baratta Fiorentino Via Soferino, 5 - 84092 Bellizzi (SA)
		Baratta Filomena quale erede di Baratta Fiorentino Via Alessandro Manzoni, 51 - 84092 Bellizzi (SA)
		Baratta Rosalba quale erede di Baratta Fiorentino Via Alessandro Manzoni, 51 - 84092 Bellizzi (SA)
		Baratta Alfredo quale erede di Baratta Fiorentino Via Pola, 2 - 84092 Bellizzi (SA)
Comune Battipaglia	Via Italia , 1 - 84091 BATTIPAGLIA (SA)	
27	Comune di Battipaglia	Via Italia , 1 - 84091 BATTIPAGLIA (SA)
	Della Corte Vito	Via Belvedere, 79E - 84091 Battipaglia (SA)
28	Valcalcer Luigi	Via Don Domenichini , 22 - 84092 Bellizzi (SA)
	Valcalcer Rosa	Via Giotto, 18 - 84091 Battipaglia (SA)

Numero di Riferimento pp	<i>Intestataro</i>	<i>INDIRIZZO PER LE NOTIFICHE</i>
29	Cerra Maria Antonietta per 1/2 usufrutto	Via Don Domenichini , 22 - 84092 Bellizzi (SA)
	Valcalcer Salvatore per 1/2 usufrutto	Via Don Domenichini , 22 - 84092 Bellizzi (SA)
	Valcalcer Luigi nuda proprietà per 1/2	Via Don Domenichini , 22 - 84092 Bellizzi (SA)
	Valcalcer Rosa nuda proprietà per 1/2	Via Giotto, 18 - 84091 Battipaglia (SA)
30	Adinolfi Pasquale per 1/2 livellario	Via Alfonso Gatto , 6 84092 Bellizzi (SA)
30	Manni ulderica per 1/2 livellario	Via Alfonso Gatto , 6 84092 Bellizzi (SA)
30	Comune di Battipaglia	Via Italia , 1 - 84091 BATTIPAGLIA (SA)
31	Mellone Maria Rosaria	Via Magellamo, 141 - 84098 Pontecagnano Faiano (SA)
31	Viola Mario	Via Magellamo, 141 - 84098 Pontecagnano Faiano (SA)
32	Viola Mario	Via Magellamo, 141 - 84098 Pontecagnano Faiano (SA)
33	Viola Ugo	Via Magellamo - 84098 Pontecagnano Faiano (SA)
33	Faino Luisa	Via Magellamo - 84098 Pontecagnano Faiano (SA)
34	Faino Luisa	Via Magellamo - 84098 Pontecagnano Faiano (SA)
35	Faino Giuseppe	Via Magellamo, 135 - 84098 Pontecagnano Faiano (SA)
36	Comune di Montecorvino Rovella	Piazza Padre Giovanni da Montecorvino - 84096 Montecorvino Rovella (SA)
37/76	Ferrara Vincenzo	Via Belisario Corenzio, 35 84129 -Salerno (SA)
	Ferrara Vito	Via Adige, 78 - 84091 Battipaglia (SA)
	Palmentieri Rosa Anna	Via Magellamo, 135 - 84098 Pontecagnano Faiano (SA)
38	Lanaro Orazio	Via Grazioli - 84092 Bellizzi (SA)
39	Altamura Giuseppe	Via Lago Carezza - 84098 Pontecagnano Faiano (SA)
	Altamura Ciro	Via Lago Carezza - 84098 Pontecagnano Faiano (SA)
40	Maddalo Raffaele	Presso Ortomad - Via Lago Carezza, 16 - 84098 Pontecagnano Faiano (SA)
41	Carrafiello Gerardo	Via Lago Carezza n 23 - 84098 Pontecagnano Faiano (SA)
42	Carrafiello Sergio	Via Lago Carezza n 23 - 84098 Pontecagnano Faiano (SA)
43	Di Florio Bonaventura	Via Lago Carezza - 84098 Pontecagnano Faiano (SA)
43	Di Florio Gaspare	Via Lago Carezza - 84098 Pontecagnano Faiano (SA)
43	Di Florio Gianluca	Via Lago Carezza - 84098 Pontecagnano Faiano (SA)
43	Di Florio Vincenzo	Via Lago Carezza - 84098 Pontecagnano Faiano (SA)
46	Nobile Alberto	Via Lago Carezza - 84098 Pontecagnano Faiano (SA)
	Nobile Antonio	Via Lago Carezza - 84098 Pontecagnano Faiano (SA)
47	Parisi Domenico	Via C. Colombo 18 - 84098 Pontecagnano Faiano (SA)
	Parisi Virginia Raffaella	Via C. Colombo 18 - 84098 Pontecagnano Faiano (SA)
48	Bruno Vincenzo n 21/03/1942	Via Lago Carezza - 84098 - Pontecagnano Faiano (SA)
	Scalea Ida	Via Lago Carezza - 84098 - Pontecagnano Faiano (SA)

Numero di Riferimento pp	<i>Intestatario</i>	<i>INDIRIZZO PER LE NOTIFICHE</i>
49	Falcone Caterina	Via Lago Carezza - 84098 - Pontecagnano Faiano (SA)
	Palumbo Metteo	Via Lago Carezza - 84098 - Pontecagnano Faiano (SA)
50	Caruso Enzo	Via Lago Carezza - 84098 - Pontecagnano Faiano (SA)
	Caruso Nicolina	Via Lago Carezza - 84098 - Pontecagnano Faiano (SA)
51	Ente Urbano	
52	Ammattatelli Concetta	Via Lago Carezza - 84098 - Pontecagnano Faiano (SA)
	Ippoliti Antonio	Via Lago Carezza - 84098 - Pontecagnano Faiano (SA)
53	Borriello Maria Carmen	Via Lago Carezza - 84098 - Pontecagnano Faiano (SA)
54	Cascino orlando	Via Lago Carezza - 84098 - Pontecagnano Faiano (SA)
55	Fezza Giuseppina	Via Lago Carezza - 84098 - Pontecagnano Faiano (SA)
56	Fortunato Alberto	Via Lago Carezza - 84098 - Pontecagnano Faiano (SA)
57	Altilio Fabio	Via Lago Carezza - 84098 - Pontecagnano Faiano (SA)
58	Mori Telesforo	Via Tullio capone n 9 - 84091 Battipaglia (SA)
59	Villa Francesco	Via Lago Carezza - 84098 - Pontecagnano Faiano (SA)
60	Calabrese Anna Maria	Via Lago Carezza - 84098 - Pontecagnano Faiano (SA)
61	Beatrice Giuseppe	Via Lago Carezza - 84098 - Pontecagnano Faiano (SA)
62	Beatrice Annamaria	Via Lago Carezza - 84098 Pontecagnano Faiano (SA)
62	Beatrice Francesco	Via Lago Carezza - 84098 Pontecagnano Faiano (SA)
62	Pepe Marilina	Via Lago Carezza - 84098 Pontecagnano Faiano (SA)
63	Ferrara Antonio	Via Lago Carezza - 84098 - Pontecagnano Faiano (SA)
64	Barra Anna Maria	Via G. Budetti - 84098 Pontecagnano Faiano (SA)
64	Barra Luisia	Via G. Budetti - 84098 Pontecagnano Faiano (SA)
65	Maddalo Rosa	Via F. Magellano - 84098 - Pontecagnano Faiano (SA)
66	Sessa Vittorio	Via F. Magellano - 84098 - Pontecagnano Faiano (SA)
67	Sessa Rosa	Via F. Magellano - 84098 - Pontecagnano Faiano (SA)
68	Sessa Giovanni	Via F. Magellano - 84098 - Pontecagnano Faiano (SA)
69	Landi Giovanni	Via Dietro Rocchi n 19 -84084 Fisciano (SA)
70	Landi Rita	Via F. Magellano - 84098 - Pontecagnano Faiano (SA)
70	Siani Anna	Via F. Magellano - 84098 - Pontecagnano Faiano (SA)
71	Landi Rosa	Via F. Magellano - 84098 - Pontecagnano Faiano (SA)
71	Vicinanza Vincenzo	Via F. Magellano - 84098 - Pontecagnano Faiano (SA)
72	Landi Marisa	Via F. Magellano - 84098 - Pontecagnano Faiano (SA)
73	Palmentiero Fabiola	Via F. Magellano - 84098 - Pontecagnano Faiano (SA)

Numero di Riferimento pp	<i>Intestatario</i>	<i>INDIRIZZO PER LE NOTIFICHE</i>
74	Comune di Montecorvino Rovella	Piazza Matteotti - 84096 Montecorvino Rovella
74	Landi Alferio	
75	Ente Urbano	
77	Palmentieri Stefania	Via F. Magellano - 84098 - Pontecagnano Faiano (SA)
78	Mancuso Cesare	Via Roma 247 - 84092 Bellizzi (SA)
78	Palmentiero Marcello	Via F. Magellano - 84098 - Pontecagnano Faiano (SA)
79	Borriello Francesco	Tutte presso Borriello Francesco del 1952 Via F. Magellano - 84098 - Pontecagnano Faiano (SA)
79	Borriello Michele	
79	Garofalo Anna	
79	Garofalo Davide	
79	Garofalo Mario	
79	Garofalo Matteo	
79	Greco Anna	
79	Greco Emma	
79	Greco Giuseppe	
79	Greco Irene	
79	Borriello Annalisa	
79	Borriello Antonio	
79	Borriello Domenico	
79	Borriello Elisa	
79	Borriello Gerardo	
79	Borriello Margherita	
79	Borriello Matteo	
79	Borriello Michele	
79	Garofalo Davide	
79	Garofalo Pasquale	
79	Iovino Dora	
79	Pizzo Grazia	
80	Comune di Montecorvino Rovella	Piazza Matteotti - 84096 Montecorvino Rovella (SA)
81	Cerino Adele	Piazza XXIV aprile 88 n 6 - 84092 Bellizzi (SA)
81	Palo Tommaso	Piazza XXIV aprile 88 n 6 - 84092 Bellizzi (SA)
82	Conte Andrea	Via F. Magellano - 84098 - Pontecagnano Faiano (SA)
83	Comune di Montecorvino Rovella	Piazza Matteotti - 84096 Montecorvino Rovella (SA)
84	Comune di Montecorvino Rovella	Piazza Matteotti - 84096 Montecorvino Rovella (SA)
84	Vviani Raffaella	
85/86	Pierro Gerardo	Via G. Pascoli 32 - 84092 Bellizzi (SA)
85/86	Pierro Luigi	Via G. Pascoli 32 - 84092 Bellizzi (SA)
87	Pierro Salvatore	Via Isonzo 23 - 84092 Bellizzi (SA)
88	La Rocca Antonio	Via Cupa Clarizia - 84100 Salerno (SA)

Numero di Riferimento pp	<i>Intestatario</i>	<i>INDIRIZZO PER LE NOTIFICHE</i>
89	Cesaro Annunziata	Via Pagliarone 4 -84090 Montecorvino Pugliano (SA)
89	Zottola Cosima	Via Pagliarone 4 -84090 Montecorvino Pugliano (SA)
89	Zottola Maria Pia	Via Pagliarone 4 -84090 Montecorvino Pugliano (SA)
89	Zottola Patrizia	Via Pagliarone 4 -84090 Montecorvino Pugliano (SA)
90	Comune di Montecorvino Rovella	Piazza Matteotti - 84096 Montecorvino Rovella (SA)



Dr. Forestale Ambientale
Giovanni FORNATARO




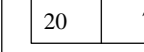







ELABORATO TECNICO: CARTOGRAFIA

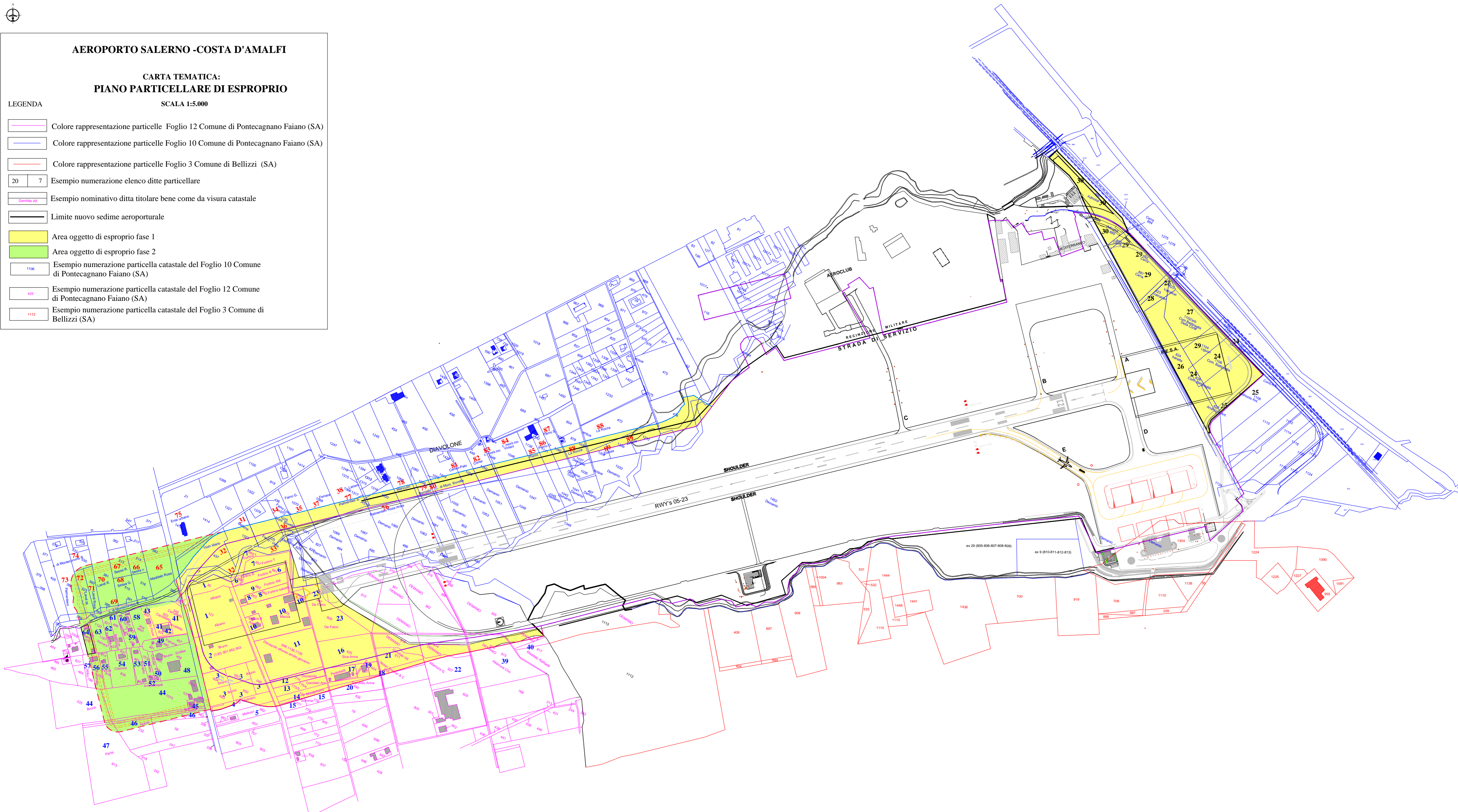
AEROPORTO SALERNO - COSTA D'AMALFI

**CARTA TEMATICA:
PIANO PARTICELLARE DI ESPROPRIO**

SCALA 1:5.000

LEGENDA

-  Colore rappresentazione particelle Foglio 12 Comune di Pontecagnano Faiano (SA)
-  Colore rappresentazione particelle Foglio 10 Comune di Pontecagnano Faiano (SA)
-  Colore rappresentazione particelle Foglio 3 Comune di Bellizzi (SA)
-  Esempio numerazione elenco ditte particellare
-  Esempio nominativo ditta titolare bene come da visura catastale
-  Limite nuovo sedime aeroportuale
-  Area oggetto di esproprio fase 1
-  Area oggetto di esproprio fase 2
-  Esempio numerazione particella catastale del Foglio 10 Comune di Pontecagnano Faiano (SA)
-  Esempio numerazione particella catastale del Foglio 12 Comune di Pontecagnano Faiano (SA)
-  Esempio numerazione particella catastale del Foglio 3 Comune di Bellizzi (SA)



AEROPORTO DI SALERNO "COSTA D'AMALFI" - LIRI



REALIZZAZIONE DEGLI INTERVENTI PREVISTI PER LO SVILUPPO DELL'AEROPORTO (FASE 1 DEL PROGRAMMA DEGLI INTERVENTI)

PROGETTO DEFINITIVO

COMMITTENTE: **AEROPORTO DI SALERNO COSTA D'AMALFI S.p.A**
Via Olmo, 84092 Bellizzi (SA)

PROGETTISTA (Capogruppo Mandataria): **TECNO ENGINEERING 2C s.r.l.**
Società di Ingegneria - TE2C
Viale del Policlinico, 131 - 00161 Roma
Tel: 06/44254616 Fax: 06/44254601
e-mail: te2c@te2c.com www.te2c.com

PROGETTISTA (Mandante): **Studio Valle**
progettazioni
Circonvallazione Clodia 76/A
00195 Roma
Tel. 06/3759671 Fax. 06/37515371
valle@studiovalle.com

IL GEOLOGO: Dott. Nicola Gagliardi

IL COORDINATORE PER LA SICUREZZA IN FASE DI PROGETTAZIONE: Arch. Silvano Valle

N° PROG.	CODICE COMMESSA	FASE	AMBITO	SETTORE	TIPO	PROG.	REV.
443 / 1	AER122 - 02	PD	ES	-ESP	-RE	01	1

AMBITO: ESPROPRI	EMISSIONE: APRILE 2015	N.Elabor.: 30
SETTORE: Espropri		

TITOLO: Piano particellare d'esproprio

3					
2					
1	Agli Ing. Scrivani di Giovanni Formisano	Ing. C. Criscuolo	Per recepimento osservazioni ENAC		12/2015
0	Agli Ing. Scrivani di Giovanni Formisano	Ing. C. Criscuolo	Per osservazioni e commenti		04/2015
REV.	ELABORATO	VERIFICATO	AUTORIZZATO	DESCRIZIONE REVISIONE	DATA

ELABORATO TECNICO: PIANO PARTICELLARE DI ESPROPRIO
COMPENSIVO DELLA STIMA DELLE INDENNITA' DA
CORRISPONDERE AGLI AVENTI DIRITTO

Nomenclatura progressiva	Impianto Agenzia del Territorio							Superficie particella catastale interessata - mq			Stima indennità TERRENI €/mq				Stima indennità strutture a presentazioni di titoli			Stima indennità fabbricati a presentazioni di titoli	Stima indennità espropriazione parziale	STIMA TOTALE PREVISIONE IMPEGNO DI SPESA						
	Comune	Foglio	Particella	Intestataro	Superficie mq	Qualità	Classe	(Stato di fatto) coltivazione in atto	Totale	esproprio	residuo	Stima Valore Venale/mq	valore venale intera superficie	Indennità aggiuntiva FITTAVOLO (V.A.M.)	Totale indennità agli aventi diritto	serre	altra tipologia	Totale indennità	valore immobiliare	stima valore venale deprezzamento reliquato mq	Totale previsione impegno di spesa per particella	Totale indennità suolo per nominativo	Totale indennità strutture per nominativo	Totale indennità fabbricati e altre strutture per nominativo	Valore venale deprezzamento reliquato mq	Totale previsione impegno di spesa per nominativo
44	Pontecagnano - Faiano	12	1073	Bruno Antonio del 67; Bruno Antonio del 35; Bruno Cosimo; Bruno Nicola; ; Bruno Vincenzo; Bruno Vito, Bruno Amato, Bruno Antonietta, proprietari	17.467	frutteto		coltura protetta	17.467	17.467	-	15,00	262.005,000	-	262.005,00	39.300,00	-	39.300,00	-	-	301.305,00					
	Pontecagnano - Faiano	12	1074	Bruno Antonio del 67; Bruno Antonio del 35; Bruno Cosimo; Bruno Nicola; ; Bruno Vincenzo; Bruno Vito, Bruno Amato, Bruno Antonietta, proprietari	383	fabbricato ruale			383	383	-	-	-	-	-	-	-	-	128.688,00	-	128.688,00					
	Pontecagnano - Faiano	12	1075	Bruno Antonio del 67; Bruno Antonio del 35; Bruno Cosimo; Bruno Nicola; ; Bruno Vincenzo; Bruno Vito, Bruno Amato, Bruno Antonietta, proprietari	90	fabbricato ruale			90	90	-	-	-	-	-	-	-	-	30.240,00	-	30.240,00					
	Pontecagnano - Faiano	12	1076	Bruno Antonio del 67; Bruno Antonio del 35; Bruno Cosimo; Bruno Nicola; ; Bruno Vincenzo; Bruno Vito, Bruno Amato, Bruno Antonietta, proprietari	250	fabbricato ruale			250	250	-	-	-	-	-	-	-	-	42.000,00	-	42.000,00					
	Pontecagnano - Faiano	12	225	Bruno Antonio del 67; ; Bruno Cosimo; Bruno Nicola; ; Bruno Vincenzo; Bruno Amato, proprietari	12.945	frutteto		coltura protetta	12.945	1.045	11.900	15,00	15.675,000	-	15.675,00	3.000,00	-	3.000,00	-	-	18.675,00	277.680,00	42.300,00	200.928,00		520.908,00
45	Pontecagnano - Faiano	12	645	Bruno Antonio del 67; Bruno Antonio del 35; Bruno Cosimo; Bruno Nicola; ; Bruno Vincenzo; Bruno Vito, Bruno Amato, Bruno Antonietta, proprietari	500	ENTE URBANO			500	500	-	27,00	13.500,000	-	13.500,00	-	-	-	-	-	13.500,00					
	Pontecagnano - Faiano	12	645 sub 7	Bruno Antonio del 67; Bruno Antonio del 35; Bruno Cosimo; Bruno Nicola; ; Bruno Vincenzo; Bruno Vito, Bruno Amato, Bruno Antonietta, proprietari	162	Fabbricato 8 vani	A/3		-	-	-	-	-	-	-	-	-	-	54.432,00	-	54.432,00					
	Pontecagnano - Faiano	12	645 sub 8	Bruno Antonio del 67; Bruno Antonio del 35; Bruno Cosimo; Bruno Nicola; ; Bruno Vincenzo; Bruno Vito, Bruno Amato, Bruno Antonietta, proprietari	178	Fabbricato 8 vani	A/4		-	-	-	-	-	-	-	-	-	-	56.448,00	-	56.448,00	13.500,00		110.880,00		124.380,00
* N.B. l'immobile insiste sulla particella iscritta al catasto terreni fig 12 n 127 - il fabbricato rurale non è riportato in mappa da informazioni assunte in via breve emerge da queste che è in corso la pratica tecnico catastale per l'assegnazione del numero particellare al predetto fabbricato.																										
46	Pontecagnano - Faiano	12	232	Nobile Alberto del 51 - Nobile Antonio del 18	5.998	seminativi		coltura protetta	5.998	1.908	4.090	15,00	28.620,000	-	28.620,00	4.500,00	-	4.500,00	-	-	33.120,00					
	Pontecagnano - Faiano	12	962	Nobile Alberto del 51	2.135	seminativi		coltura protetta	2.135	2.135	-	15,00	32.025,000	-	32.025,00	3.750,00	-	3.750,00	-	-	35.775,00					
	Pontecagnano - Faiano	12	963	Nobile Alberto del 51	120	ente urbano			120	120	-	27,00	3.240,000	-	3.240,00	-	-	-	-	-	3.240,00					
	Pontecagnano - Faiano	12	963 sub1	Nobile Alberto del 51	68	C/2			-	-	-	-	-	-	-	-	-	-	-	9.792,00	-	9.792,00				
	Pontecagnano - Faiano	12	963 sub2	Nobile Alberto del 51	58	C/2			-	-	-	-	-	-	-	-	-	-	-	8.352,00	-	8.352,00				
	Pontecagnano - Faiano	12	963 sub3	Nobile Alberto del 51	24	C/2			-	-	-	-	-	-	-	-	-	-	-	3.456,00	-	3.456,00				
Pontecagnano - Faiano	12	963 sub4	Nobile Alberto del 51	104	A/3			-	-	-	-	-	-	-	-	-	-	34.944,00	-	34.944,00	63.885,00	8.250,00	56.544,00	-	128.679,00	
47	Pontecagnano - Faiano	12	673	Parisi Domenico e Parisi Virginia Raffaella	20.861	orto irriguo		coltura protetta	20.861,00	280,00	-	15,00	4.200,00	-	4.200,00	600,00	-	600,00	-	-	4.800,00	4.200,00	600,00	-	-	4.800,00
48	Pontecagnano - Faiano	12	458	Bruno Vincenzo Scalea Ida	6.067	ente urbano			6.067	6.067	-	27,00	163.809,000	-	163.809,00	-	-	-	-	-	163.809,00					
	Pontecagnano - Faiano	12	458 sub 2	Bruno Vincenzo Scalea Ida	-	D/7			-	-	-	-	-	-	-	-	-	-	168.000,00	-	168.000,00					
	Pontecagnano - Faiano	12	458 sub 3	Bruno Vincenzo Scalea Ida	144	A/10			-	-	-	-	-	-	-	-	-	-	-	-	-					
	Pontecagnano - Faiano	12	850	Bruno Vincenzo Scalea Ida	983	ente urbano			983	983	-	27,00	26.541,000	-	26.541,00	-	-	-	-	-	26.541,00					
	Pontecagnano - Faiano	12	850 sub 3	Bruno Vincenzo Scalea Ida	173	A/2			-	-	-	-	-	-	-	-	-	-	-	58.128,00	-	58.128,00				
Pontecagnano - Faiano	12	850 sub 4	Bruno Vincenzo Scalea Ida	222	A/2			-	-	-	-	-	-	-	-	-	-	-	74.592,00	-	74.592,00	190.350,00	-	300.720,00		491.070,00
49	Pontecagnano - Faiano	12	480	Falcone Caterina e Palumbo Matteo	6.067	ente urbano			6.067	6.067	-	27,00	163.809,000	-	163.809,00	-	-	-	-	-	163.809,00					
	Pontecagnano - Faiano	12	480 sub 2	Falcone Caterina e Palumbo Matteo	-	A/3			-	-	-	-	-	-	-	-	-	-	-	54.778,00	-	54.778,00				
	Pontecagnano - Faiano	12	480 sub 3	Falcone Caterina e Palumbo Matteo	-	C/2			-	-	-	-	-	-	-	-	-	-	-	17.107,00	-	17.107,00				
	Pontecagnano - Faiano	12	481 sub 4	Falcone Caterina e Palumbo Matteo	983	C/6			-	-	-	-	-	-	-	-	-	-	-	1.613,00	-	1.613,00				
	Pontecagnano - Faiano	12	457	Falcone Caterina e Palumbo Matteo	3.191	seminativo			3.191	3.191	-	15,00	47.865,000	-	47.865,00	-	-	-	-	-	47.865,00					
	Pontecagnano - Faiano	12	481	Falcone Caterina e Palumbo Matteo	30	ente urbano			30	30	-	27,00	810,000	-	810,00	-	-	-	-	34.880,00	-	35.690,00				
Pontecagnano - Faiano	12	480	Falcone Caterina e Palumbo Matteo	149	ente urbano			149	149	-	27,00	4.023,000	-	4.023,00	-	-	-	-	44.755,00	-	48.778,00	216.507,00	-	153.133,00		369.640,00
50	Pontecagnano - Faiano	12	459	Caruso Enzo - Caruso Nicolino	1.100	ente urbano			1.100,00	1.100,00	-	27,00	29.700,000	-	29.700,00	-	-	-	-	-	29.700,00	29.700,00	-	23.520,00	-	53.220,00
51	Pontecagnano - Faiano	12	751		865	ente urbano			865,00	865,00	-	27,00	23.355,000	-	23.355,00	-	-	-	-	-	23.355,00	23.355,00	-	-	-	23.355,00
52	Pontecagnano - Faiano	12	752		235	ente urbano			235,00	235,00	-	27,00	6.345,000	-	6.345,00	-	-	-	-	-	6.345,00	6.345,00	-	21.840,00	-	28.185,00
	Pontecagnano - Faiano	12	752	Ammatatelli Concetta - Ippoliti Antonio		A/4			-	-	-	-	-	-	-	-	-	-	21.840,00	-	21.840,00					
53	Pontecagnano - Faiano	12	483	Borriello Maria Carmen	10	sem irr.			10,00	10,00	-	15,00	150,000	-	150,00	-	-	-	-	-	150,00					
	Pontecagnano - Faiano	12	461	Borriello Maria Carmen	2.050	ente urbano			2.050,00	2.050,00	-	27,00	55.350,000	-	55.350,00	-	-	-	-	-	55.350,00					
	Pontecagnano - Faiano	12	461	Borriello Maria Carmen		A/3			-	-	-	-	-	-	-	-	-	-	-	38.304,00	-	38.304,00	55.500,00	-	38.304,00	-
54	Pontecagnano - Faiano	12	482	Cascino Orlando	250	sem irr.			250,00	250,00	-	15,00	3.750,000	-	3.750,00	-	-	-	-	-	3.750,00					
	Pontecagnano - Faiano	12	483	Cascino Orlando	4.302	sem irr.			4.302,00	4.302,00	-	15,00	64.530,000	-	64.530,00	-	-	-	-	-	64.530,00					
	Pontecagnano - Faiano	12	837	Cascino Orlando	688	ente urbano			688,00	688,00	-	27,00	18.576,000	-	18.576,00	-	-	-	-	-	18.576,00					
	Pontecagnano - Faiano	12	837 sub 3	Cascino Orlando	117	C/2			-	-	-	-	-	-	-	-	-	-	-	24.700,00	-	24.700,00				
	Pontecagnano - Faiano	12	837 sib 4	Cascino Orlando	124	A/3			-	-	-	-	-	-	-	-	-	-	-	41.664,00	-	41.664,00	86.856,00	-	66.364,00	-
55	Pontecagnano - Faiano	12	814	Fezza Giuseppina	38	sem irr.			38,00	38,00	-	15,00	570,000	-	570,00	-	-	-	-	-	570,00					
	Pontecagnano - Faiano	12	816	Fezza Giuseppina	1.000	sem irr.			1.000,00	1.000,00	-	15,00	15.000,000	-	15.000,00	-	-	-	-	-	15.000,00					
	Pontecagnano - Faiano	12	815	Fezza Giuseppina	645	ente urbano			645,00	645,00	-	27,00	17.415,000	-	17.415,00	-	-	-	-	-	17.415,00					
	Pontecagnano - Faiano	12	815	Fezza Giuseppina		A/3			-	-	-	-	-	-	-	-	-	-	-	23.000,00	-	23.000,00				
Pontecagnano - Faiano	12	837 sib 4	Cascino Orlando	124	A/3			-	-	-	-	-	-	-	-	-	-	-	41.664,00	-	41.664,00	32.985,00	-	64.664,00	-	97.649,00
56	Pontecagnano - Faiano	12	787	Fortunato Alberto	1.683	ente urbano		ente urbano	1.683,00	1.683,00	-	27,00	45.441,000	-	45.441,00	-	-	-	-	-	45.441,00					
	Pontecagnano - Faiano	12	787 sub 2	Fortunato Alberto	73	A/3			-	-	-	-	-	-	-	-	-	-	-	24.528,00	-	24.528,00				
	Pontecagnano - Faiano	12	787 sub 3	Fortunato Alberto	77	A/3			-	-	-	-	-	-	-	-	-	-	-	25.872,00	-	25.872,00	45.441,00	-	50.400,00	-
57	Pontecagnano - Faiano	12	786	Altilio Fabio - Donnarumma Marialuisa	1.684	ente urbano		ente urbano	1.684,00	1.684,00	-	27,00	45.468,000	-	45.468,00	-	-	-	-	-	45.468,00					
	Pontecagnano - Faiano	12	786 sub 2	Altilio Fabio - Donnarumma Marialuisa																						

Numerazione progressiva	Impianto Agenzia del Territorio							(Stato di fatto) coltivazione in atto	Superficie particella catastale interessata - mq			Stima indennità TERRENI €/mq				Stima indennità strutture a presentazioni di titoli			Stima indennità fabbricati a presentazione di titoli	Stima indennità espropriazione parziale	STIMA TOTALE PREVISIONE IMPEGNO DI SPESA							
	Comune	Foglio	Particella	Intestatario	Superficie mq	Qualità	Classe		Totale	esproprio	residuo	Stima Valore Venale/mq	valore venale intera superficie	Indennità aggiuntiva FITTAVOLO (V.A.M.)	Totale indennità agli aventi diritto	serre	altra tipologia	Totale indennità			valore immobiliare	stima valore venale deprezzamento reliquato mq	Totale previsione impegno di spesa per particella	Totale indennità suolo per nominativo	Totale indennità strutture per nominativo	Totale indennità fabbricati e altre strutture per nominativo	Valore venale deprezzamento reliquato mq	Totale previsione impegno di spesa per nominativo
64	Pontecagnano - Faiano	12	479	Barra Annamaria - Barra Luisa	1,977	sem. Irriguo		Sem Irriguo	1,997	1,270	727	15,00	19.050,00	-	19.050,00	-	-	-	-	-	19.050,00	-	-	-	-	-		
	Pontecagnano - Faiano	12	489	Barra Annamaria - Barra Luisa	400	sem. Irriguo		Sem. Irriguo	400	400	-	15,00	6.000,00	-	6.000,00	-	-	-	-	-	6.000,00	-	-	-	-	-		
	Pontecagnano - Faiano	12	628		93	ente urbano		ente urbano	93	93	-	27,00	2.511,000	-	2.511,00	-	-	-	-	2.511,00	-	-	-	-	-	-		
	Pontecagnano - Faiano	12	629		30	ente urbano		ente urbano	30	30	-	27,00	810,000	-	810,00	-	-	-	-	810,00	-	-	-	-	-	-		
	Pontecagnano - Faiano	12	628		40	C/2			40										5.580,00		5.580,00							
Pontecagnano - Faiano	12	629		25	C/2			25										5.300,00		5.300,00								
																				28.371,00			10.880,00		39.251,00			
65	Pontecagnano - Faiano	10	383	Maddalo Rosa	9,296	sem. Irriguo		Sem. Irriguo	9,296,00	5,816,00	3,480	15,00	87.240,00	-	87.240,00	-	-	-	-	87.240,00								
	Pontecagnano - Faiano	10	392	Maddalo Rosa	1,346,00	Pasc. Cespugliato		Pasc. Cespugliato	1,346,00	1,346,00	-	10,00	13.460,00	-	13.460,00	-	-	-	-	-	13.460,00	100.700,00	-	-	-	100.700,00		
66	Pontecagnano - Faiano	10	514	Sessa Vittorio	3,232	sem. irriguo		sem. irriguo	3,232,00	1,975,00	1,257	15,00	29.625,00	-	29.625,00	-	-	-	-	29.625,00								
	Pontecagnano - Faiano	10	516	Sessa Vittorio	2,870	sem. irriguo		sem. irriguo	2,870,00	2,870,00	-	15,00	43.050,00	-	43.050,00	-	-	-	-	43.050,00								
	Pontecagnano - Faiano	10	518	Sessa Vittorio	379	pasc. cespugliato		pasc. cespugliato	379,00	379,00	-	10,00	3.790,00	-	3.790,00	-	-	-	-	3.790,00	76.465,00	-	-	-	-	76.465,00		
67	Pontecagnano - Faiano	10	513	Sessa Rosa	3,250,00	Seminativo irriguo		Sem. Irriguo	3,250,00	2,118,00	1,132	15,00	31.770,00	-	31.770,00	-	-	-	-	31.770,00	31.770,00	-	-	-	-	31.770,00		
68	Pontecagnano - Faiano	10	515	Sessa Giovanni	3,054	sem. Irriguo		Sem. Irriguo	3,054,00	3,054,00	-	15,00	45.810,00	-	45.810,00	-	-	-	-	45.810,00								
	Pontecagnano - Faiano	10	391	Sessa Giovanni	395,00	Pasc. Cespugliato		Pasc. Cespugliato	395,00	395,00	-	10,00	3.950,00	-	3.950,00	-	-	-	-	3.950,00	49.760,00	-	-	-	-	49.760,00		
69	Pontecagnano - Faiano	10	390	Cdi Montecorvino Rovella - Landi Giovanni (livellario)	414,00	pasc. Cespugliato		Pasc. Cespugliato	414,00	414,00	-	10,00	4.140,00	-	4.140,00	-	-	-	-	4.140,00	4.140,00	-	-	-	-	4.140,00		
70	Pontecagnano - Faiano	10	381	Landi Rita - Siani Anna	8,832,00	sem. irriguo		coltura protetta	8,832,00	4,794,00	4,038	15,00	71.910,00	-	71.910,00	12.000,00	-	-	12.000,00	83.910,00	71.910,00	12.000,00	-	-	-	83.910,00		
71	Pontecagnano - Faiano	10	562	Landi Rosa - Vicinanza Vincenzo	3,054	sem. Irriguo		sem. Irriguo	3,054,00	3,054,00	-	15,00	45.810,00	-	45.810,00	-	-	-	-	45.810,00								
	Pontecagnano - Faiano	10	563	Landi Rosa - Vidmanza Vincenzo	395,00	Pasc. Cespugliato		pasc. Cespugliato	395,00	395,00	-	10,00	3.950,00	-	3.950,00	-	-	-	-	3.950,00	49.760,00	-	-	-	-	49.760,00		
72	Pontecagnano - Faiano	10	523	Landi Marisa	2,138	sem. irriguo		sem. irriguo	2,138,00	2,138,00	-	15,00	32.070,00	-	32.070,00	6.000,00	-	-	6.000,00	38.070,00			6.000,00	-	-	39.740,00		
	Pontecagnano - Faiano	10	524	Landi Marisa	167,00	Pasc. Cespugliato		pasc. Cespugliato	167,00	167,00	-	10,00	1.670,00	-	1.670,00	-	-	-	-	1.670,00	33.740,00	-	6.000,00	-	-	39.740,00		
73	Pontecagnano - Faiano	10	389	Palmentiero Fabiola	620	uliveto		uliveto	620,00	620,00	-	15,00	9.300,00	-	9.300,00	750,00	-	-	750,00	10.050,00			-	-	-	10.050,00		
	Pontecagnano - Faiano	10	380	Palmentiero Fabiola	7,500,00	ulivsem irriguo		uliv-sem irriguo	7,500,00	1,487,00	6,013	15,00	22.305,00	-	22.305,00	3.000,00	-	-	3.000,00	25.305,00	31.605,00	-	3.750,00	-	-	35.355,00		
74	Pontecagnano - Faiano	10	530	Cdi Montecorvino Rovella - Landi Alferio(Enfiteuta)	2,000,00	sem. irriguo		coltura protetta	2,000,00	200,00	1,800	15,00	3.000,00	-	3.000,00	-	-	-	-	3.000,00	3.000,00	-	-	-	-	3.000,00		
75	Pontecagnano - Faiano	10	1415	ente urbano	6,226,00			ente urbano	6,226,00	1,550,00	4,676	27,00	41.850,00	-	41.850,00	-	-	-	-	41.850,00	41.850,00	-	-	-	-	41.850,00		
76	Pontecagnano - Faiano	10	1319	Palmentieri Rosa Anna	100	Sem. Irriguo		Sem. Irriguo	100,00	100,00	-	15,00	1.500,00	-	1.500,00	750,00	-	-	750,00	2.250,00								
	Pontecagnano - Faiano	10	1320	Palmentieri Rosa Anna	2,369,00	Sem. Irriguo		Sem. Irriguo	2,369,00	1,877,00	492	15,00	28.155,00	-	28.155,00	3.000,00	-	-	3.000,00	31.155,00	29.655,00	-	3.750,00	-	-	33.405,00		
77	Pontecagnano - Faiano	10	1317	Palmentieri Stefania	169,00	Sem Irriguo		Sem. Irriguo	169,00	28,00	141	15,00	420,00	-	420,00	-	-	-	-	420,00	420,00	-	-	-	-	420,00		
78	Pontecagnano - Faiano	10	1062	Imancuso Cesare - Palmentieri Marcello	5,128,00	Sem Irriguo		Sem. Irriguo	5,128,00	1,380,00	3,748	15,00	20.700,00	-	20.700,00	-	-	-	-	20.700,00	20.700,00	-	-	-	-	20.700,00		
79	Pontecagnano - Faiano	10	1058	Borriello-Garofalo-Greco	3,591	Sem. Irriguo		Sem. Irriguo	3,591,00	1,000,00	2,591	15,00	15.000,00	-	15.000,00	-	-	-	-	15.000,00								
	Pontecagnano - Faiano	10	1320	Borriello-Garofalo-Greco	347,00	Sem. Irriguo		Sem. Irriguo	347,00	347,00	-	15,00	5.205,00	-	5.205,00	-	-	-	-	5.205,00	20.205,00	-	-	-	-	20.205,00		
80	Pontecagnano - Faiano	10	1056	Comune di Montecorvino Rovella	635,00	Sem Irriguo		Coltura protetta	635,00	169,00	466	15,00	2.535,00	-	2.535,00	375,00	-	-	375,00	2.910,00	2.535,00	-	375,00	-	-	2.910,00		
81	Pontecagnano - Faiano	10	1419	Cerino - Palo	6,332	Sem. Irriguo		Coltura protetta	6,332,00	2,410,00	3,922	15,00	36.150,00	-	36.150,00	6.000,00	-	-	6.000,00	42.150,00								
	Pontecagnano - Faiano	10	1052	Cerino - Palo	3,772,00	Sem. Irriguo		Coltura protetta	3,772,00	1,080,00	2,692	15,00	16.200,00	-	16.200,00	3.000,00	-	-	3.000,00	19.200,00	52.350,00	-	9.000,00	-	-	61.350,00		
82	Pontecagnano - Faiano	10	1050	Conte Andrea	4,063,00	Sem Irriguo		Coltura protetta	4,063,00	1,803,00	2,260	15,00	27.045,00	-	27.045,00	5.400,00	-	-	5.400,00	32.445,00	27.045,00	-	5.400,00	-	-	32.445,00		
83	Pontecagnano - Faiano	10	1048	Comune di Montecorvino Rovella	818,00	Sem Irriguo		Coltura protetta	818,00	198,00	620	15,00	2.970,00	-	2.970,00	600,00	-	-	600,00	3.570,00	2.970,00	-	600,00	-	-	3.570,00		
84	Pontecagnano - Faiano	10	1046	(livellario)	8,433,00	Sem Irriguo		Sem Irriguo	8,433,00	3,376,00	5,057	15,00	50.640,00	-	50.640,00	-	-	-	-	50.640,00	50.640,00	-	-	-	-	50.640,00		
85	Pontecagnano - Faiano	10	1139	Piero Gerardo e Luigi	2,972,00	Sem Irriguo		Sem Irriguo	2,972,00	1,318,00	1,654	15,00	19.770,00	-	19.770,00	-	-	-	-	6.616,00	26.386,00	19.770,00	-	-	-	6.616,00	26.386,00	
86	Pontecagnano - Faiano	10	1141	Piero Gerardo e Luigi	3,159,00	Sem Irriguo		Sem Irriguo	3,159,00	1,803,00	1,356	15,00	27.045,00	-	27.045,00	-	-	-	-	5.424,00	32.469,00	27.045,00	-	-	-	5.424,00	32.469,00	
87	Pontecagnano - Faiano	10	1040	Piero Salvatore	3,798,00	Sem Irriguo		Sem Irriguo	3,798,00	1,300,00	2,498	15,00	19.500,00	-	19.500,00	-	-	-	-	19.500,00	19.500,00	-	-	-	-	19.500,00		
88	Pontecagnano - Faiano	10	1036	La Rocca Antonio	4,135	Sem. Irriguo		Coltura protetta	4,135,00	2,410,00	1,725	15,00	36.150,00	-	36.150,00	9.000,00	-	-	9.000,00	52.050,00								
	Pontecagnano - Faiano	10	472	La Rocca Antonio	11,963,00	Sem. Irriguo		Coltura protetta	11,963,00	2,450,00	9,513	15,00	36.750,00	-	36.750,00	6.750,00	-	-	6.750,00	43.500,00	72.900,00	-	15.750,00	-	6.900,00	95.550,00		
89	Pontecagnano - Faiano	10	1208	Cesaro Annunziata - Zottola Cosima, Maria Pia, Patrizia	4,642	sem. irriguo		sem, irriguo	4,642,00	4,642,00	-	15,00	69.630,00	-	69.630,00	-	-	-	-	69.630,00								
	Pontecagnano - Faiano	10	1209	Cesaro Annunziata - Zottola Cosima, Maria Pia, Patrizia	2,425	sem. irriguo		sem, irriguo	2,425,00	2,425,00	-	15,00	36.375,00	-	36.375,00	-	-	-	-	36.375,00								
	Pontecagnano - Faiano	10	1210	Cesaro Annunziata - Zottola Cosima, Maria Pia, Patrizia	1,226	sem. irriguo		sem, irriguo	1,226,00	1,226,00	-	15,00	18.390,00	-	18.390,00	-	-	-	-	18.390,00	124.395,00	-	-	-	-	124.395,00		
90	Pontecagnano - Faiano	10	476	Comune di Montecorvino Rovella - Viviano Raffaella (livellario)	10,551,00	Sem irriguo																						