SEZIONE DEL GENIO MILITARE PER LA MARINA CAGLIARI

PROGETTO DEFINITIVO

LA MODIFICA DELLE DIGHE E SISTEMI ACCESSO PORTO DELLA SCIARA

STUDIO DI VERIFICA DI ADEGUATEZZA A VIA DI CARE DELLAMI DI ELIO PIETRA E CAMPI

INTERVENTI DI TRASFORMAZIONE DEL PRATICO SUL BACINO PORTUALE DI CARE DEFINITIVO CONFORME ALL'ESECUZIONE

TAV. 12.1 | DIRETTORE | STATO ATTUALE E DI PROGETTO
RILIEVO SUBACQUEO POSIDONIA OCEANICA

DATA: FEBBRAIO 2017 | SCALA: VARIE

PROGETTISTA DELL'INTERVENTO
Dott. Ing. Mauro BERTOLLI

STUDIO DI INCIDENZA
Dott. Nat. Paolo Fenaroli

IL DIRETTORE
Tenente Col. Ing. BERTOLLI Maurizio

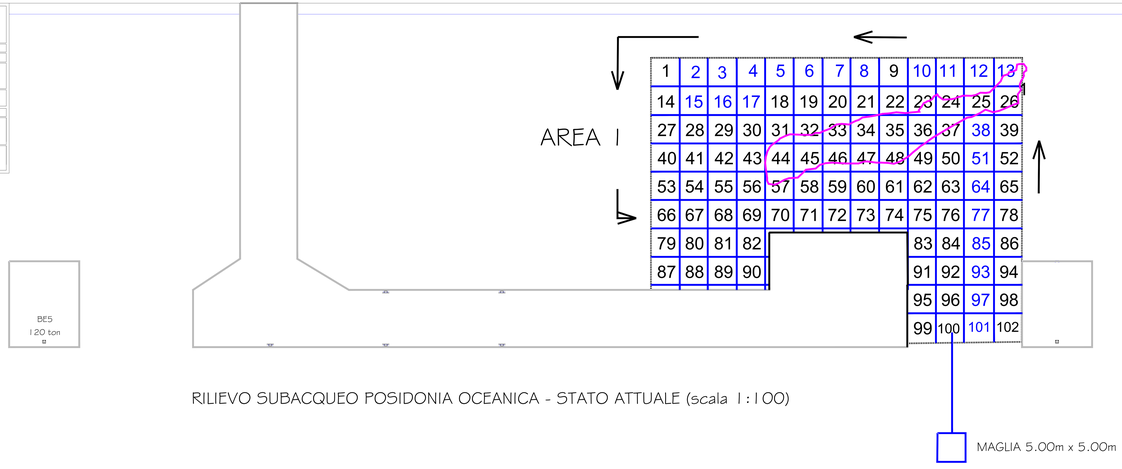

RILIEVO SUBACQUEO POSIDONIA OCEANICA - STATO ATTUALE (scala 1:100)

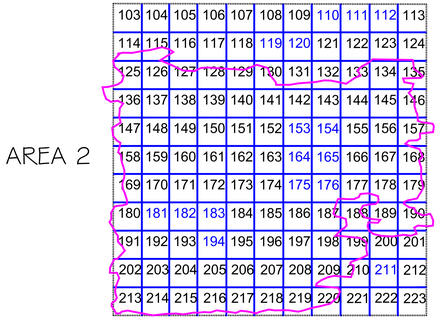

LEGENDA STATO DI FATTO

- Stato attuale pontile sud
- Maglia 5.00m x 5.00m
- Presenza Posidonia oceanica
- Senso percorrenza rilievo subacqueo

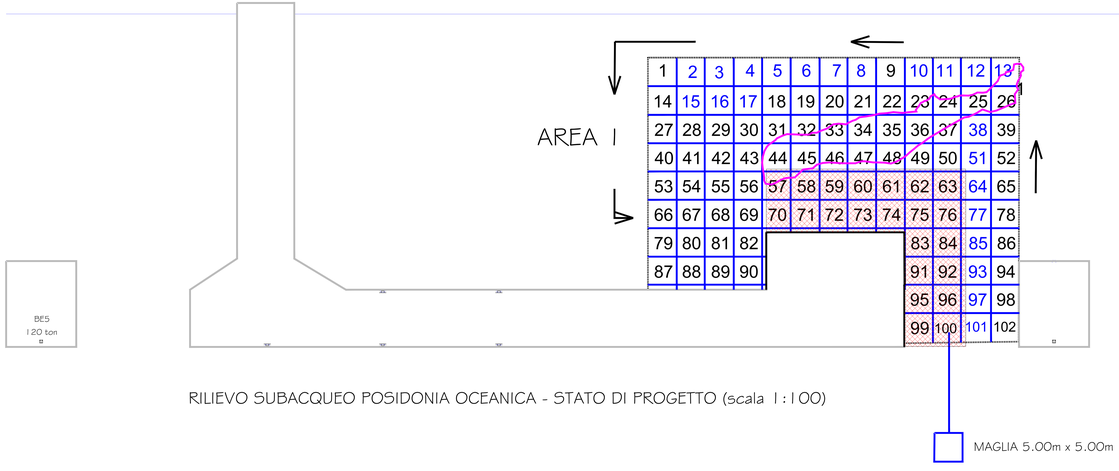

RILIEVO SUBACQUEO POSIDONIA OCEANICA - STATO DI PROGETTO (scala 1:100)

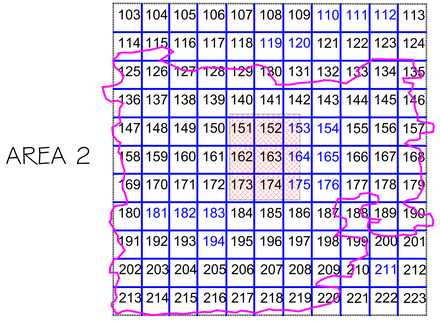

LEGENDA STATO DI PROGETTO

- Stato attuale pontile sud
- Maglia 5.00m x 5.00m
- Senso percorrenza rilievo subacqueo
- Perdita Posidonia oceanica nell' AREA 1 pari a 11.09mq
- Perdita Posidonia oceanica nell' AREA 2 pari a 183.67mq

Perdita totale Posidonia oceanica per intervento ampliamento pontile pari a 194.76mq