

REVISIONI						
	00	15/09/16	Prima emissione	A.Molino - L.Morra Al Engineering	E. Marchegiani (ING/SI-SAM)	N. Rivabene (ING/SI-SAM)
N.	DATA	DESCRIZIONE	ELABORATO	VERIFICATO	APPROVATO	


  
*L. Molino - L. Morra*












	CODIFICA DELL'ELABORATO	 <small>T E R N A   G R O U P</small>
	<b>DGCR10100BSA00596_05</b>	
PROGETTO	TITOLO	
RICAVATO DAL DOC. TERNA	<b>RAZIONALIZZAZIONE RETE AT AREE VENEZIA E PADOVA</b> <b>STUDIO DI IMPATTO AMBIENTALE</b>  <b>STRALCI PALAV</b>	
CLASSIFICAZIONE DI SICUREZZA		

NOME DEL FILE	SCALA CAD	FORMATO	SCALA	FOGLIO
DGCR10100BSA00596_05.dwg	1 unità = 1 mt.	A3	1: 25.000	1 / 4



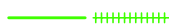







Questo documento contiene informazioni di proprietà Terna S.p.A. e deve essere utilizzato esclusivamente dal destinatario in relazione alle finalità per le quali è stato ricevuto. E' vietata qualsiasi forma di riproduzione o di divulgazione senza l'esplicito consenso di Terna S.p.A.

This document contains information proprietary to Terna S.p.A. and it will have to be used exclusively for the purposes for which it has been furnished. Whichever shape of spreading or reproduction without the written permission of Terna S.p.A. is prohibit.



### Opere in progetto

-  Tracciato Elettrodotto Aereo a 380 kV ST in PROGETTO
-  Tracciato Elettrodotto Aereo a 380 kV DT in PROGETTO
-  Tracciato Elettrodotto Aereo a 220 kV ST in PROGETTO
-  Tracciato Elettrodotto Aereo a 220 kV DT in PROGETTO
-  Tracciato Elettrodotto Aereo a 132 kV ST in PROGETTO
-  Tracciato Elettrodotto in Cavo a 132 kV in PROGETTO
-  Tracciato Elettrodotto in Cavo a 220 kV in PROGETTO
-  Elettrodotto Aereo ST ESISTENTE, di futura demolizione
-  Elettrodotto Aereo DT ESISTENTE, di futura demolizione
-  Elettrodotto in cavo ESISTENTE, di futura demolizione
-  Stazione Elettrica in PROGETTO

### Opere esistenti

- |   |   |                                       |
|---|---|---------------------------------------|
| ST  | DT  |                                       |
|    |  | Elettrodotto Aereo 380 kV ESISTENTE   |
|    |  | Elettrodotto Aereo 220 kV ESISTENTE   |
|    |  | Elettrodotto Aereo 132 kV ESISTENTE   |
|    |   | Elettrodotto in cavo 220 kV ESISTENTE |
|    |   | Elettrodotto in cavo 132 kV ESISTENTE |
|    |   | Elettrodotto in cavo MT ESISTENTE     |
|  |   | Stazione Elettrica ESISTENTE          |

### Altri progetti previsti nell'area in esame

-  Tracciato Progetto Idrovia "Padova-Venezia"
-  Riassetto idraulico nell'area di Malcontenta e Fusina

								TITOLO			
 TERN A G R O U P								Razionalizzazione rete AT aree Venezia e Padova STUDIO DI IMPATTO AMBIENTALE STRALCI PALAV			
0	15/09/16	N	DATA	REVISIONI DEL FOGLIO				CODIFICA DELL'ELABORATO	FOGLIO	SEGUE FG.	
								DGCR10100BSA00596_05	2	4	
											



**PIANO D'AREA DELLA LAGUNA DI VENEZIA ED AREA VENEZIANA  
 APPROVATO CON D.C.R. N.70 DEL 9/11/1995**

**LEGENDA**

- Confine del Piano di Area
- Confini Provinciali
- Confini Comunali
- Cippi Conterminazione Lagunare del 1791
- Conterminazione Lagunare al 1990
- Aggiornamento della viabilità

**SISTEMA AMBIENTALE LAGUNARE E LITORANEO (TITOLO II)**

- Laguna viva (art. 5)
- Barene (art. 6 lettera a)
- Velme (art. 6 lettera a)
- Zone a canneto (art. 6 lettera b)
- Valli da posca (art. 7)
- Peschiere di terra (art. 8)
- Molte (art. 9)
- Dossi (art. 10)
- Casse di colmata A / B / D - E (art. 11)
- Isole della laguna (art. 12)
- Pinete litoranee (art. 13 lettera a)
- Pinete litoranee con previsioni degli strumenti urbanistici vigenti confermate dal presente piano (art. 13 lettera b)
- Ambiti interessati dalla presenza di dune consolidate, boscate e fossili (art. 14 lettera a)
- Aree di tutela paesaggistica della Laguna del Morto e del Medio Corso del Piave (art. 15)
- Area di tutela paesaggistica della Foce dell'Adige (art. 16)

**SISTEMA INSEDIATIVO E PRODUTTIVO (TITOLO VI)**

- Aree in cui si applicano le previsioni degli strumenti urbanistici vigenti (art. 38)
- Zone portuali commerciali esistenti (art. 39 lettera a)
- Zone portuali commerciali di ampliamento (art. 39 lettera b)
- Zona industriale di interesse regionale (art. 41)
- Aree di possibile trasformazione industriale (art. 41)

**SISTEMA RELAZIONALE (TITOLO VII)**

- Idrovia Venezia - Padova (art. 42)
- Aree aeroportuali (art. 43)
- Cavane (art. 45)

**SISTEMA DEI CORRIDOI AFFERENTI LA S.S. 309 "Romea" E LA S.S. 14 "Triestina" (TITOLO VIII)**

- S.S. "Romea" e S.S. "Triestina" (art. 47)
- Percorsi ciclopodanali (art. 48)
- Aree da assoggettare ad interventi di mitigazione visiva (art. 49)
- Sistemazioni a verde (art. 50)
- Aree da attrezzare per il turismo, il tempo libero e per attività didattico-culturali (art. 51)

**SISTEMA AMBIENTALE DELLA TERRAFERMA (TITOLO III)**

- Corsi d'acqua di preminente interesse naturalistico (art. 17)
- Ambiti fluviali da riqualificare (art. 18)
- Rete storica di adduzione delle acque delta delle Seriole (art. 19)
- Cave sanili (art. 20)
- Aree di interesse paesistico-ambientale (art. 21 lettera a)
- Aree di interesse paesistico-ambientale con previsioni degli strumenti urbanistici vigenti confermate dal presente piano di area (art. 21 lettera b)
- Boschi planiziali, termofili e artificiali (art. 22 lettera a)
- Residui boschivi (art. 22 lettera b)
- Aree di riqualificazione ambientale attraverso riforestazione (art. 22 lettera c)
- Ambiti di riqualificazione ambientale (art. 23)
- Parco naturale regionale del fiume Sile (art. 24)
- Arginature storiche (art. 26)
- Percorsi perlagunari (art. 27)
- Corsi d'acqua da attrezzare per la percorribilità (art. 28)
- Coni visuali (art. 30)

**SISTEMA DEI BENI STORICO CULTURALI (TITOLO IV)**

- Casoni lagunari e di valle (art. 32)
- Fortificazioni (art. 32)
- Parchi e giardini storici o di non comune bellezza (art. 32)
- Manufatti costituenti documenti della civiltà industriale (art. 32)
- Conche di navigazione di interesse storico (art. 32)
- Manufatti idraulici di interesse storico (art. 32)
- Percorsi di valore storico monumentale (art. 33)
- Ambiti per l'istituzione delle riserve archeologiche d'interesse regionale di Altino e Le Mure (art. 34)
- Centri storici (art. 36)



15/09/16		DATA		Terna Rete Italia		TITOLO	
0		N.		TERNA GROUP		Razionalizzazione rete AT aree Venezia e Padova	
REVISIONI DEL FOGLIO		ALBIGNERING		STUDIO DI IMPATTO AMBIENTALE		CODIFICA DELL'ELABORATO	
				DGCR10100BSA00596_05		FOGLIO	
						3	
						SEGUE FG.	
						4	



**PIANO D'AREA DELLA LAGUNA DI VENEZIA ED AREA VENEZIANA  
 APPROVATO CON D.C.R. N.70 DEL 9/11/1995**






**LEGENDA**

-  Confine del Piano di Area
-  Confini Provinciali
-  Confini Comunali
-  Cippi Contaminazione Lagunare del 1791
-  Contaminazione Lagunare al 1990
-  Aggiornamento della viabilità

**SISTEMA AMBIENTALE LAGUNARE E LITORANEO (TITOLO II)**

-  Laguna viva (art. 5)
-  Barene (art. 6 lettera a)
-  Velme (art. 6 lettera a)
-  Zone a canneto (art. 6 lettera b)
-  Valli da pesca (art. 7)
-  Peschiere di terra (art. 8)
-  Molte (art. 9)
-  Dossi (art. 10)
-  Casse di colmata A / B / D - E (art. 11)
-  Isole della laguna (art. 12)
-  Pinete litoranee (art. 13 lettera a)
-  Pinete litoranee con previsioni degli strumenti urbanistici vigenti confermate dal presente piano (art. 13 lettera b)
-  Ambiti interessati dalla presenza di dune consolidate, boscate e fossili (art. 14 lettera a)
-  Aree di tutela paesaggistica della Laguna del Morto e del Medio Corso del Piave (art. 15)
-  Area di tutela paesaggistica della Foce dell'Adige (art. 16)






**SISTEMA INSEDIATIVO E PRODUTTIVO (TITOLO VI)**

-  Aree in cui si applicano le previsioni degli strumenti urbanistici vigenti (art. 38)
-  Zone portuali commerciali esistenti (art. 39 lettera a)
-  Zone portuali commerciali di ampliamento (art. 39 lettera b)
-  Zona industriale di interesse regionale (art. 41)
-  Aree di possibile trasformazione industriale (art. 41)
















**SISTEMA RELAZIONALE (TITOLO VII)**

-  Idrovia Venezia - Padova (art. 42)
-  Aree aeroportuali (art. 43)
-  Cavane (art. 45)










**SISTEMA DEI CORRIDOI AFFERENTI LA S.S. 309 "Romea" E LA S.S. 14 "Triestina" (TITOLO VIII)**

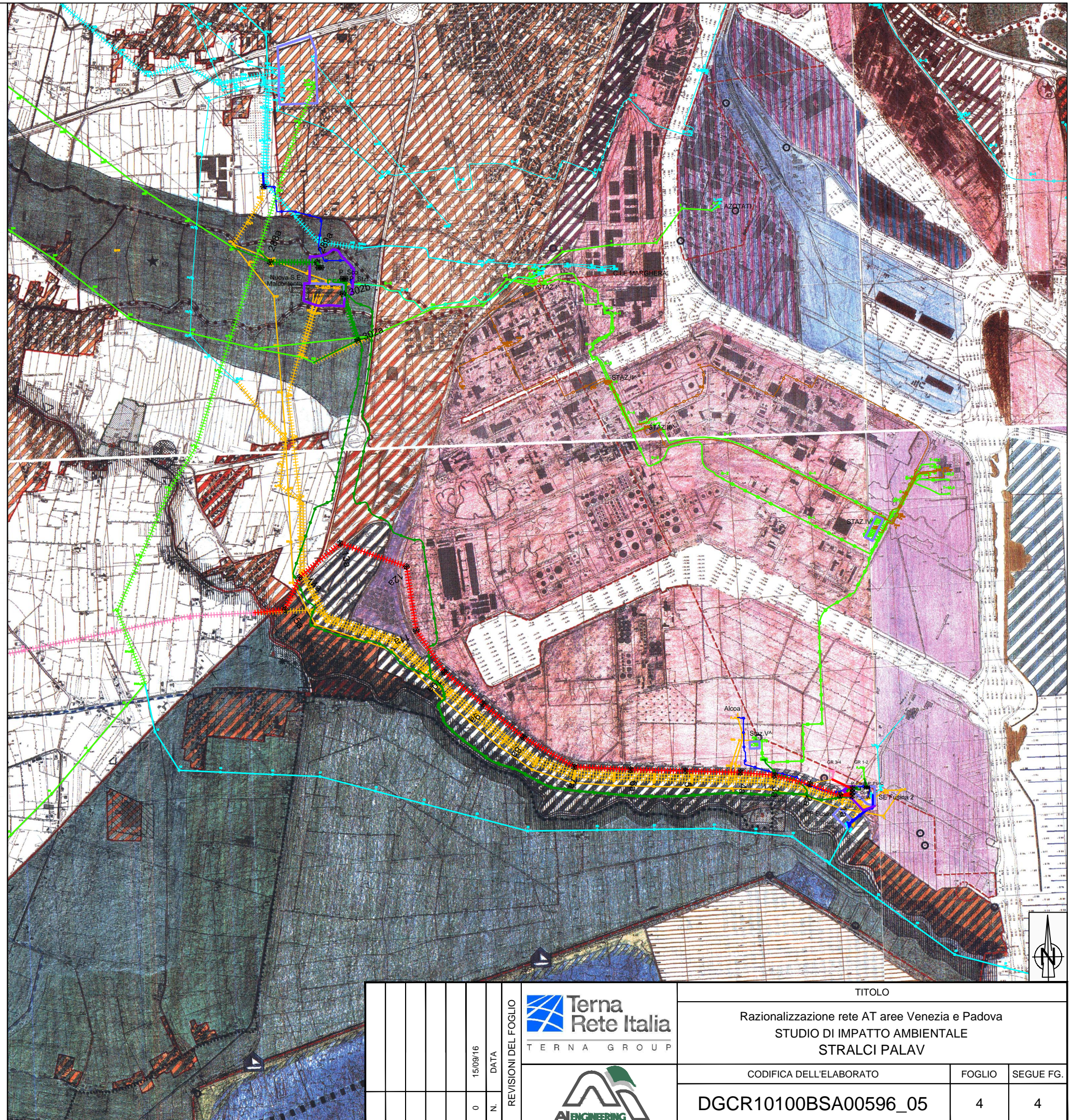
-  S.S. "Romea" e S.S. "Triestina" (art. 47)
-  Percorsi ciclopedonali (art. 48)
-  Aree da assoggettare ad interventi di mitigazione visiva (art. 49)
-  Sistemazioni a verde (art. 50)
-  Aree da attrezzare per il turismo, il tempo libero e per attività didattico-culturali (art. 51)

**SISTEMA AMBIENTALE DELLA TERRAFERMA (TITOLO III)**

-  Corsi d'acqua di preminente interesse naturalistico (art. 17)
-  Ambiti fluviali da riqualificare (art. 18)
-  Rete storica di adduzione delle acque detta delle Sericole (art. 19)
-  Cave senili (art. 20)
-  Aree di interesse paesistico-ambientale (art. 21 lettera a)
-  Aree di interesse paesistico-ambientale con previsioni degli strumenti urbanistici vigenti confermate dal presente piano di area (art. 21 lettera b)
-  Boschi planiziali, termofili e artificiali (art. 22 lettera a)
-  Residui boschivi (art. 22 lettera b)
-  Aree di riqualificazione ambientale attraverso riforestazione (art. 22 lettera c)
-  Ambiti di riqualificazione ambientale (art. 23)
-  Parco naturale regionale del fiume Sile (art. 24)
-  Arginature storiche (art. 25)
-  Percorsi perlagunari (art. 27)
-  Corsi d'acqua da attrezzare per la percorribilità (art. 28)
-  Coni visuali (art. 30)

**SISTEMA DEI BENI STORICO CULTURALI (TITOLO IV)**

-  Casoni lagunari e di valle (art. 32)
-  Fortificazioni (art. 32)
-  Parchi e giardini storici o di non comune bellezza (art. 32)
-  Manufatti costituenti documenti della civiltà industriale (art. 32)
-  Conche di navigazione di interesse storico (art. 32)
-  Manufatti idraulici di interesse storico (art. 32)
-  Percorsi di valore storico monumentale (art. 33)
-  Ambiti per l'istituzione delle riserve archeologiche d'interesse regionale di Altino e Le Mure (art. 34)
-  Centri storici (art. 36)



								TITULO	
								Razionalizzazione rete AT aree Venezia e Padova STUDIO DI IMPATTO AMBIENTALE STRALCI PALAV	
								CODIFICA DELL'ELABORATO	FOGLIO
								DGCR10100BSA00596_05	4
								SEGUE FG.	
								4	



15/09/16  
 DATA  
 0  
 N.

REVISIONI DEL FOGLIO