



REVISIONI						
	00	15/09/16	Prima emissione	A.Molino - L.Morra Al Engineering	E. Marchegiani (ING/SI-SAM)	N. Rivabene (ING/SI-SAM)
N.	DATA	DESCRIZIONE	ELABORATO	VERIFICATO	APPROVATO	



L. Morra











	CODIFICA DELL'ELABORATO	 <small>T E R N A G R O U P</small>
	DGCR10100BSA00599_02	
PROGETTO	TITOLO	
RICAVATO DAL DOC. TERNA	RAZIONALIZZAZIONE RETE AT AREE VENEZIA E PADOVA RELAZIONE PAESAGGISTICA STRALCI PTCP PADOVA	
CLASSIFICAZIONE DI SICUREZZA		

NOME DEL FILE	SCALA CAD	FORMATO	SCALA	FOGLIO
DGCR10100BSA00599_02.dwg	1 unità = 1 mt.	A3	1: 50.000	1 / 4

Questo documento contiene informazioni di proprietà Terna S.p.A. e deve essere utilizzato esclusivamente dal destinatario in relazione alle finalità per le quali è stato ricevuto. E' vietata qualsiasi forma di riproduzione o di divulgazione senza l'esplicito consenso di Terna S.p.A.

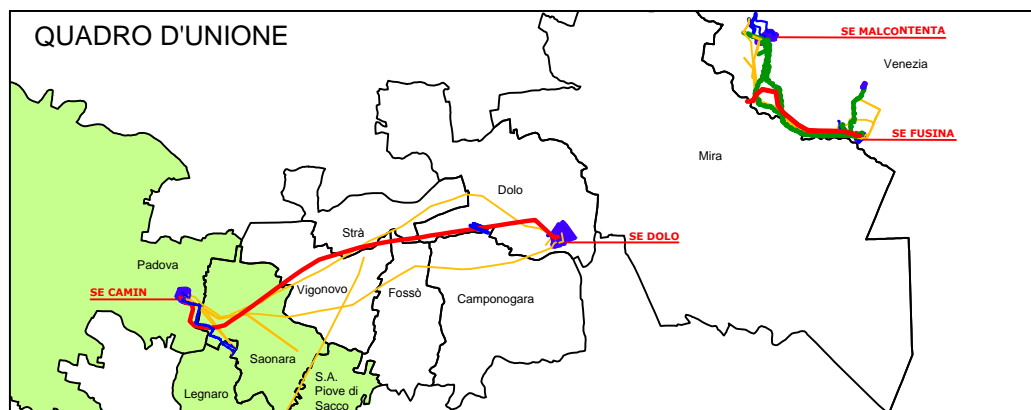
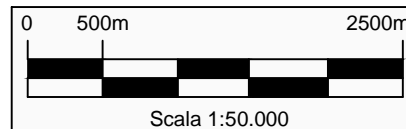
This document contains information proprietary to Terna S.p.A. and it will have to be used exclusively for the purposes for which it has been furnished. Whichever shape of spreading or reproduction without the written permission of Terna S.p.A. is prohibit.



Opere in progetto

-  Tracciato Elettrodoto Aereo a 380 kV ST in PROGETTO
-  Tracciato Elettrodoto Aereo a 380 kV DT in PROGETTO
-  Tracciato Elettrodoto Aereo a 220 kV ST in PROGETTO
-  Tracciato Elettrodoto Aereo a 220 kV DT in PROGETTO
-  Tracciato Elettrodoto Aereo a 132 kV ST in PROGETTO
-  Tracciato Elettrodoto in Cavo a 220 kV in PROGETTO
-  Tracciato Elettrodoto in Cavo a 132 kV in PROGETTO
-  Elettrodoto Aereo ST ESISTENTE, di futura demolizione
-  Elettrodoto Aereo DT ESISTENTE, di futura demolizione
-  Elettrodoto in cavo ESISTENTE, di futura demolizione
-  Stazione Elettrica in PROGETTO

Opere esistenti

-  Elettrodoto ESISTENTE


















































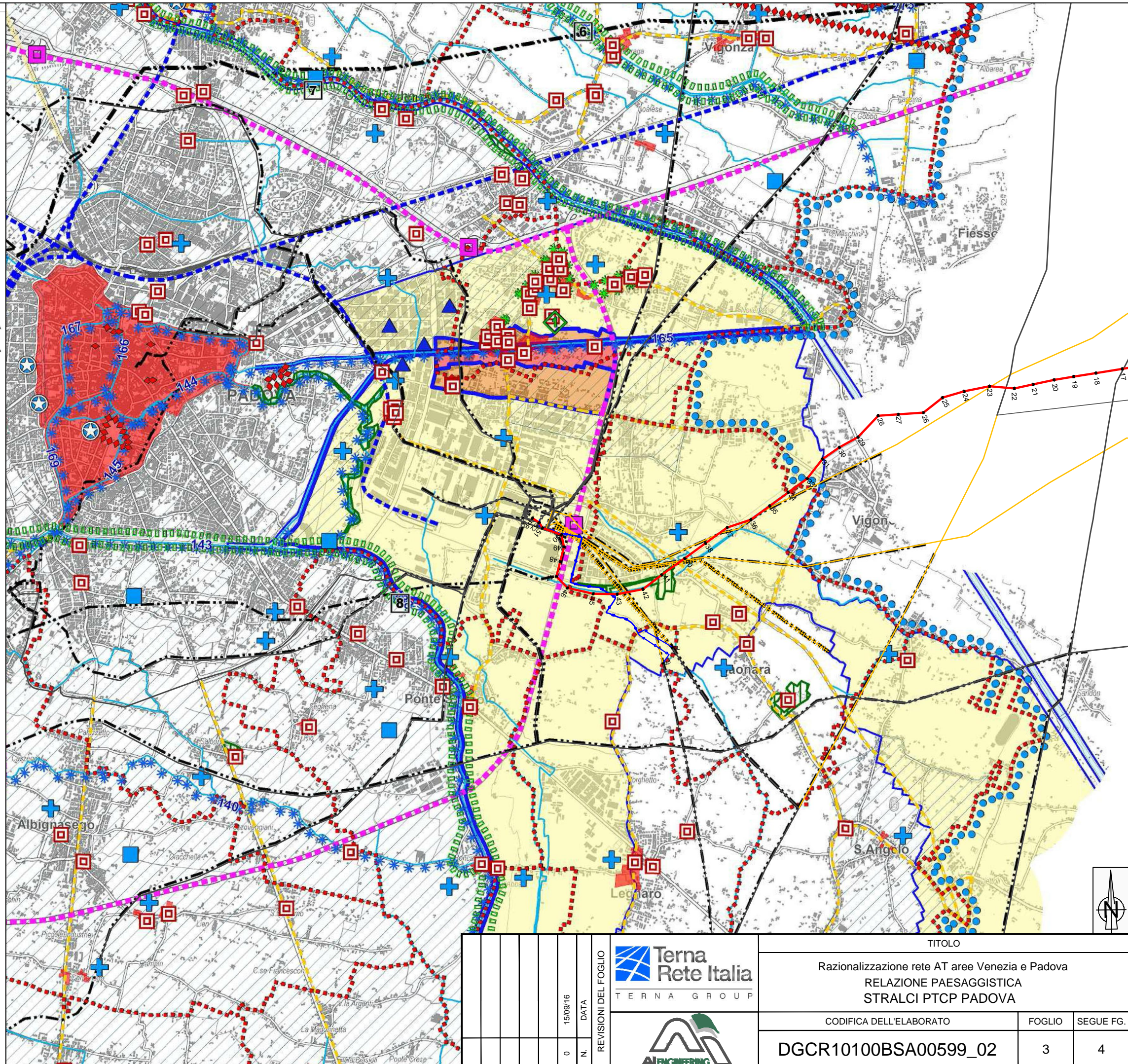
REVISIONI DEL FOGLIO N. DATA 0 15/09/16	 T E R N A G R O U P	TITOLO		
		Razionalizzazione rete AT aree Venezia e Padova RELAZIONE PAESAGGISTICA STRALCI PTCP PADOVA		
	CODIFICA DELL'ELABORATO		FOGLIO	SEGUE FG.
	DGCR10100BSA00599_02		2	4

Elaborato

P 1 b


















Carta dei Vincoli e della Pianificazione Territoriale

-  Confine del PTCP
-  Confini comunali
- VINCOLI**
-  Vincolo paesaggistico D.Lgs. 42/2004 (P.T.R.C.) art. 26.A
-  Vincolo paesaggistico D.Lgs. 42/2004 - Corsi d'acqua art. 26.A
-  Vincolo paesaggistico D.Lgs. 42/2004 - Laghi art. 26.A
-  Vincolo paesaggistico D.Lgs. 42/2004 - Zone boscate art. 26.A
-  Vincolo archeologico D.Lgs. 42/2004 art. 26.A
-  Vincolo idrogeologico-forestale R.D.L. 30.12.23, n.3267 art. 26.A
-  Vincolo sismico O.P.C.M. 3274/2003 - grado III (QUADRO A) art. 15
- RETE NATURA 2000**
-  Siti di Importanza Comunitaria (QUADRO B) art. 19 - 26.A
-  Zone di Protezione Speciale (QUADRO B) art. 19 - 26.A
- PIANIFICAZIONE DI LIVELLO SUPERIORE**
-  Ambiti dei Parchi o per l'istituzione di Parchi e riserve naturali ed archeologiche ed a tutela paesaggistica (P.T.R.C. art.33, 35) - (QUADRO C) art. 18.A
-  Piani di Area o di Settore vigenti o adottati: 1) P.A.L.A.V. - 2) P.R.U.S.S.T. Riviera del Brenta art. 18.B
-  Ambiti naturalistici di livello regionale (P.T.R.C. art.19) - (QUADRO D) art. 18.B
-  Zone umide naturali (P.T.R.C. art.21) - (QUADRO D) art. 18.C
-  Vincolo monumentale D.Lgs. 42/2004 art. 26.A
-  Centri storici art. 26.A
-  Agro-centuriato (P.T.R.C.) art. 26.A
-  Strade romane (P.T.R.C.) art. 26.A
-  Principali corsi d'acqua e specchi lacuali art. 26.A
-  Aree a scolo meccanico art. 13.7
-  Aree a rischio idraulico e idrogeologico in riferimento al P.A.I. art. 13.7
-  Idraulica - classe F art. 13.7
-  Idraulica - classe P1 art. 13.7
-  Idraulica - classe P2 art. 13.7
-  Idraulica - classe P3 art. 13.7
-  Idraulica - classe P4 art. 13.7
-  Geologia - classe P1 art. 13.7
-  Geologia - classe P2 art. 13.7
-  Geologia - classe P3 art. 13.7
-  Geologia - classe P4 art. 13.7
- ALTRI ELEMENTI**
-  Discariche art. 13.5
-  Cave attive art. 13.5
-  Cave non estinte art. 13.5
-  Depuratori art. 13.2
-  Pozzi di prelievo per uso idropotabile art. 13.2
-  Zone militari (caserme, carceri, VV.FF. ecc) art. 13.2
-  Viabilità autostradale esistente art. 38
-  Casello autostradale esistente art. 38
-  Viabilità di livello provinciale esistente art. 38
-  Rete ferroviaria esistente art. 38
-  Aeroporti art. 38
-  Elettrodotti art. 38
-  Cimiteri art. 38
-  Aree a rischio di incidente rilevante di cui al D.Lgs. 334/1999 art. 14.2 - 36
-  Pozzi termali art. 13.4
-  Concessioni termali art. 13.4



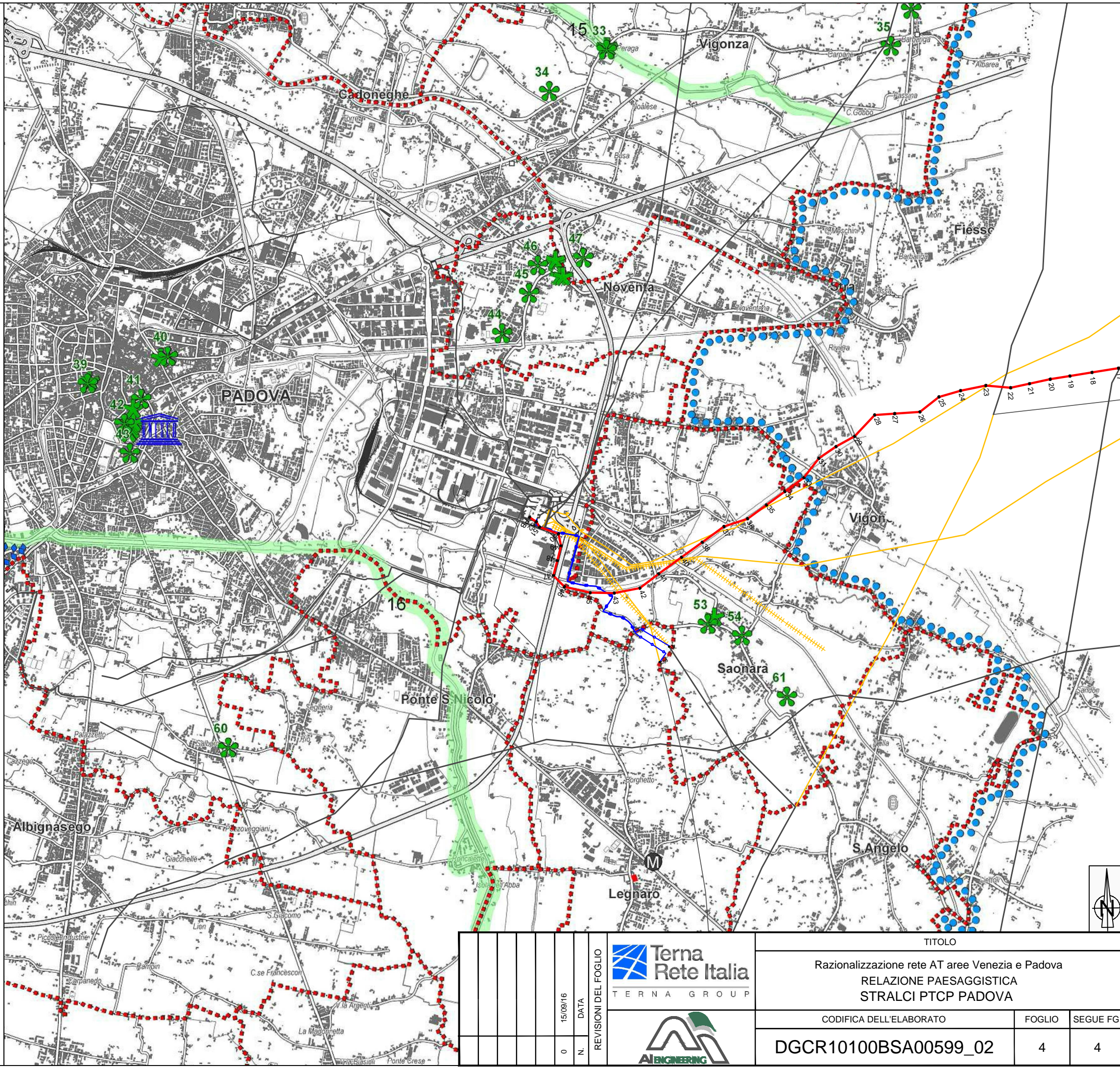
REVISIONI DEL FOGLIO		Terna Rete Italia TERNA GROUP		TITOLO	
0	15/09/16			Razionalizzazione rete AT aree Venezia e Padova	
N.	DATA			RELAZIONE PAESAGGISTICA	
				STRALCI PTCP PADOVA	
				CODIFICA DELL'ELABORATO	FOGLIO
				DGCR10100BSA00599_02	3
					SEGUE FG.
					4

Elaborato **P 5 b** Sistema del Paesaggio

-  Confine del PTCP
-  Confini comunali
- PAESAGGI NATURALI**
-  Ambiti di pregio paesaggistico da tutelare e paesaggi storici (QUADRO B) art. 22.A
-  Land markers art. 22.B
-  Alberi monumentali art. 22.B
-  Viali alberati art. 22.B
- PAESAGGI ANTROPICI**
-  Individuazione di aree con tipologie architettoniche ricorrenti art. 23.A
-  Individuazione di aree con sistemazioni agrarie di pregio paesaggistico art. 23.B
-  Progetto bonifiche e tenute storiche (QUADRO B) art. 23.C
-  Grandi complessi monumentali art. 23.D
-  Paesaggi da rigenerare art. 24
-  Parco culturale del Petrarca
-  Orto botanico - sito UNESCO
- PAESAGGI SOMMERSI**
-  Elementi artificiali - Ostiglia art. 25.B
-  Elementi artificiali - Le Motte art. 25.B
-  Beni censurati / Paesaggio del graticolato romano art. 25.C
-  Via Annia

- 1) Paesaggio prati stabili**
2) Paesaggio fluviale
3) Paesaggio collinare Euganeo
4) Aree ad elevato tasso di monumentalità / Valle Milecampi

- Land markers (alberi monumentali, parchi e giardini storici)**
- 1- Parco Villa Impeniale, Galleria Venezia
 - 2- Giardino publico presso Porta Padova, Cittadella
 - 3- Parco Orto - Cittadella Vigonza, Fontanafredda
 - 4- Giardino villa Seregn, Campagnolo di Brenta
 - 5- Villa Cittadella Giusi del Giardino Tombeo, loc. Onara
 - 6- Parco villa Cittadella Vigonza, Farnet, loc. Bononella
 - 7- Parco di villa Cittadella Vigonza, Farnet, loc. Bononella
 - 8- Parco di villa Cosaro, Pombino Desio
 - 9- Parco villa Manzoni, Pombino Desio, loc. Levada
 - 10- Parco Giustiniani, Pombino Desio, loc. Levada
 - 11- Parco villa Galia, Loriggio
 - 12- Parco villa Pignatelli, Montebelluna
 - 13- Parco villa Marzani, S. Giorgio di Bosco, loc. Pavola
 - 14- Giardino di Villa S. Maria Maddalena, S. Giorgio di Bosco, loc. Pavola
 - 15- Giardino del Noce, Campagnolo
 - 16- Giardino di villa Campagna, Campagnolo
 - 17- Parco di villa Tacchi, Gazzo Padovano, loc. Gaudentino
 - 18- Parco di villa Contini, Piazzola sul Brenta
 - 19- Villa Caserini, S. Giorgio di Bosco, loc. Brenta
 - 20- Villa Tassinari, S. Giorgio di Bosco, loc. Brenta
 - 21- Giardino di villa Maneghini, S. Giorgio di Bosco, loc. Brenta
 - 22- Parco di villa Bressan, S. Giorgio di Bosco, loc. Brenta
 - 23- Parco di villa Bressan, S. Giorgio di Bosco, loc. Brenta
 - 24- Giardino di villa di S. Maria Maddalena, S. Giorgio di Bosco, loc. Brenta
 - 25- Villa Tronchetti, Piazzola sul Brenta, loc. Vaccaro
 - 26- Giardino villa Seregn, Campagnolo, loc. Colognola
 - 27- Giardino di villa Cozzi, Loriggio
 - 28- Giardino di casa Menin, Campagnolo, loc. Reschigliano
 - 29- Parco di villa Conti, S. Maria Maddalena, loc. Brenta
 - 30- Villa Cancon, Velegnano
 - 31- Parco di villa Contini, Piazzola sul Brenta, loc. Vaccaro
 - 32- Giardino di villa Dondi, S. Giorgio di Bosco, loc. Brenta
 - 33- Villa Bellini, Vigonza
 - 34- Villa Argenti, Vigonza
 - 35- Giardino di villa Barbato, Vigonza
 - 36- Giardino di villa Adria, Vigonza
 - 37- Castello di S. Martino, Carrara S. Croce
 - 38- Giardino di villa Capodaglio, Carrara S. Croce
 - 39- Palazzo Papadopoli, Padova
 - 40- Piazzetta Ippolito Nievo, Padova
 - 41- Chiesa della basilica del Santo, Padova
 - 42- Orto Botanico, Padova
 - 43- Centro sportivo Tre Pini, Padova
 - 44- Villa Giustiniani, Novanta Padovana
 - 45- Villa Valmarana, Novanta Padovana
 - 46- Villa Manzoni, Novanta Padovana
 - 47- Parco di villa Giustiniani, Novanta Padovana
 - 48- Giardino di villa Barbato, Vigonza, loc. Monte Carlo
 - 49- Giardino di villa Papadopoli, Carrara S. Croce, loc. Frassinolo
 - 50- Parco di villa Pignatelli, Montebelluna, loc. Montebelluna
 - 51- Parco di villa Giusi, Campagnolo di Brenta, loc. Montebelluna
 - 52- Parco di villa S. Bonifacio, Albignasego, loc. Mandriola
 - 53- Villa in via Roma, Saonara
 - 54- Giardino di villa Seregn, Campagnolo
 - 55- Casa dell'Orto, Torreggione
 - 56- Villa Braga, Teolo, loc. Troncone
 - 57- Giardino di villa Pave, Abate Terme
 - 58- Stabile "L'Arcaica", Albignasego
 - 59- Giardino di villa Farini, S. Maria Maddalena, loc. Mandriola
 - 60- Villa Zucchi, Padova, loc. S. Maria
 - 61- Parco di villa Cittadella Vigonza, Farnet, loc. Bononella
 - 62- Villa di villa Contini, Teolo
 - 63- Ex polveriera, Albignasego
 - 64- Giardino Ca' Marini, S. Maria Maddalena, loc. Bononella
 - 65- Giardino di villa Tolomei, Torreggione, loc. Torreggione Alta
 - 66- Giardino di villa Barbato, Vigonza, loc. Torreggione Alta
 - 67- Giardino di villa Venturini, Torreggione
 - 68- Villa D'Adda, Montebelluna
 - 69- Giardino di villa S. Sola, S. Maria Maddalena, loc. Bononella
 - 70- Tabacca al Castello, Torreggione
 - 71- Leghizolo, Cinto Euganeo
 - 72- Giardino del Castello di S. Pelagio, Due Carrare, loc. Carrara S. Giorgio
 - 73- Via Roccolo, Gelsignano
 - 74- Villa Matr. Dei, Gelsignano
 - 75- Villa Caserini, S. Maria Maddalena, loc. Bononella
 - 76- Villa Tassinari, S. Maria Maddalena, loc. Bononella
 - 77- Parco del Castello, S. Maria Maddalena, loc. Bononella
 - 78- Parco di villa Barbato, Vigonza, loc. Bononella
 - 79- Villa Ruffini, Ruffino
 - 80- Giardino di villa Emo, Capodaglio, loc. Ruffino
 - 81- Villa Roma, S. Maria Maddalena, loc. Bononella
 - 82- Villa Martini, Carrara S. Croce
 - 83- Montebelluna, Montebelluna
 - 84- Giardino di Piazza Madonna, Pombino Desio
 - 85- Giardino di villa Giusi, Campagnolo di Brenta
 - 86- Via Ca' Bion, S. Maria Maddalena
 - 87- Via Ca' Orlogio, via Casale, via Monte, Carrara S. Giorgio
 - 88- Castello di villa Giusi, Campagnolo di Brenta
 - 89- Corte Benedettina, Montebelluna
 - 90- Giardino villa Giustiniani, Novanta Padovana, loc. Vanzo
 - 91- Parco di villa Zucchi, Campagnolo di Brenta, loc. Vanzo
 - 92- Giardino di villa Contini, S. Maria Maddalena, loc. Vanzo
 - 93- Giardino di villa Contini, S. Maria Maddalena, loc. Vanzo
 - 94- Villa Ruffini, Ruffino
 - 95- Parco di villa Giusi, Campagnolo di Brenta, loc. Vanzo
 - 96- Parco di villa Chimigaglia, Montebelluna
 - 97- Giardino di villa Giusi, Campagnolo di Brenta, loc. Vanzo
 - 98- Via Dora, S. Maria Maddalena, loc. Vanzo
 - 99- Chiesa chiesa del Tasso, Ospedaleto Euganeo
 - 100- Ca' Dado, Montebelluna
 - 101- Piazza Martini della Libertà, Troncone
 - 102- Giardino di villa Deganella, Arre
 - 103- Giardino di villa Giusi, Campagnolo di Brenta, loc. Vanzo
 - 104- Casa di villa Giusi, Campagnolo di Brenta, loc. Vanzo
 - 105- Via Chiesa, via Marini, Carrara S. Croce
 - 106- Parco di villa Manin, Carrara S. Croce
 - 107- Giardino di villa Contini, Pombino Desio, loc. Capodaglio
 - 108- Via Mori, via Farnet, Carrara S. Croce
 - 109- Villa Contini, Carrara S. Croce
 - 110- Piazza Libertà, Carrara S. Croce
 - 111- Parco di villa Ruffini, Ruffino, loc. Vanzo
 - 112- Parco di villa Contini, S. Maria Maddalena



REVISIONI DEL FOGLIO		 TERN A GROUP	TITOLO	
0	15/09/16		Razionalizzazione rete AT aree Venezia e Padova RELAZIONE PAESAGGISTICA STRALCI PTCP PADOVA	
CODIFICA DELL'ELABORATO		FOGLIO		SEGUE FG.
DGCR10100BSA00599_02		4		4