


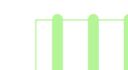






LEGENDA

-  Area di intervento
 -  Fasce di distanza di 1 km dall'area di progetto
 - Rete Natura 2000**
 -  Siti di Interesse Comunitario (S.I.C.)
 -  Zone di Protezione Speciale (Z.P.S.)
 - Altre aree protette**
 -  Oasi permanenti di protezione faunistica
 -  Sito Ramsar
 -  Important Bird Areas (IBA)
 -  Parco Naturale Regionale Molentargius - Saline
- CODICE IDENTIFICATIVO DEL SITO

ITXXXXXX

SIC/ZPS - XXXXXXX

DENOMINAZIONE DEL SITO

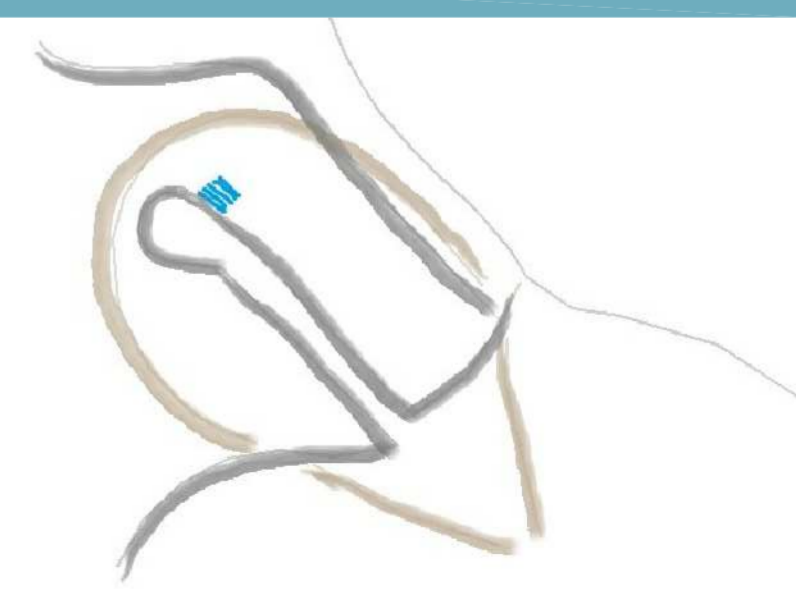
Fonti:
<http://www.sardegnaonline.it/webgl/catalogodati/metadatiDC7kMetadato=121038kEnte=1>
<http://www.minambiente.it/pagina/schede-e-cartografie>
<http://www.pcn.minambiente.it/GN/>
http://www.lipu.it/iba/iba_progetto.htm

 **AUTORITA' PORTUALE DI CAGLIARI**

Completamento della banchina sul lato nord - est del Porto Canale

**Progetto Definitivo
I Lotto Funzionale**

Studio di impatto ambientale



QUADRO DI RIFERIMENTO PROGRAMMATICO
Carta delle aree naturali protette

CA BNE QPRM 011 Scala: 1:25.000

settembre 2014

Elaborazione:  **vdp**
 Progettazione Integrata-Ambiente S.r.l.
 Ing. Francesco Ventura
Francesco Ventura

