











LEGENDA

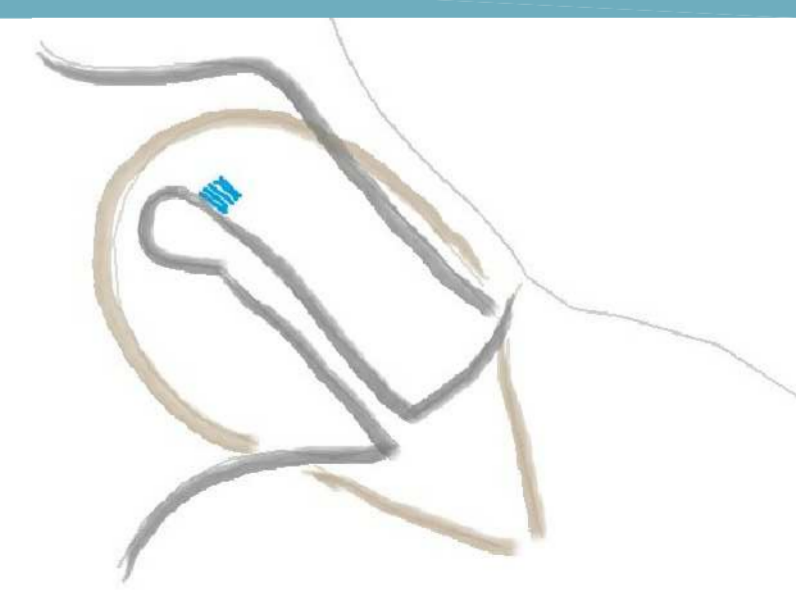
-  Ambito di studio
-  Area di intervento
-  Reticolo idrografico principale
-  Reticolo idrografico secondario
-  Reticolo regimato
-  Canali artificiali
-  Canali di intercettazione
-  Specchi d'acqua (stagni e saline)
-  Lagune
-  Idrovie

 **AUTORITA' PORTUALE
DI CAGLIARI**

**Completamento della banchina sul lato
nord - est del Porto Canale**

**Progetto Definitivo
I Lotto Funzionale**

Studio di impatto ambientale



QUADRO DI RIFERIMENTO AMBIENTALE
Carta dei sistemi idrici

CA BNE QAMB 004 Scala: 1:25.000

settembre
2014



Ing. Francesco Ventura
Francesco Ventura

