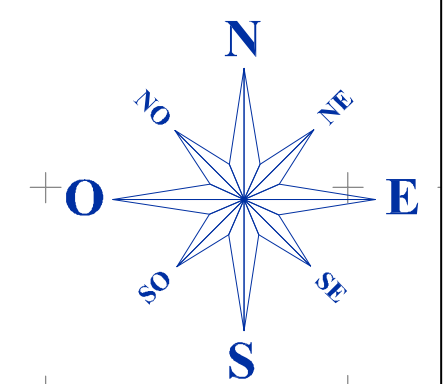


LEGENDA

- Ambito di studio
 - Area di intervento
-
- Caratteri ambientali**
- Zone umide
 - Saline e vasche di salificazione
 - Vegetazione a macchia e in aree umide
 - Campi dunari e compendi sabbiosi
-
- Caratteri naturalistici**
- Aree naturalistiche tutelate
-
- Caratteri storici**
- Centri storici di antica e prima formazione
 - Emergenze storico - architettoniche
-
- Caratteri insediativi**
- Espansioni fino agli anni 50
 - Espansioni recenti
 - Insediamenti produttivi
 - Aree caratterizzate da edificato urbano diffuso
 - Aree speciali - grandi attrezzature a servizio pubblico e aree militari
-
- Paesaggio agrario**
- Praterie
 - Colture specializzate ed arboree
 - Forestazione artificiale
 - Colture erbacee specializzate, aree agroforestali, aree incolte
-
- Sistema relazionale**
- Aree delle infrastrutture (Porto, aeroporto e ferrovia)
 - Armatura viaria principale a valenza morfogenetica
 - Manufatti viari emergenti
 - Armatura viaria secondaria
 - Nodi di svincolo

Fonti:
 • Piano Paesaggistico Regionale della Regione Sardegna
 • www.sardegnaautorita.it
 • www.lipu.it
 • www.miniambiente.it
 • www.pcn.miniambiente.it

AMBITO DI PAESAGGIO 1 - GOLFO DI CAGLIARI

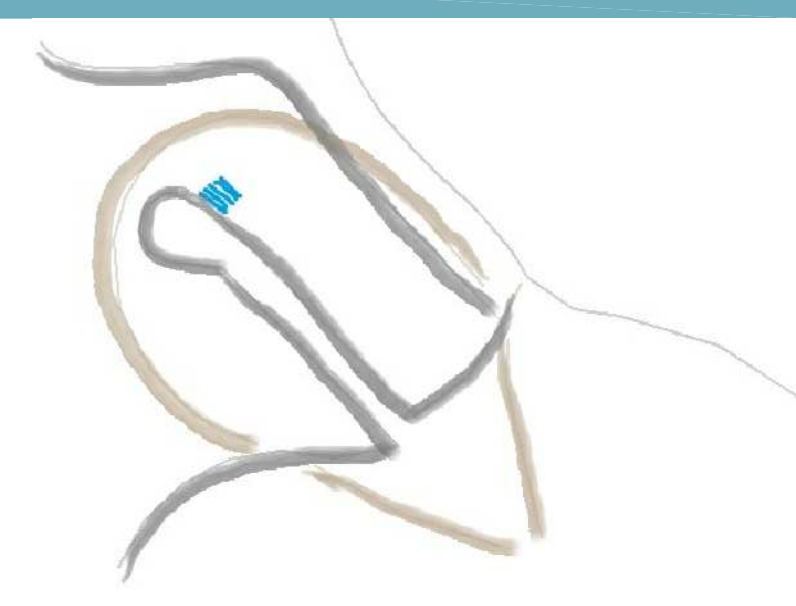


 **AUTORITA' PORTUALE
DI CAGLIARI**

Completamento della banchina sul lato nord - est del Porto Canale

**Progetto Definitivo
I Lotto Funzionale**


Studio di impatto ambientale



QUADRO DI RIFERIMENTO AMBIENTALE
Carta della struttura del paesaggio

CA BNE QAMB 009 Scala: 1:25,000

settembre
2014

Elaborazione:  **vrdp**
 Ing. Francesco Ventura
 14660

