

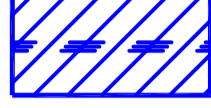












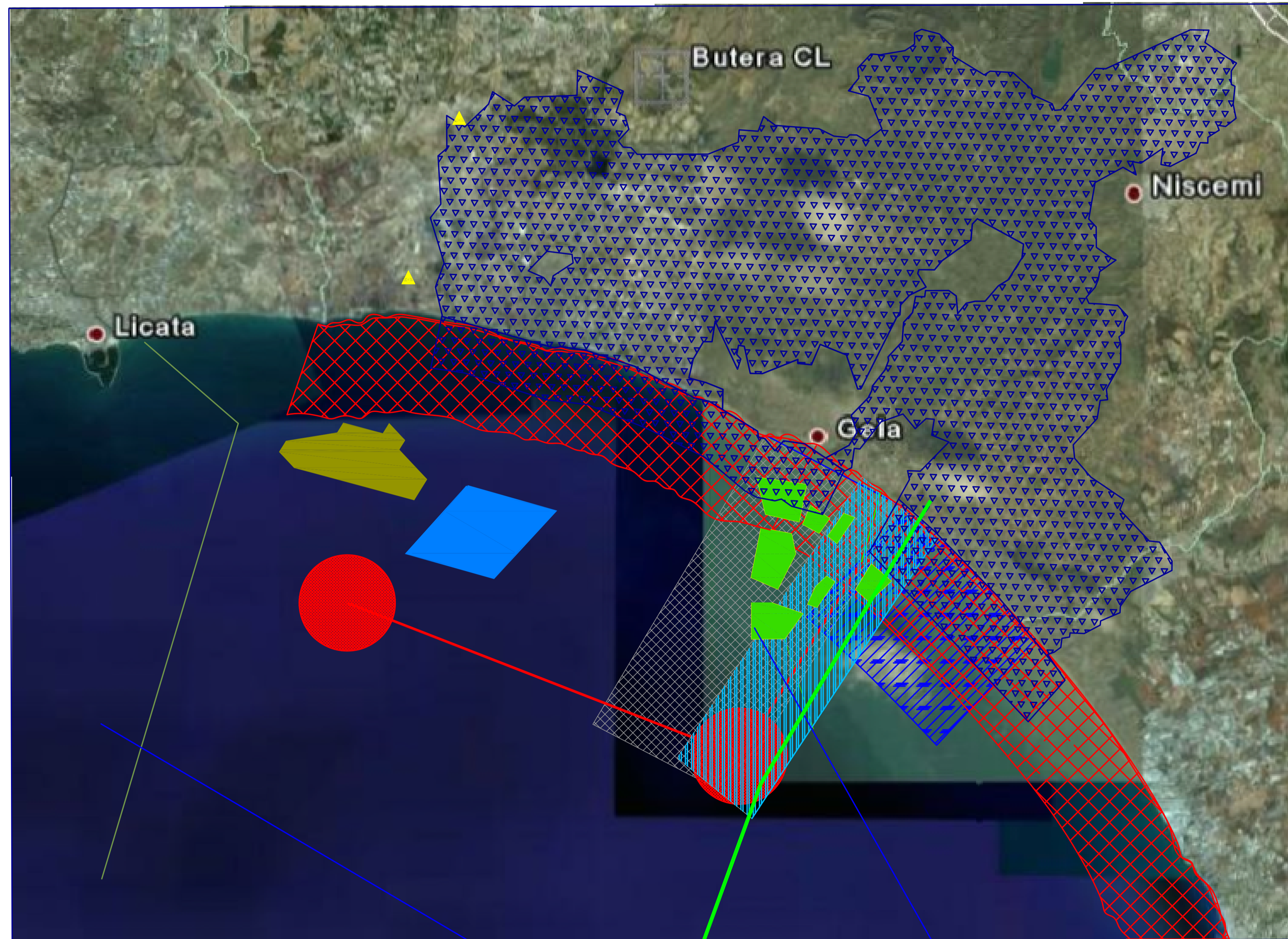


VINCOLI

-  Area di rispetto di 2 miglia dalla costa (D.A. 28 aprile 2005 regione siciliana)
-  Area di interdizione indicata da Uff. Circ. Mar.mo Gela
-  Area di rispetto di 3 miglia da Riserva Protetta (D.A. 28 aprile 2005 regione siciliana)
-  Zone di ancoraggio della rada di Gela ai sensi dell'ordinanza nr. 03/2003 del 15/03/2003
-  Area di interdizione indicata dalla Capitaneria di Porto a protezione del gasdotto Greenstream e del relitto arcaico
-  AREA DI SVILUPPO DELL'IMPIANTO
-  AREA DI RISPETTO PIATTAFORME PETROLIFERE
-  OLEODOTTO
-  GASDOTTO
-  Principali rotte navali come riportato nella cartografia ufficiale (IIM n. 20 - da Licata a Marina di Avola)
-  Traffico petrolifero-commerciale da e verso la rada di Gela
-  AREA DI INTERESSE ENI
-  AREA IBA (FONTE WWW.LIPU.IT)
-  SOTTOSTAZIONI ELETTRICHE



00	02/10/08	P	EMMISSIONE			
REV.	DATA EMISSIONE	CODICE EMISSIONE	DESCRIZIONE REVISIONE	AUTORIZZAZIONE EMISSIONE	PREPARATO DA	APPROVATO DA
					CIAVOLINO	SAMMARTANO
					DA	DA

PARCO EOLICO OFFSHORE
GOLFO DI GELA

CLIENTE	TITOLO	PREVENTIVO	EMESSO DA	FORMATO	SCALA
MEDITERRANEAN WIND OFFSHORE	MAPPA LOCALIZZAZIONE GEOGRAFICA GOLFO DI GELA CON VINCOLI	97758	PMRE	A1	1:100.000
Gruppo T.M.E. Termomeccanica Ecologia		DOCUMENTO N°		FOLIO	DI
		97758TMCD014		1	1
INFORMAZIONI RISERVATE. DA NON UTILIZZARE PER SCOPI DIVERSI DA QUELLI PER CUI SONO STATE FORNITE					NUMERO FILE
STAMPARE A COLORI					97758TMCD014R00-001.dwg-A1