

**RIQUALIFICAZIONE A 380 KV DELL’ELETTRODOTTO AEREO “CASSANO – RIC.
OVEST BRESCIA” NELLA TRATTA COMPRESA TRA LE CITTÀ DI CASSANO
D’ADDA E CHIARI ED OPERE CONNESSE**

**PIANO PRELIMINARE DI UTILIZZO TERRE
Allegato 1: Documentazione fotografica**

Storia delle revisioni

| Rev. | Data | Descrizione |
|------|------------|-----------------|
| 00 | 28/02/2017 | Prima emissione |

| Elaborato | Verificato | Approvato |
|-----------------------|------------|-------------|
| TAUW Italia S.r.l. | L. Moiana | N. Rivabene |


Questo documento contiene informazioni di proprietà di Terna SpA e deve essere utilizzato esclusivamente dal destinatario in relazione alle finalità per le quali è stato ricevuto. E’ vietata qualsiasi forma di riproduzione o di divulgazione senza l’esplicito consenso di Terna SpA

SOSTEGNO 30 B

Localizzazione



LEGENDA

 Realizzazione Nuovo Elettrodotto Aereo 380 kV DT

IMMAGINI FOTOGRAFICHE

Sc30 - Posizionamento



Sc30 – Scavo geognostico (0,0-4,0m da p.c.)



Sc30 – Intervallo 0,0-1,0m da p.c.





SOSTEGNO 90

Localizzazione



LEGENDA

-  n Realizzazione Nuovo Elettrodotto Aereo 380 kV DT
-  n' Alternative di Tracciato

IMMAGINI FOTOGRAFICHE

Sc90 - Posizionamento



Sc90 – Scavo geognostico (0,0-4,0m da p.c.)



Sc90 – Intervallo 0,0-1,0m da p.c.

