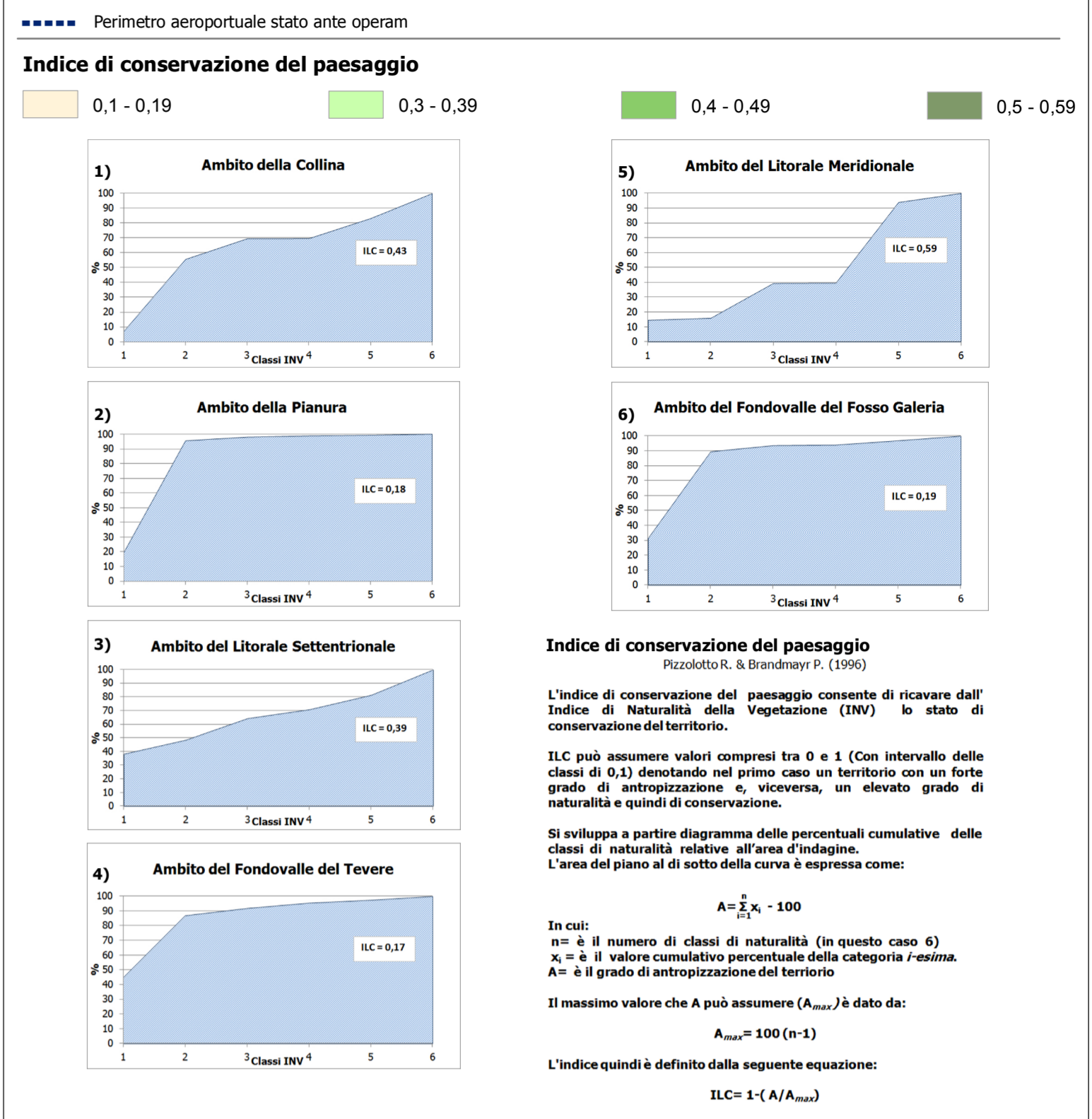


LEGENDA






Fonti: Sistema Informativo Geografico Roma, 2007. Carta vegetazionale della Provincia di Roma - Progetto Banche Dati Vegetazionali. Provincia di Roma, Dipartimento VI - Governo del Territorio Servizio 3
Pizzolotto R., Brandimayer P., 1996. An index to evaluate landscape conservation state based on land-use pattern analysis and Geographic Information System techniques. *Ciencoes*, 1:37-44.

Proiezione geografica: WGS84 UTM Zona 33N


 Ente Nazionale per l'Aviazione Civile
AEROPORTO "LEONARDO DA VINCI" FIUMICINO - ROMA

MASTERPLAN AL 2030
STUDIO DI IMPATTO AMBIENTALE

QUADRO DI RIFERIMENTO AMBIENTALE			
SEZIONE 1			
Carta dell'indice di conservazione del paesaggio (ILC)			
IL PROGETTISTA SPECIALISTICO Ing. Davide Condi Ord. Ingg. MILANO n. 21033	IL RESPONSABILE INTEGRAZIONE PRESTAZIONI SPECIALISTICHE Ing. Andrea Tardi Ord. Ingg. PERMA n. 1154	IL DIRETTORE TECNICO Ing. Maurizio Torresi Ord. Ingg. MILANO n. 15492	
CODICE IDENTIFICATIVO			
INFORMAZIONE PROGETTO	INFORMAZIONE DIRETTORE	INFORMAZIONE ELENCO	Ordinatore
Codice Commessa	Codice Progetto	Codice Fase	Data
0A855T0000SITEFOOQUAMB0000DAMB0310-0			SCALA 1:25.000
 RESPONSABILE DIVISIONE PROGETTAZIONE E SEZIONE LAVORI INFRASTRUTTURE AEROPORTUALI Arch. Maurizio Martignogno	RESPONSABILE UNITA' Ing. Paolo Combuloni	SUPPORTO SPECIALISTICO 	REVISIONE n. data 0 Novembre 2016 1 2 3 4
REDATTO: 	VERIFICATO:		
Visto del Committente: Aeroporti di Roma S.p.A.		IL POST HOLDER ING. PAOLO COMBULONI	
IL DIRETTORE SVILUPPO INFRASTRUTTURE Ing. Giorgio Gregori	IL RESPONSABILE DELL'INTEGRAZIONE Ing. Paolo Combuloni	PROGETTAZIONE INFRASTRUTTURE E SISTEMI Ing. Paolo Combuloni	