




- LEGENDA**
- Perimetro aeroportuale stato ante operam
 - ▨ Aree tutelate per legge ai sensi dell'art. 142 del D.Lgs. 42/2004 escluse lett. m e f. La captività comprende i beni tutelati dalla legge ai sensi dell'art. 142 comma 1 lettere:
 - a) i territori costieri compresi in una fascia della profondità di 300 metri dalla linea di battigia, anche per i terreni elevati sul mare;
 - b) i territori contermini ai laghi compresi in una fascia della profondità di 300 metri dalla linea di battigia, anche per i territori elevati sui laghi;
 - c) i fiumi, i torrenti, i corsi d'acqua iscritti negli elenchi previsti dal testo unico delle disposizioni di legge sulle acque ed impianti elettrici, approvato con regio decreto 11 dicembre 1933, n. 1775, e le relative sponde o piedi degli argini per una fascia di 150 metri ciascuna;
 - g) i territori coperti da foreste e da boschi, ancorchè percorsi o danneggiati dal fuoco, e quelli sottoposti a vincolo di rimboscimento, come definiti dall'articolo 2, commi 2 e 6, del D.Lgs. 18 maggio 2001, n. 227.
 - ▨ Aree di notevole interesse pubblico ai sensi dell'art. 136 del D.Lgs. 42/2004 e s.m.i. - Istituiti con DM
 - ▨ Aree di notevole interesse pubblico ai sensi dell'art. 136 del D.Lgs. 42/2004 e s.m.i. - Proposta della Commissione Provinciale
 - ▨ Beni culturali ai sensi dell'art. 10 ed aree tutelate ai sensi dell'art. 142 comma 1 let. m) Zone di interesse archeologico del D.Lgs. 42/2004 ed s.m.i.
 - ▨ Rete Natura 2000
 - ▨ Aree naturali protette: Riserva Naturale Statale del Litorale Romano (Zone 1 e 2) e i parchi e le riserve nazionali o regionali, nonché i territori di protezione esterna dei parchi tutelati ai sensi dell'art. 142 comma 1 let. f) del D.Lgs. 42/2004 e s.m.i.
 - ▨ Altre aree naturali protette, EUAP "Oasi di Macchiagrande" (Cod. 0447), L. n. 394 del 6 dicembre 1991

Fonti: Regione Lazio, portale Open Data (<https://dati.lazio.it/>), beni paesaggistici del PTPR adottato con D.G.R. n° 556 del 25 luglio 2007 e n° 1025 del 21 dicembre 2007
 MATTM, shapefile Rete Natura 2000 aggiornamento 2014
 Ripermatrizzazione della Riserva Naturale Statale del Litorale Romano con D.M. 311 del 24 ottobre 2013
 Regione Lazio, PTPR, Tavole C, adottato con D.G.R. n° 556 del 25 luglio 2007 e n° 1025 del 21 dicembre 2007
 Proiezione geografica: WGS84 UTM Zona 33N


 Ente Nazionale per l'Aviazione Civile
AEROPORTO "LEONARDO DA VINCI" FIUMICINO - ROMA

MASTERPLAN AL 2030
STUDIO DI IMPATTO AMBIENTALE

QUADRO DI RIFERIMENTO PROGRAMMATICO
 SEZIONE 1
 Carta dei vincoli e delle tutele

IL PROGETTISTA SPECIALISTICO Ing. Davide Condi Ord. Ingg. MILANO n. 21033	IL RESPONSABILE INTEGRAZIONE PRESTAZIONI SPECIALISTICHE Ing. Andrea Tondi Ord. Ingg. PADOVA n. 1154	IL DIRETTORE TECNICO Ing. Maurizio Torresi Ord. Ingg. MILANO n. 16492
CODICE IDENTIFICATIVO RIFERIMENTO PROGETTO: Codice Comm. Data Foglio Part. Prosp. Usc. Dis. Prog. Rev. Ordinat. 0A855T0000SITEF000QUPRM00000DAMB0110-0		
 RESPONSABILE DIVISIONE PROGETTAZIONE E DIREZIONE LAVORI INFRASTRUTTURE AEROPORTUALI Arch. Maurizio Martignago	RESPONSABILE UNITA' Arch. Maurizio Martignago	SUPPORTO SPECIALISTICO: 
REDATTO: 	VERIFICATO:	REVISIONE: n. data 0 Novembre 2016 1 2 3 4
Visto del Committente: Aeroporti di Roma S.p.A. IL DIRETTORE SVILUPPO INFRASTRUTTURE Ing. Giorgio Gregori	IL RESPONSABILE DELL'INIZIATIVA Ing. Paolo Cambula	IL POST HOLDER PROGETTAZIONE INFRASTRUTTURE E SISTEMI Ing. Paolo Cambula