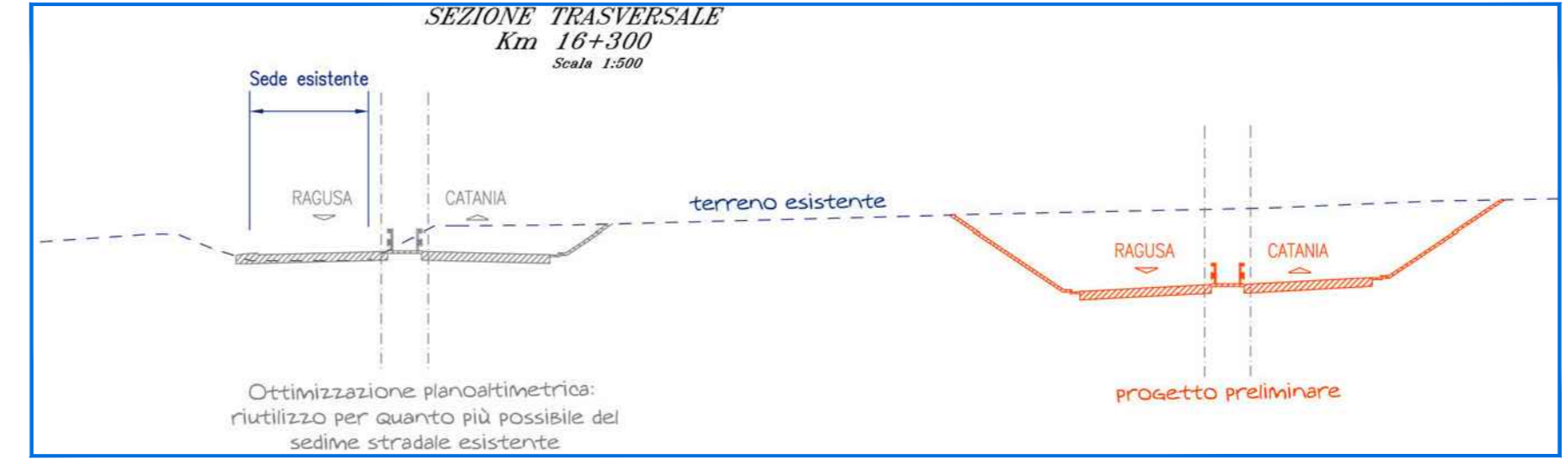
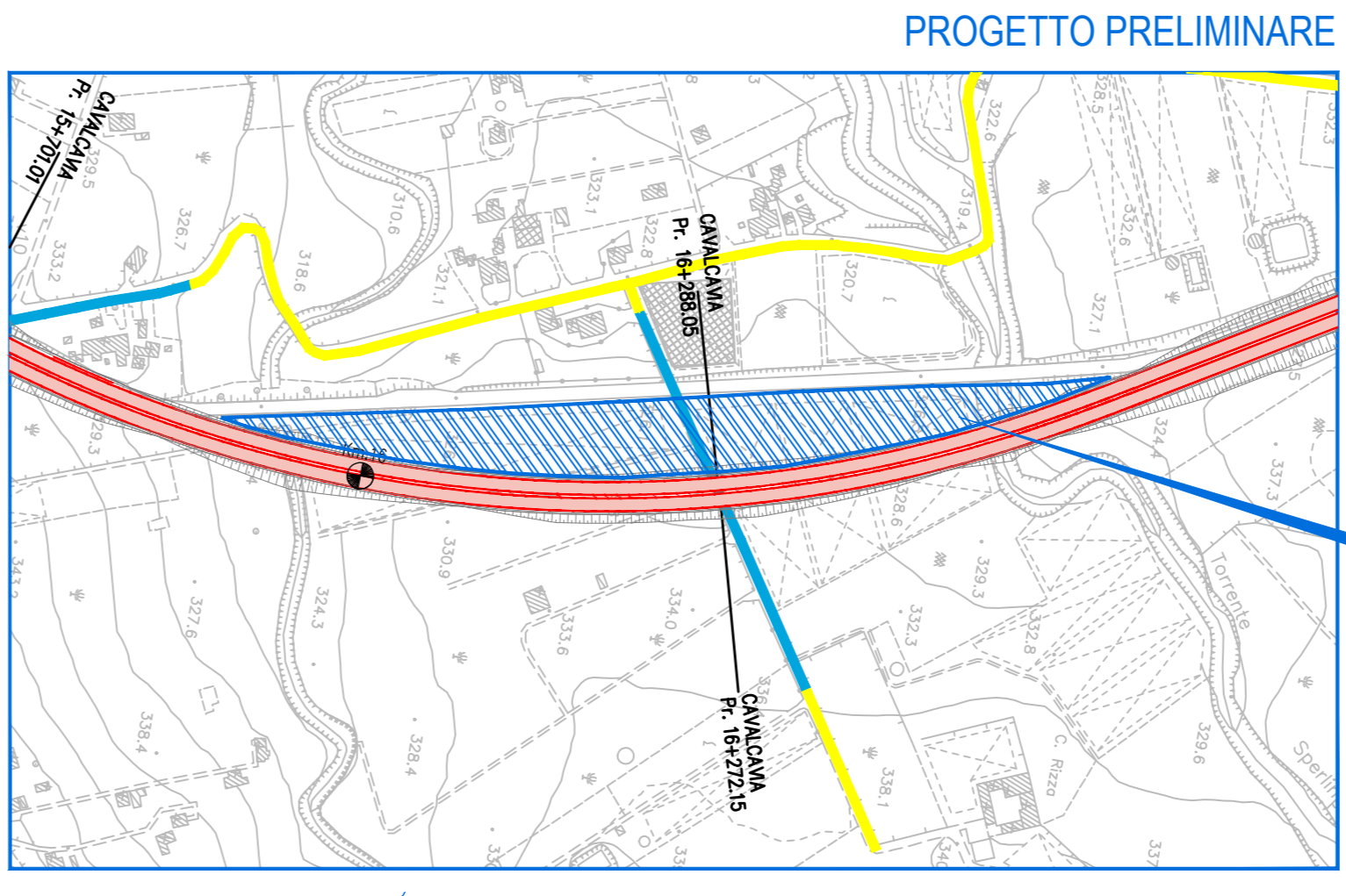


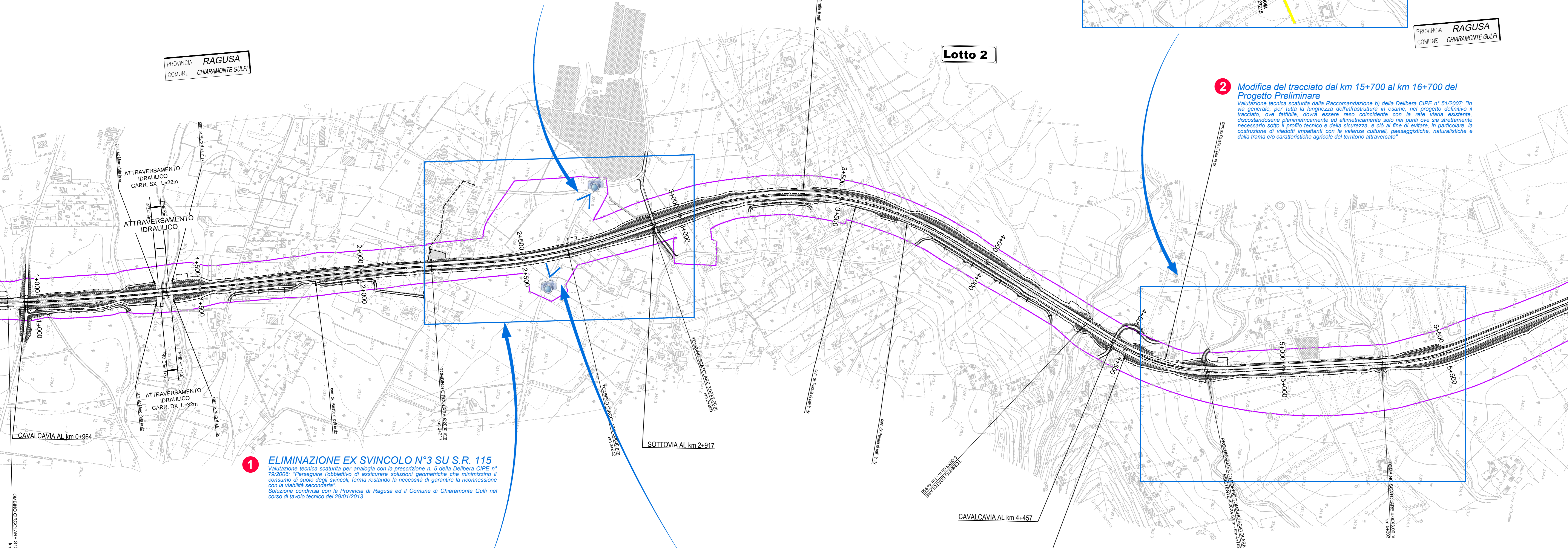
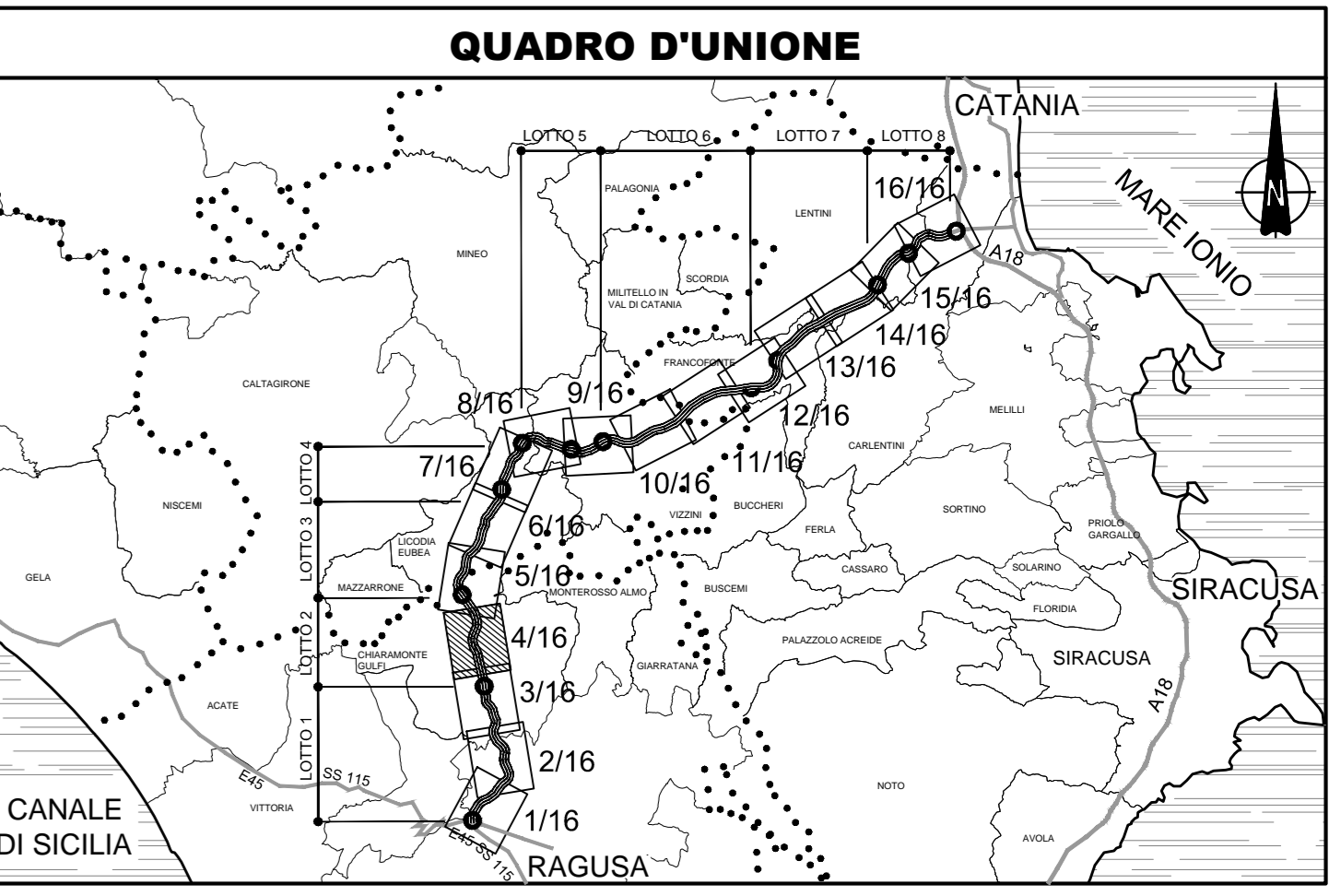
Vista della viabilità secondaria ad ovest dell'asse autostradale



Sezioni di confronto Progetto Preliminare - Definitivo

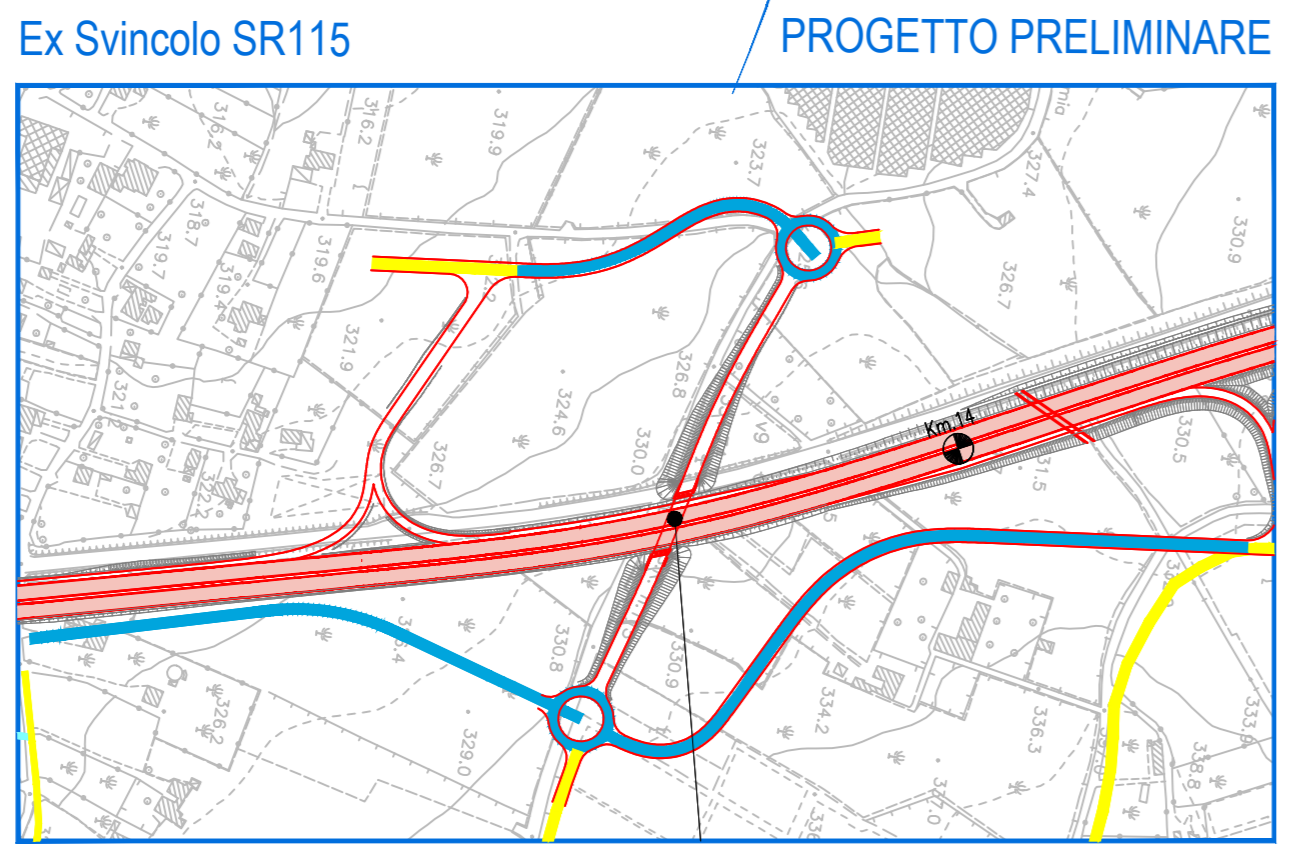


AREA INTERCLUSA



1 ELIMINAZIONE EX SVINCOLO N°3 SU S.R. 115
 Valutazione tecnica scaturita per analogia con la prescrizione n. 5 della Delibera CIPE n° 79/2006. "Pursuivare l'obiettivo di assicurare soluzioni geometriche che minimizzano il consumo di suolo degli svincoli, ferma restando la necessità di garantire la ricomunicazione con la viabilità secondaria".
 Soluzione condivisa con la Provincia di Ragusa ed il Comune di Chiaramonte Gulfi nel corso di tavolo tecnico del 02/11/2013

2 Modifica del tracciato dal km 15+700 al km 16+700 del Progetto Preliminare
 Valutazione tecnica scaturita dalla Raccomandazione 1) della Delibera CIPE n° 51/2007 "in via generale, per tutta la lunghezza dell'infrastruttura in esame, nel progetto definitivo il tracciato, ove fattibile, dovrà essere reso coincidente con la rete viaria esistente discostandosi pianimetricamente ed altimetricamente solo nei punti ove sia strettamente necessario sotto il profilo tecnico e della sicurezza, e al di fuori di evitare in particolare, la costruzione di viadotti impattanti con le valenze culturali, paesaggistiche, naturalistiche e dalla trama e/o caratteristiche agricole del territorio attraversato"



PROGETTO PRELIMINARE



Vista della viabilità secondaria ad est dell'asse autostradale

LEGENDA PROGETTO PRELIMINARE PUBBLICATO	
	Sezione corrente
	Tratte in viadotto
	Tratte in galleria
A	Viabilità di servizio - Asse strada esistente - Brasi strada da adeguare - C-tratto nuovo
B	
C	
	Cavalcavia
	Sottovia
	giallo - viabilità esistente

LEGENDA ELEMENTI COMUNI	
	Limite aree impegnate
	Confine provinciale
	Confine comunale
	Località
	Direzioni principali

Ministero delle Infrastrutture e dei Trasporti
 Struttura di Vigilanza sulle Concessionarie Autostradali

AMMODERNAMENTO A N° 4 CORSIE DELLA S.S. 514 "DI CHIARAMONTE" E DELLA S.S. 194 RAGUSANA DALLO SVINCOLO CON LA S.S. 115 ALLO SVINCOLO CON LA S.S. 114.
 (C.U.P. F12C0300000001)

PROGETTO DEFINITIVO

PARTE GENERALE
 INQUADRAMENTO DELL'INTERVENTO
 Planimetrie di confronto del progetto definitivo con il progetto preliminare con indicazione delle aree impegnate
 Tavola 4 di 16

Il Progettista		Supporto specialistico	
Responsabile di progetto ed incaricato delle integrazioni tra le varie prestazioni: Ing. Santa Monaco - Ordine Ing. Torino 5760H		Ottimizzazione della caratterizzazione delle opere: Ing. Giannaria De Stavola - Ordine Ing. Venezia 2074	
Consulenze specialistiche			
Geologo: Dott. Geologo Fabio Micheli Ordine Geologi del Lazio A.P. n. 663		Geotecnica e opere d'arte minori: Ing. Antonio Alparone	
Opere d'arte principali: Viadotti: Ing. G. Mondello Gallerie: Ing. G. Guiducci		Opere di mitigazione dell'impatto ambientale: Rumore, vibrazioni ed atmosfera: ALTRAN	
RIFERIMENTO ELABORATO		DATA	
FASE	TRILT	DISCIPLINA/OPERA	DOC
D01	T1100	GE000	1
REV.	DATA	DESCRIZIONE	REDAZIONE/VERIFICATO
A	GENNAIO '17	Emissione	SILEC Zia Monaco
IL RESPONSABILE DEL PROCEDIMENTO		IL CONCESSIONARIO	L'ENTITA' COSTRUTTRICE
SARC SRL			VISTO PER ACCETTAZIONE

PROVINCIA: RAGUSA
 COMUNE Chiaramonte Gulfi