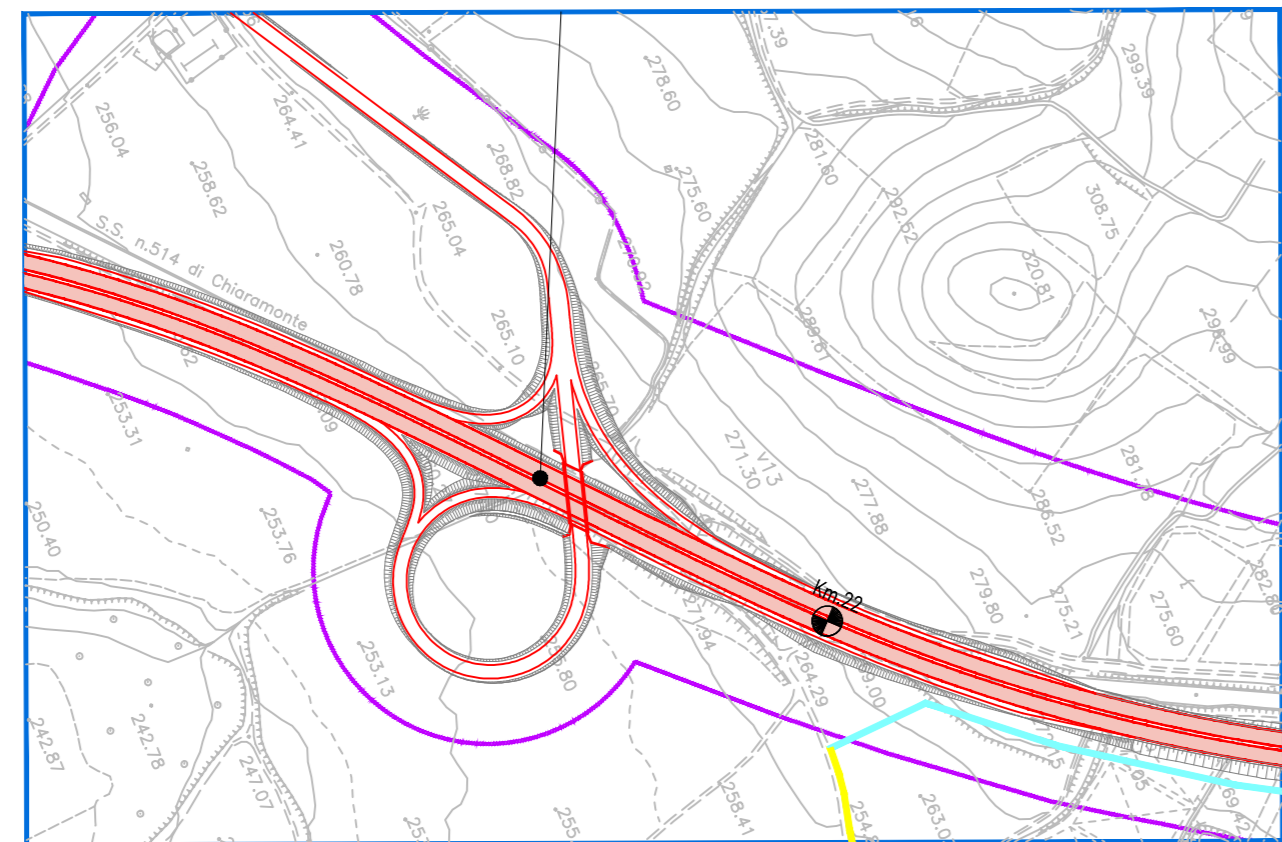


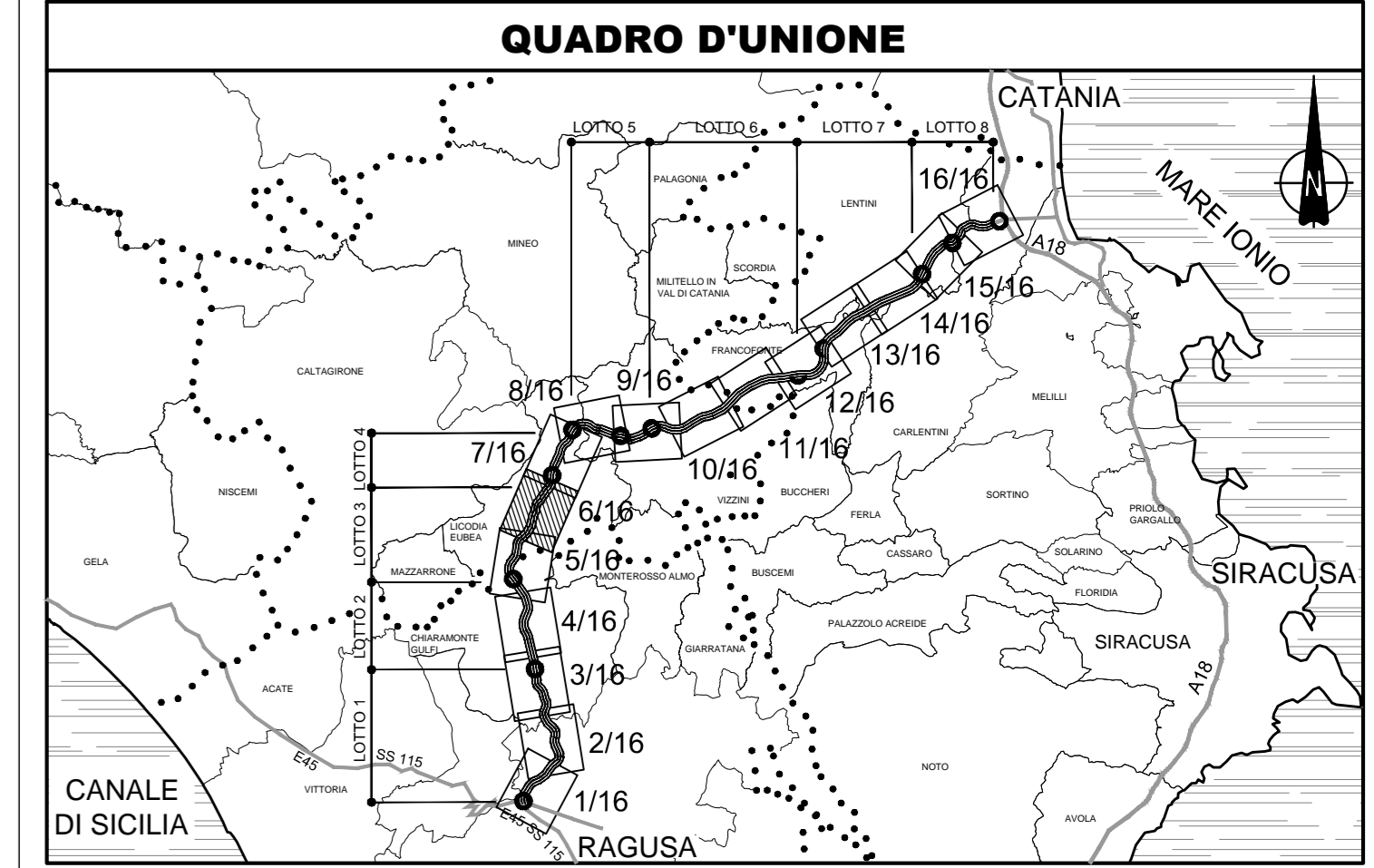


Vista della viabilità servita dall'ex Svincolo di Licodia Eubea nel Progetto Preliminare

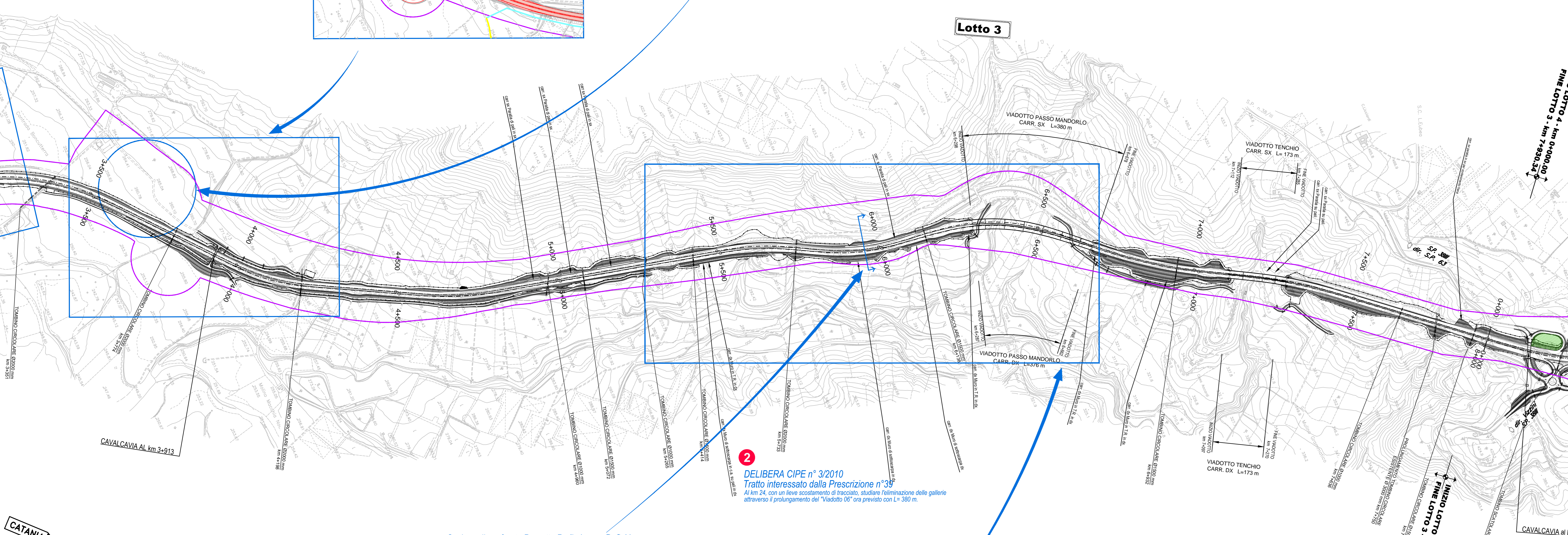
Ex Svincolo di Licodia Eubea PROGETTO PRELIMINARE



**1**  
**ELIMINAZIONE EX SVINCOLO N°5 SU S.R. 115**  
 Validazione tecnica scaturita per analogia con la prescrizione n. 5 della Delibera CIPE n° 79/2006. "Perseguire l'obiettivo di assicurare soluzioni geometriche che minimizzino il consumo di suolo degli svincoli, ferma restando la necessità di garantire la connessione con la viabilità secondaria".  
 Soluzione condivisa con la Provincia di Ragusa ed il Comune di Chiaramonte Gulfi nel corso di tavolo tecnico del 29/01/2013

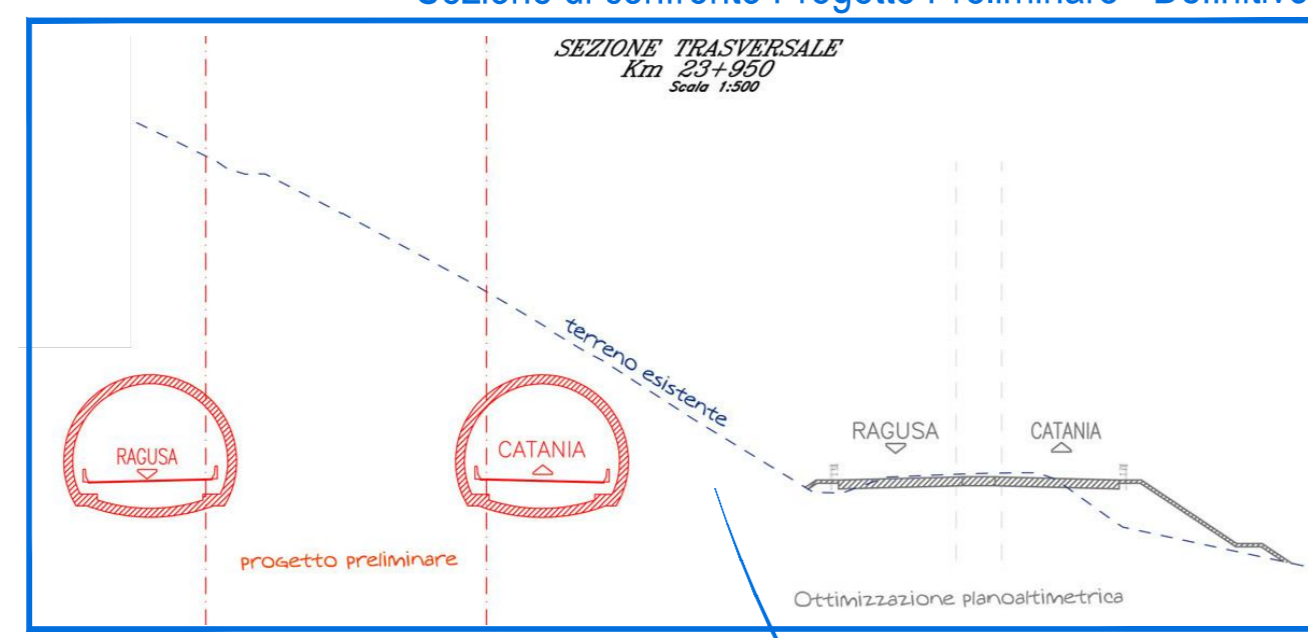


**Lotto 3**

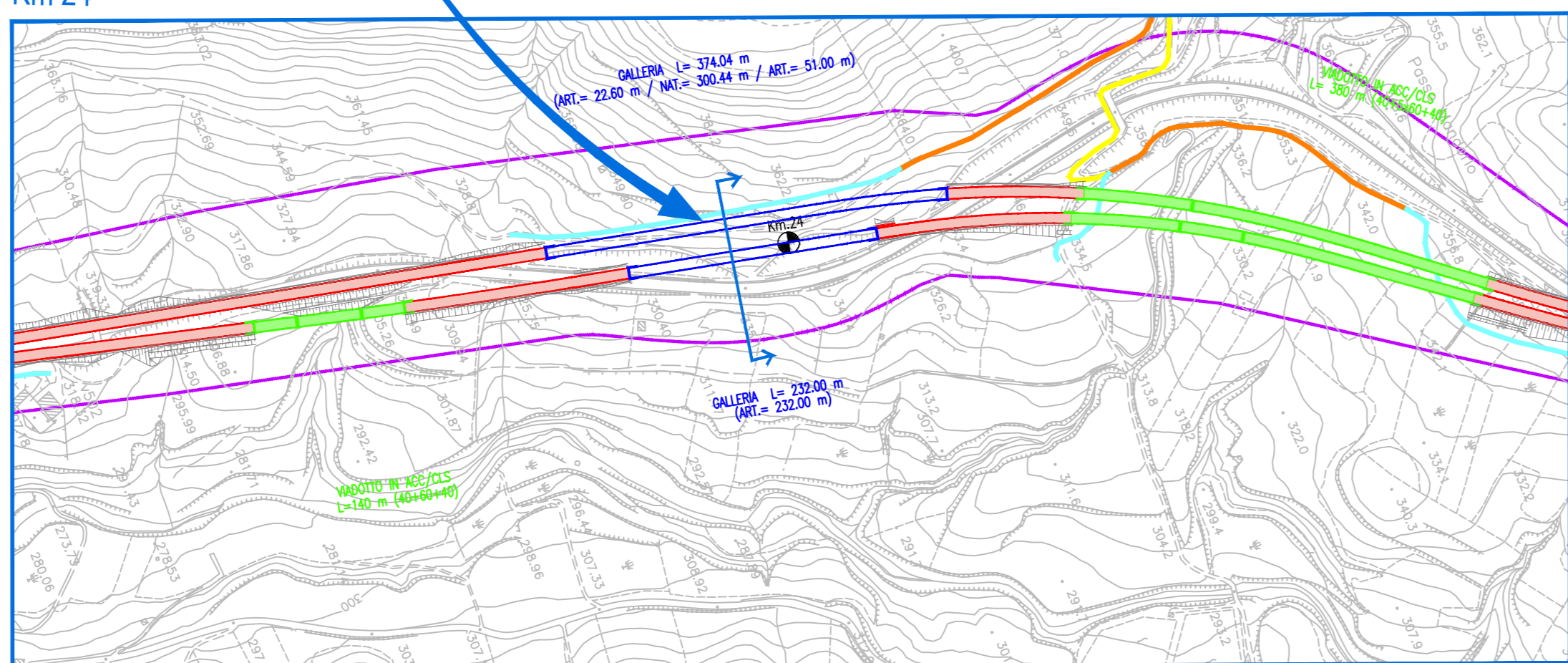


**2**  
**DELIBERA CIPE n° 3/2010**  
 Tratto interessato dalla Prescrizione n°39  
 Al km 24, con un lieve scostamento di tracciato, studiare l'eliminazione delle gallerie attraverso il prolungamento del "Viadotto 06" ora previsto con L= 380 m.

Sezione di confronto Progetto Preliminare - Definitivo



Km 24 PROGETTO PRELIMINARE



PROVINCIA : CATANIA  
 COMUNE : Licodia Eubea

LEGENDA PROGETTO PRELIMINARE PUBBLICATO	
	Sezione corrente
	Tratte in viadotto
	Tratte in galleria
	Viabilità di servizio - A= su strada esistente - B= su strada da adeguare - C= tratto nuovo
	Cavalcavia
	Sottovia
	giallo = viabilità esistente

LEGENDA ELEMENTI COMUNI	
	Limite aree impegnate
	Confine provinciale
	Confine comunale
	Località
	Direzioni principali

Ministero delle Infrastrutture e dei Trasporti  
 Struttura di Vigilanza sulle Concessionarie Autostradali

**AMMODERNAMENTO A N° 4 CORSIE DELLA S.S. 514 "DI CHIARAMONTE" E DELLA S.S. 194 RAGUSANA DALLO SVINCOLO CON LA S.S. 115 ALLO SVINCOLO CON LA S.S. 114.**  
 (C.U.P. F12C03000000001)

**PROGETTO DEFINITIVO**  
 PARTE GENERALE  
 INQUADRAMENTO DELL'INTERVENTO  
 Planimetrie di confronto del progetto definitivo con il progetto preliminare con indicazione delle aree impegnate  
 Tavola 6 di 16

<b>Il Progettista</b>		<b>Supporto specialistico</b>	
Responsabile di progetto ed incaricato delle integrazioni tra le varie prestazioni: Ing. Santa Monaco - Ordine Ing. Torino 5760H		Organizzazione della cantiere/azione delle opere: Ing. Giannaria De Stavola - Ordine Ing. Venezia 2074	
<b>Consulenze specialistiche</b>			
<b>Geologo:</b> Dott. Geologo Fabio Melchioni Ordine Geologi del Lazio A.P. n. 663		<b>Geotecnica e opere d'arte minori:</b> Ing. Antonio Alparone	
<b>Opere d'arte principali:</b> Viadotti: Ing. G. Mondello		<b>Opere di mitigazione dell'impatto ambientale:</b> Gallerie: Ing. G. Guiducci Ecosistemi e paesaggio: altran	
<b>ITALCONSULT</b>		<b>GPingegneria</b>	
<b>REFERIMENTO ELABORATO</b>		<b>DATA</b>	
FASE	TRLT	DISCIPLINA/OPERA	DOC
D01	T1	00	GE00
REV	DATA	DESCRIZIONE	REVISIONI/REVISIONI VERIFICATE
A	GENNAIO '17	Emissione	SILEC Zia Monaco
<b>IL RESPONSABILE DEL PROCEDIMENTO</b>		<b>IL CONCESSIONARIO</b>	<b>L'ENTITA' COSTRUTTRICE</b>
		SARC SRL	VISTO PER ACCETTAZIONE