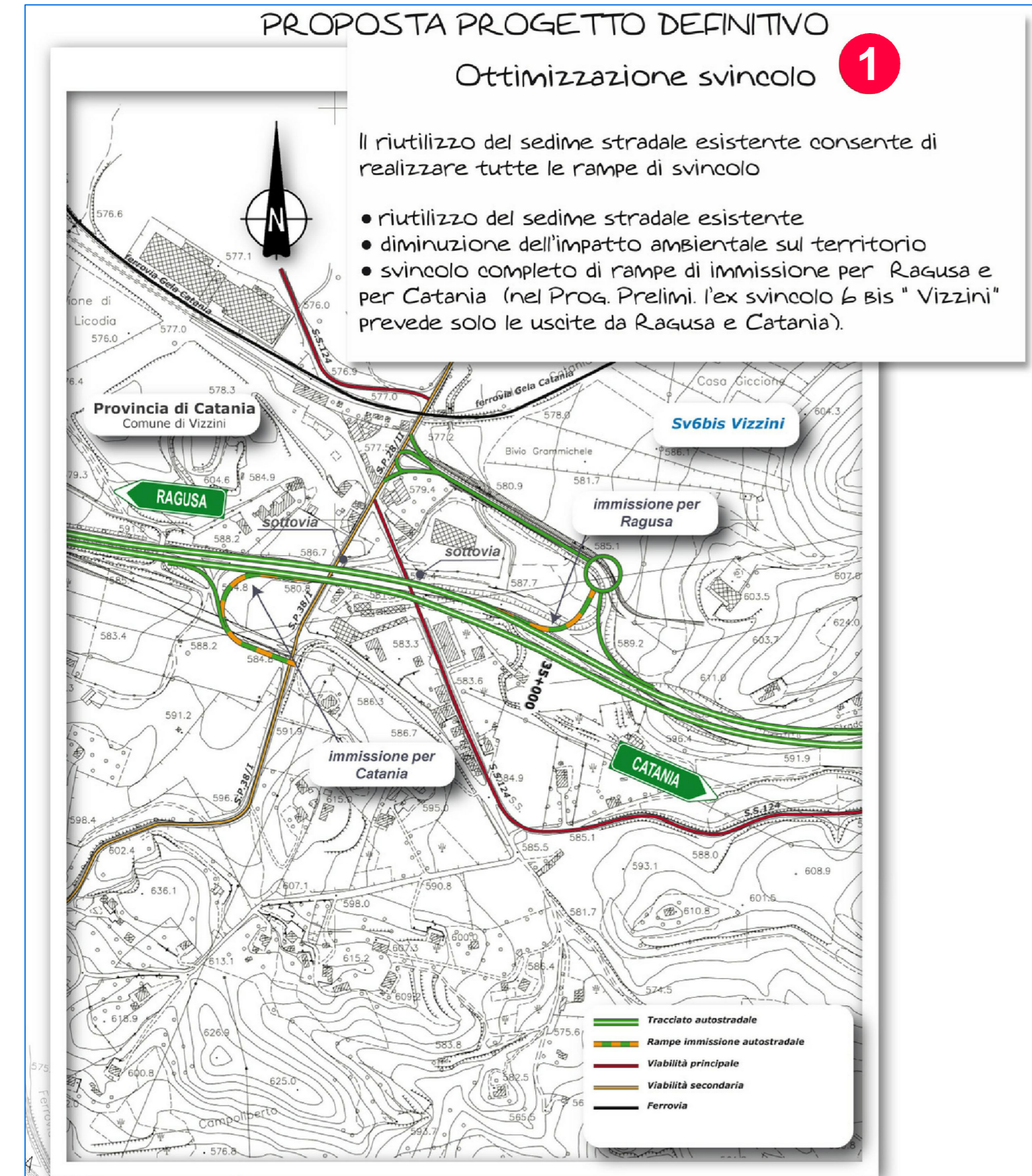
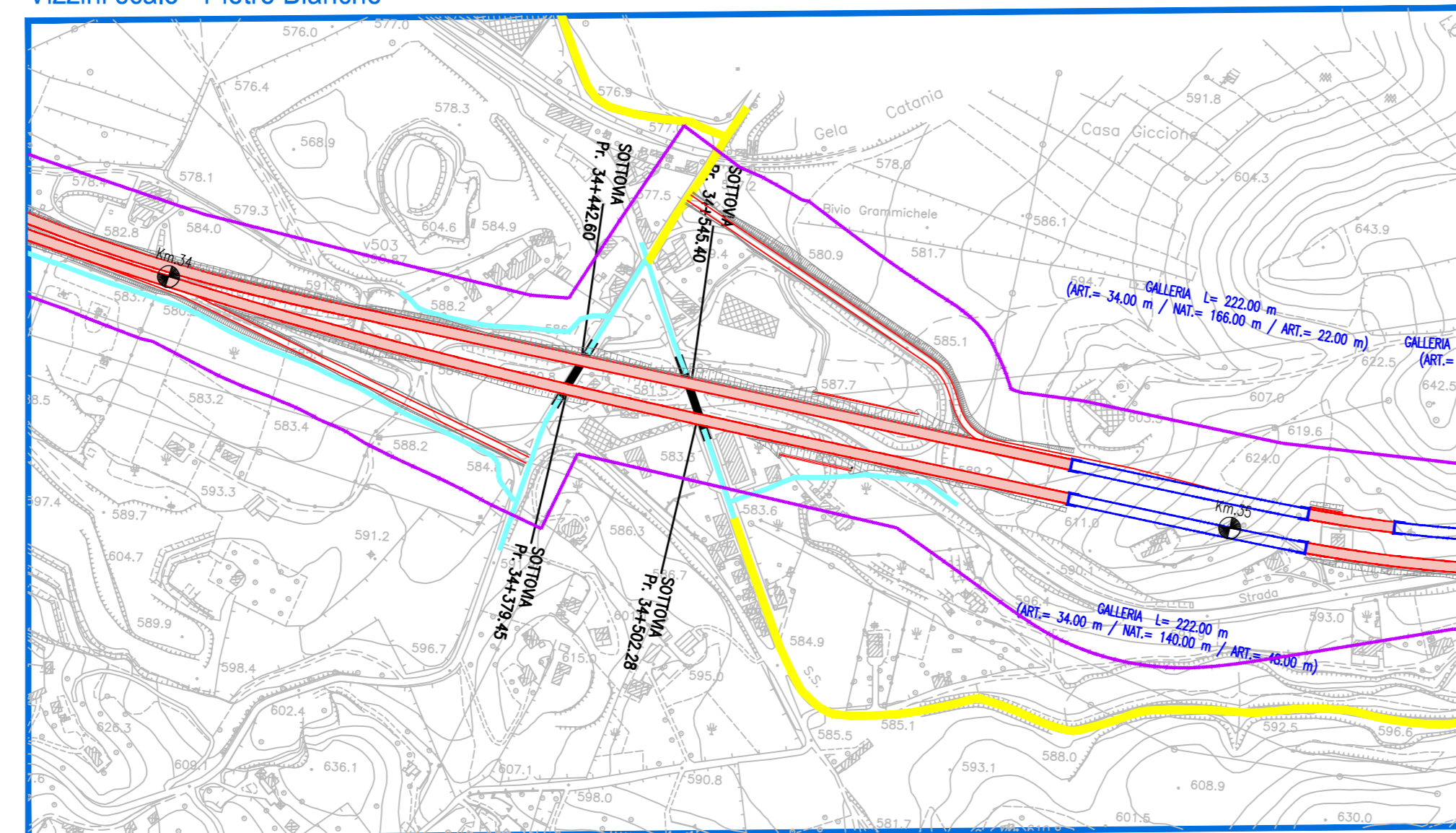


STUDI PREPARATORI



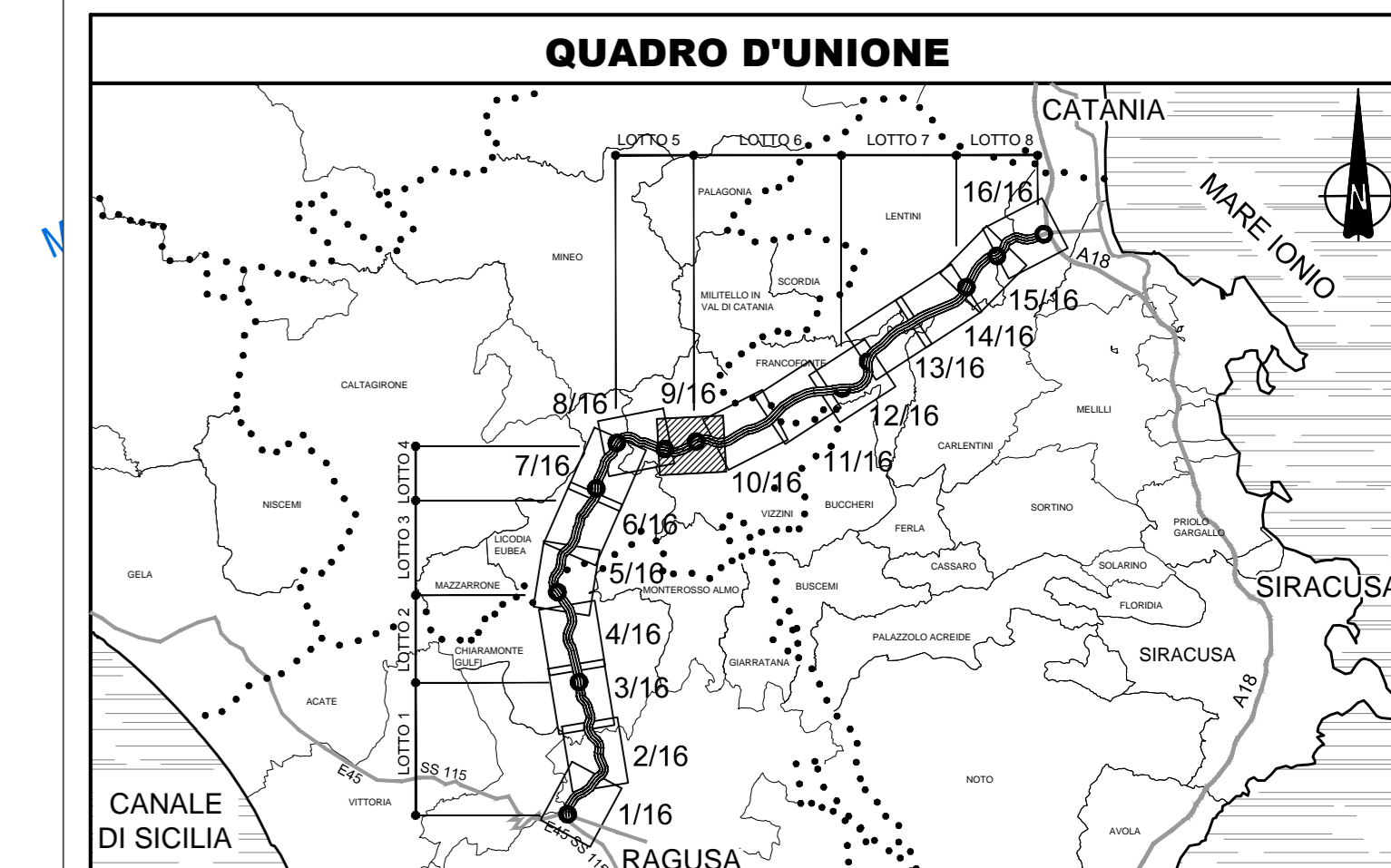
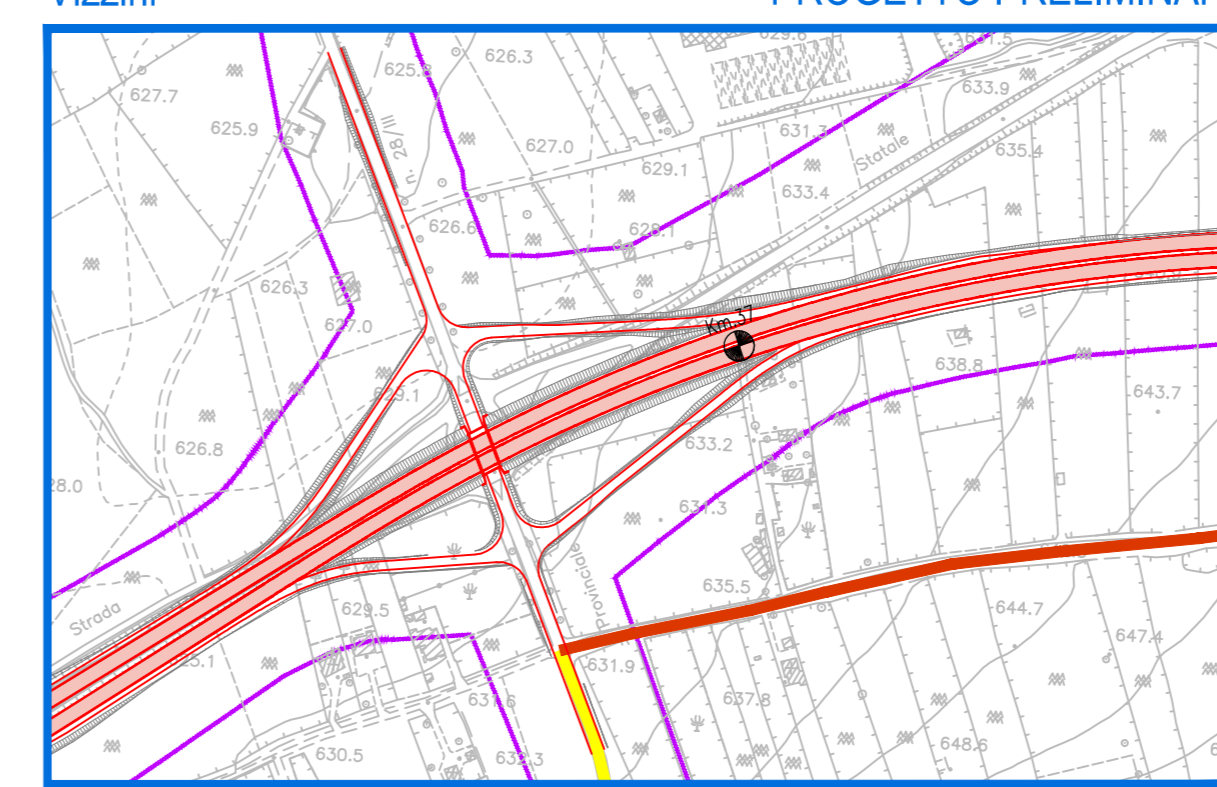
Vizzini scalo - Pietre Bianche

PROGETTO PRELIMINARE



Vizzini

PROGETTO PRELIMINARE

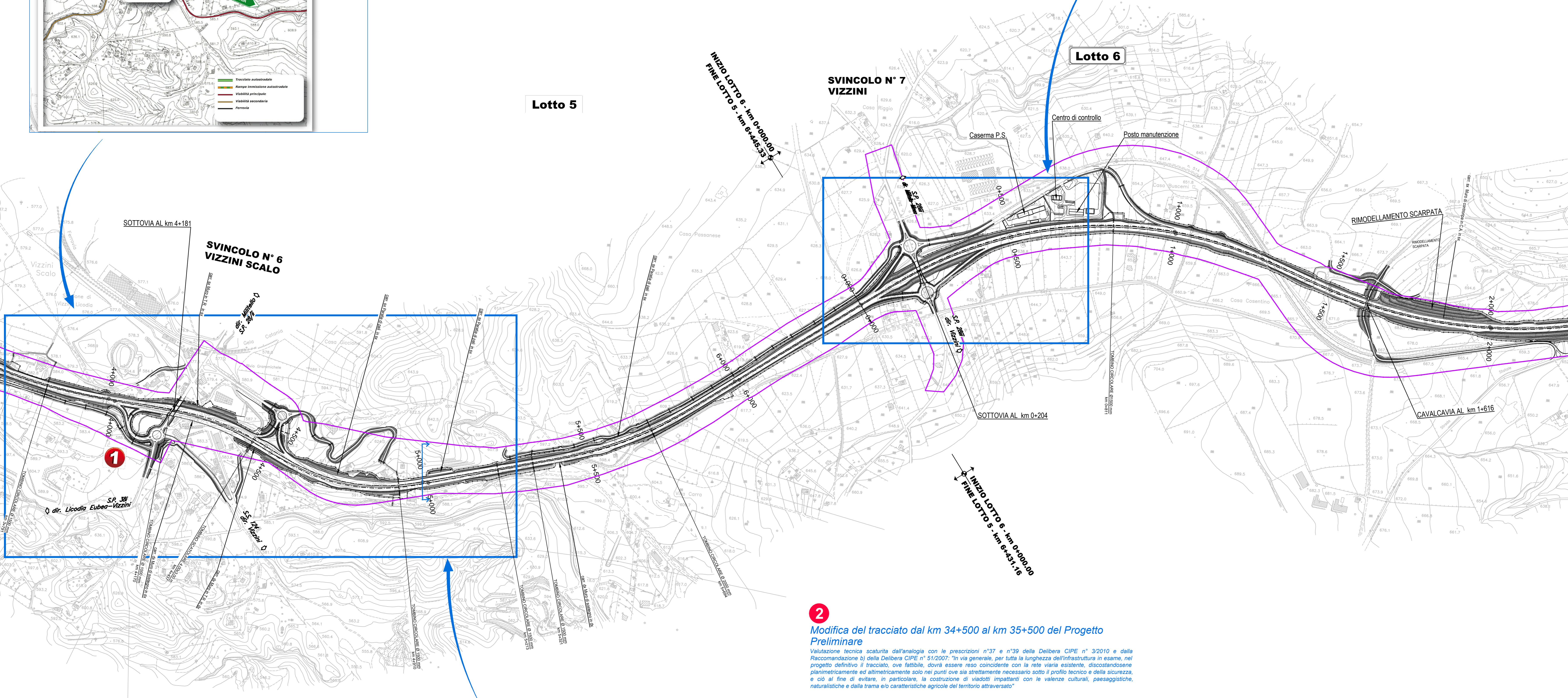


3
OTTIMIZZAZIONE DELLO SVINCOLO N. 7 DI VIZZINI
 Ottimizzazione funzionale dello svincolo con introduzione di rotatorie e integrazione degli accessi per l'area del Centro di Controllo / Manutenzione / P.S.

Lotto 5

SVINCOLO N° 7 VIZZINI

Lotto 6



LEGENDA PROGETTO PRELIMINARE PUBBLICATO

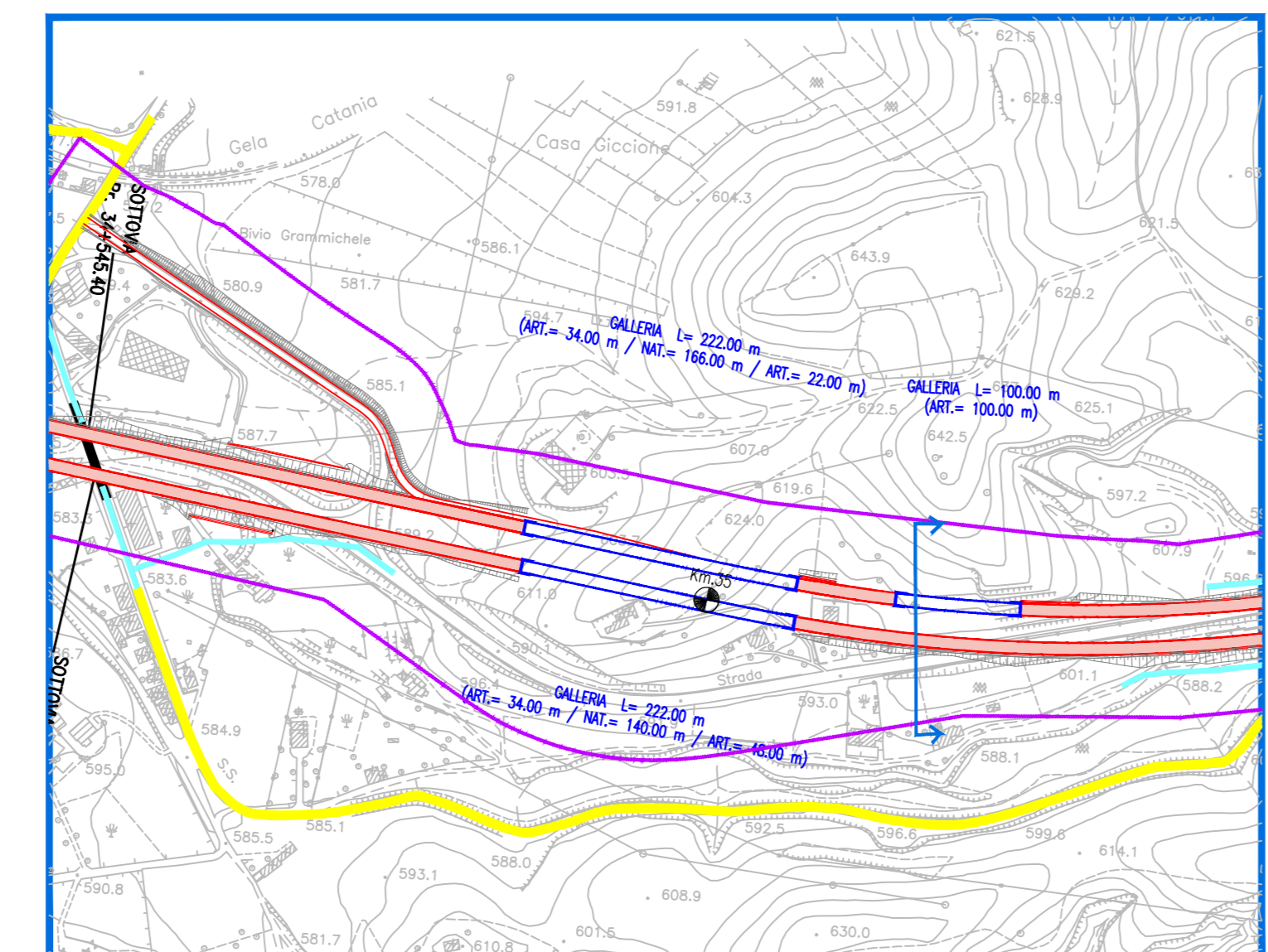
	Sezione corrente
	Tratte in viadotto
	Tratte in galleria
	Viabilità di servizio - A-su strada esistente - B-su strada da adeguare - C-tratto nuovo
	Cavalcavia
	Sottovia

LEGENDA ELEMENTI COMUNI

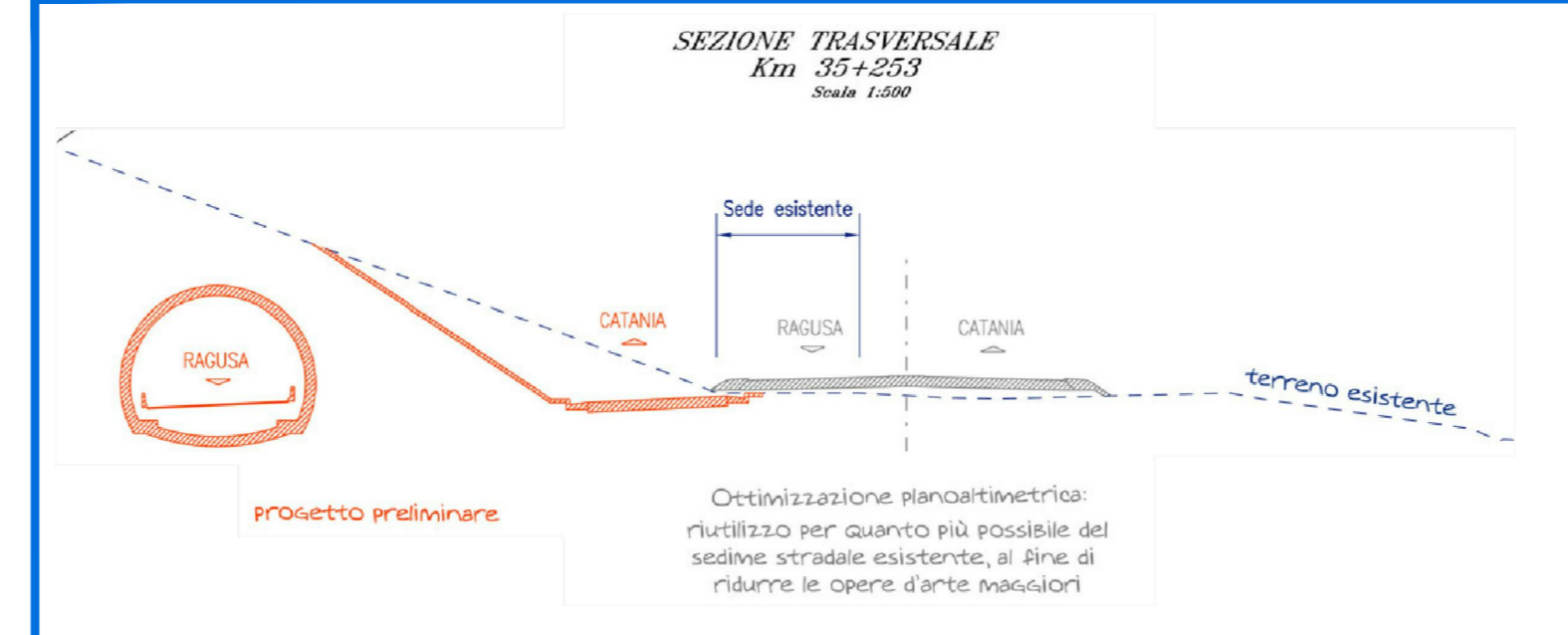
	Limite aree impegnate
	Confine provinciale
	Confine comunale
	Località
	Direzioni principali

2
Modifica del tracciato dal km 34+500 al km 35+500 del Progetto Preliminare
 Verificazione tecnica scaturita dall'analisi con le prescrizioni n°37 e n°39 della Delibera CIPE n° 3/2010 e della Raccomandazione di della Delibera CIPE n° 51/2007. "In via generale, per tutta la lunghezza dell'infrastruttura in esame, nel progetto definitivo il tracciato, ove fattibile, dovrà essere reso coincidente con la rete viaria esistente, discostandosi pianimetricamente ed altimetricamente solo nei punti ove sia strettamente necessario sotto il profilo tecnico e della sicurezza e ciò al fine di evitare, in particolare, la costruzione di viadotti impattanti con le valenze culturali, paesaggistiche, naturalistiche e della trama ero caratteristiche agricole del territorio attraversato"

PROGETTO PRELIMINARE



Sezione di confronto Progetto Preliminare - Definitivo



PROVINCIA : CATANIA
 COMUNE : Vizzini

Ministero delle Infrastrutture e dei Trasporti
 Struttura di Vigilanza sulle Concessionarie Autostradali

AMMODERNAMENTO A N° 4 CORSIE DELLA S.S. 514 "DI CHIARAMONTE" E DELLA S.S. 194 RAGUSANA DALLLO SVINCOLO CON LA S.S. 115 ALLO SVINCOLO CON LA S.S. 114.
 (C.U.P. F12C0300000001)

PROGETTO DEFINITIVO

PARTE GENERALE
 INQUADRAMENTO DELL'INTERVENTO
 Planimetrie di confronto del progetto definitivo con il progetto preliminare con indicazione delle aree impegnate
 Tavola 9 di 16

Il Progettista SILECS.p.a.	Supporto specialistico CFarm
Consulenze specialistiche Geologia: Dott. Geologo Fabio Melchioni Ordine Geologi del Lazio A.P. n. 663 Opere d'arte principali: Ing. G. Mandello Viadotti: Ing. G. Mandello	Geotecnica e opere d'arte minori: Ing. Antonio Alparone Opere di mitigazione dell'impatto ambientale: Ecosistemi e paesaggio: Ing. G. Guiducci Rumore, vibrazioni ed atmosfera: GP Ingegneria
ITCONSULT	altran

FASE	TRILT	DISCIPLINA/OPERA	DOC.	PROGR.	ST.REV.	FOGLIO	ST. REV.	DATA
D01	T1	010	GE	000	1	P5	009	0A
REV.	DATA	DESCRIZIONE	REVISIONI/VALUTE	VERIFICATO	APPROVATO			
A	GENNAIO '17	Emissione	SILEC	Zia	Moraco			

IL RESPONSABILE DEL PROCEDIMENTO: SARC SRL
 IL CONCESSIONARIO: SARC SRL
 L'ENTITA' COSTRUTTRICE: VISTO PER ACCETTAZIONE