

**LEGENDA**

Progetto dell'infrastruttura: Progetto (linea grigia), Limiti amministrativi: Confine Comunale (linea tratteggiata), Confine Provinciale (linea punteggiata).

**INTERVENTI DI CONNOTAZIONE DEL PROGETTO INFRASTRUTTURALE (PI) PIMA-PICO PITI PISV**

- PIV - Costruzione di landmark: aree di svincolo
- PIT - Indicazioni scelte progettuali - Imbocchi
- PISV - Indicazioni scelte progettuali - materiche e colore
- PIMA-PICO - Indicazioni scelte progettuali materiche e colore

**PRESCRIZIONI DELIBERA CIPE 03/10:** 2, 4, 24, 27, 28, 29, 33, 35, 42, 43, 47, 48

**INTERVENTI DI SISTEMAZIONE A VERDE DELLE NUOVE AREE DERIVATE DAL PROGETTO NARI NAT NAVI NAAI**

- NAR - Rilevati
- NAT - Trinocce
- NAV - Viadotti
- NAAI - Area interclusa
- NAAV - Area interclusa

**PRESCRIZIONI DELIBERA CIPE 03/10:** 2, 4, 24, 25, 27, 28, 29, 33, 35, 42, 43, 47, 48

**INTERVENTI DI INSERIMENTO NELLA RETE ECOLOGICA RED RES REP**

- REP - Strutturazione della vegetazione
- RES - Rete ecologica secondaria
- RED - Permeabilità diffusa opere infrastrutturali

**PRESCRIZIONI DELIBERA CIPE 03/10:** 2, 8, 9, 15, 33, 42

**INTERVENTI DI INTEGRAZIONE DELLE OPERE ACCESSORIE OAVI**

- OAVI - Viabilità secondarie (es. strade bianche, muretti, filari)

**PRESCRIZIONI DELIBERA CIPE 03/10:** 2, 24

**INTERVENTI DI CONTENIMENTO DELL'IMPATTO ACUSTICO BA ID**

- BA - Barriere antirumore
- ID - Interventi diretti sul rumore

**PRESCRIZIONI DELIBERA CIPE 03/10:** 2, 55

**INTERVENTI DI TUTELA E SALVAGUARDIA IDRAULICA E DELL'ASSETTO IDROGEOLOGICO DEL TERRITORIO VA VT PAPS PAPA PASI**

- VA - Vasche di dispersione
- VT - Vasche di trattamento delle acque di piattaforma
- PAPS - Opere di protezione spondale lungo i corsi
- PAPA - Idrossima con specie erbacee a radicazione profonda
- PASI - Area in cui si prevedono opere di sistemazione di versanti ed aree in frane

**PRESCRIZIONI DELIBERA CIPE 03/10:** 2, 9, 11, 12, 15, 27, 33, 37, 42

**INTERVENTI DI NATURALIZZAZIONE DELLE AREE IN DIMISSIONE DELLA VIABILITA' PRIMARIA E SECONDARIA NAAV NAUV NAR NAW**

- NAAV - In ambiente agricolo e naturale
- NAUV - In ambiente urbanizzato
- NAR - Rimodulamento
- NAW - Rimodulamento

**PRESCRIZIONI DELIBERA CIPE 03/10:** 2, 7, 42, 43, 47

**INTERVENTI DI RIQUALIFICAZIONE DELLE AREE DI CANTIERE RINA RIAG RIRP**

- RINA - Riqualificazione naturalistica
- RIAG - Riqualificazione del sistema agricolo
- RIRP - Riqualificazione e riordino del sistema perurbano

**PRESCRIZIONI DELIBERA CIPE 03/10:** 2, 8, 70

**INTERVENTI DI COMPENSAZIONE COAG COTR**

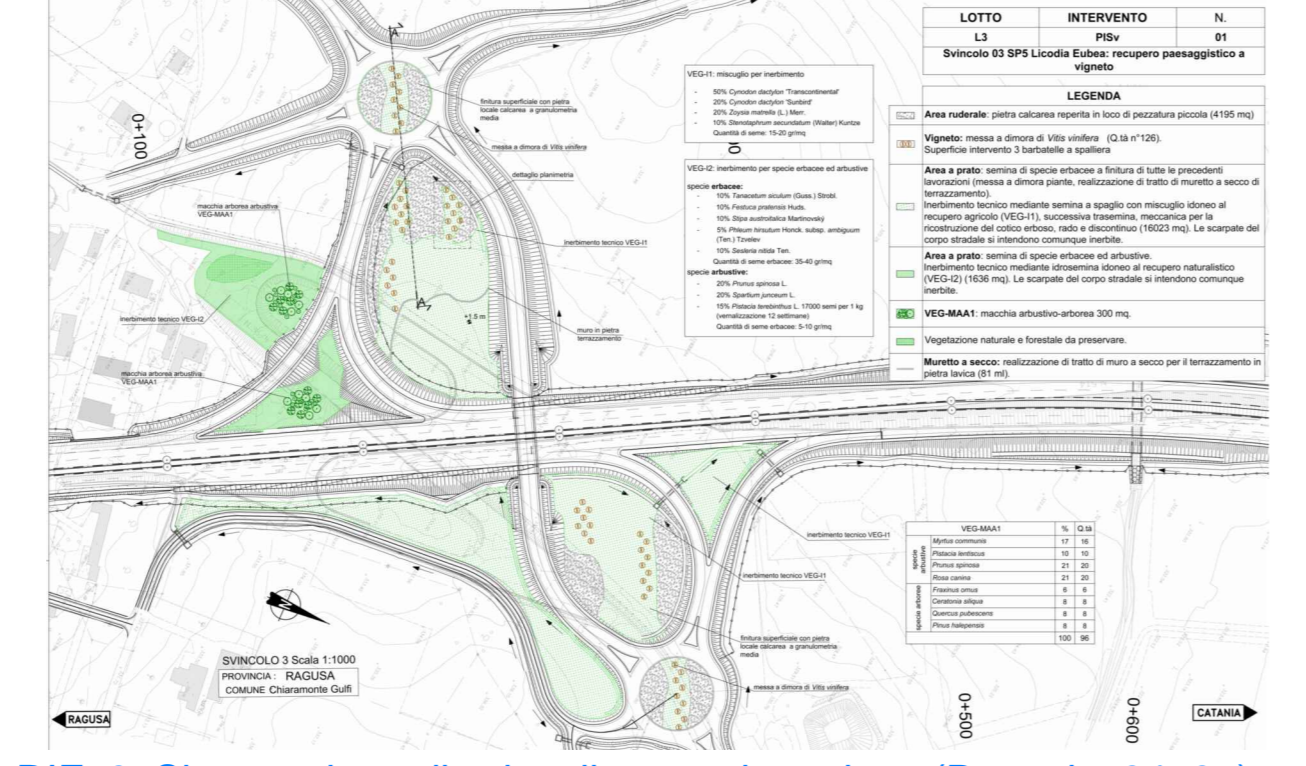
- COAG - Compensazione del sistema agricolo
- COTR - Sistemi agricoli naturali oggetto di espansione e trapianto

**PRESCRIZIONI DELIBERA CIPE 03/10:** 2, 28, 29, 54, 64

NOTA: La tessitura dei retini segue il nord geografico.




RIF 3: Fotosimulazione, studio dell'efficacia paesaggistica e dettagli con indicazione dell'utilizzo di essenze tipiche locali



RIF 2: Sistemazione di svincoli e aree intercluse (Prescriz. 24, 27)



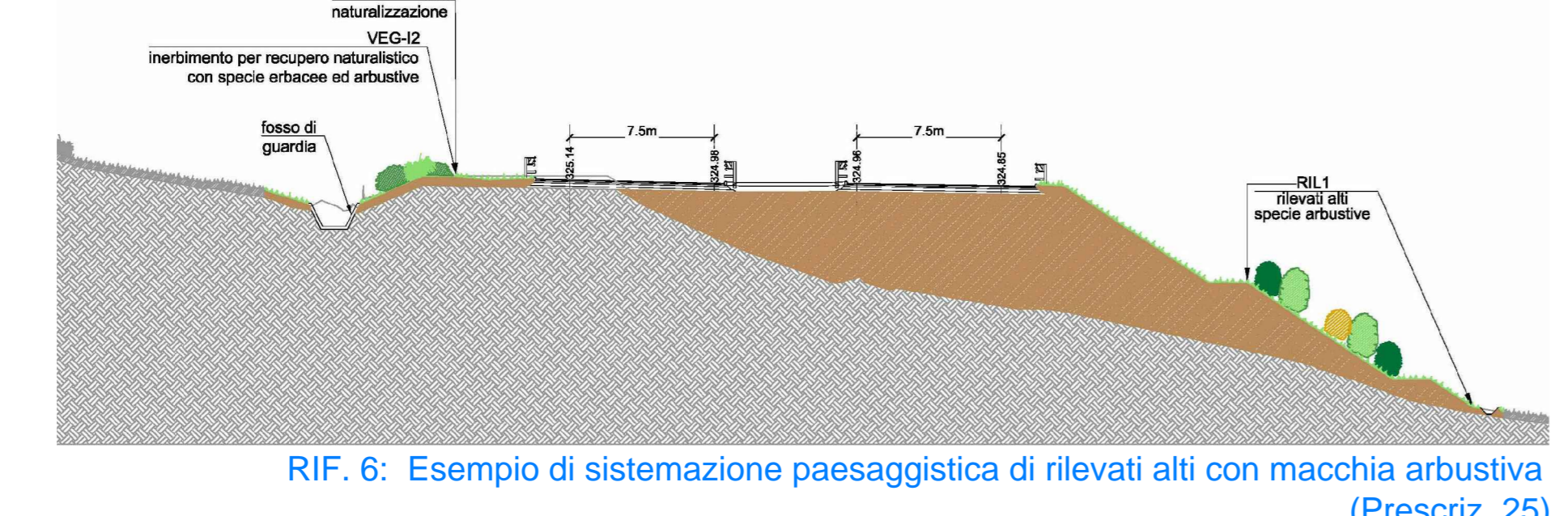
RIF 4: Esempio di predisposizione di attraversamento faunistico (Prescriz. 15)



RIF 5: Fotosimulazione Viadotto Drillo (Prescriz. 18, 71)



RIF 1: Intervento di recupero del sedime stradale dismesso con rimodellamento e naturalizzazione dell'area (Prescriz. 7, 68)



RIF 6: Esempio di sistemazione paesaggistica di rilevati alti con macchia arbustiva (Prescriz. 25)



RIF 7: Intervento di recupero del sedime stradale dismesso con rimodellamento e rifunzionalizzazione dell'area (Prescriz. 7, 68)



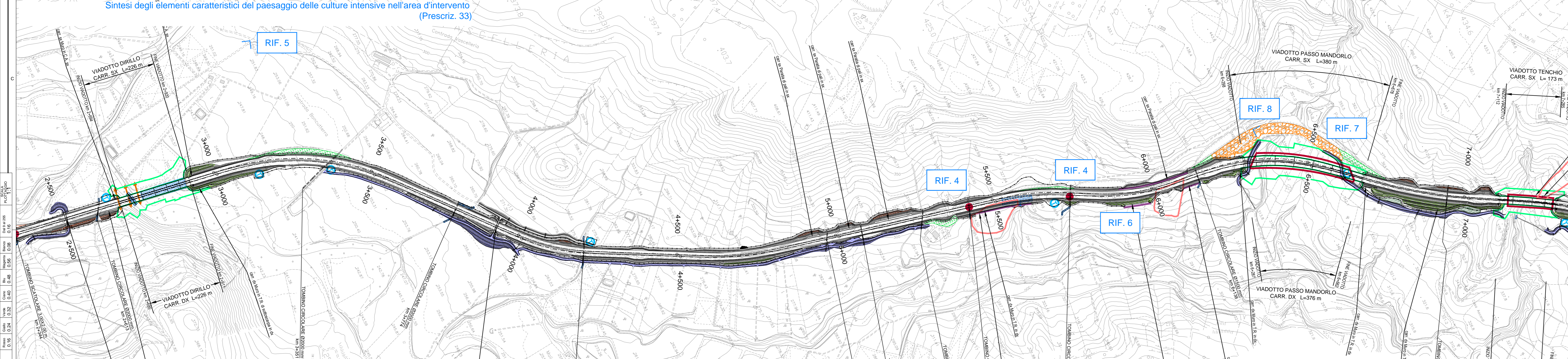
RIF 8: Fotosimulazione Viadotto Drillo (Prescriz. 18, 71) e Intervento di recupero del sedime stradale dismesso con rimodellamento, naturalizzazione e rifunzionalizzazione della Statale (Prescriz. 7, 68)



RIF 5: Fotosimulazione Viadotto Drillo (Prescriz. 18, 71)



Sintesi degli elementi caratteristici del paesaggio delle culture intensive nell'area d'intervento (Prescriz. 33)



Ministero delle Infrastrutture e dei Trasporti  
Struttura di Vigilanza sulle Concessionarie Autostradali

**AMMODERNAMENTO A N° 4 CORSIE DELLA S.S. 514 "DI CHIARAMONTE" E DELLA S.S. 194 RAGUSANA DALLO SVINCOLO CON LA S.S. 115 ALLO SVINCOLO CON LA S.S. 114.**  
(C.U.P. F12C0300000001)

**PROGETTO DEFINITIVO**

**PARTE GENERALE**  
INQUADRAMENTO DELL'INTERVENTO  
Planimetrie di sintesi delle ottemperanze alle prescrizioni per gli aspetti paesistici ambientali  
Tavola 3 di 8

**Il Progettista**  
Responsabile di progetto ed esecuzione delle opere: Ing. Santa Monaco - Ordine Ing. Torino 5760H  
Coordinatore generale delle opere: Ing. G. Mondello - Ordine Ing. Torino 5760H

**Supporto specialistico**  
Organizzazione della cantierizzazione delle opere: CFarm  
Coordinamento delle opere: Ing. Giannaria De Stavola - Ordine Ing. Venezia 2074

**Consulenze specialistiche**  
Geologia: Dott. Geologo Fabio Melchioni - Ordine Geologi del Lazio A.P. n. 663  
Opere d'arte principali: Galleria Ing. G. Guiducci - Ordine Ing. Venezia 2074

**Consulenze specialistiche**  
Geotecnica e opere d'arte minori: Ing. Antonio Alparone  
Opere di mitigazione dell'impatto ambientale: Rumore, vibrazioni ed atmosfera: altran

**ITALCONSULT**

REFERIMENTO ELABORATO: FASE TRIT DISCIPLINA/OPERA DOC. PROGR. ST. REV. FOGLIO DATA DATA DESCRIZIONE REVISIONI

01 1 T100 AM020 1 P5 003 0A 03 08 1:5000

REVISIONI: A GENNAIO '17 Emissione

IL RESPONSABILE DEL PROCEDIMENTO: SARC SRL  
IL CONCESSIONARIO: SARC SRL  
L'ENTITA' COSTRUTTRICE: SARC SRL