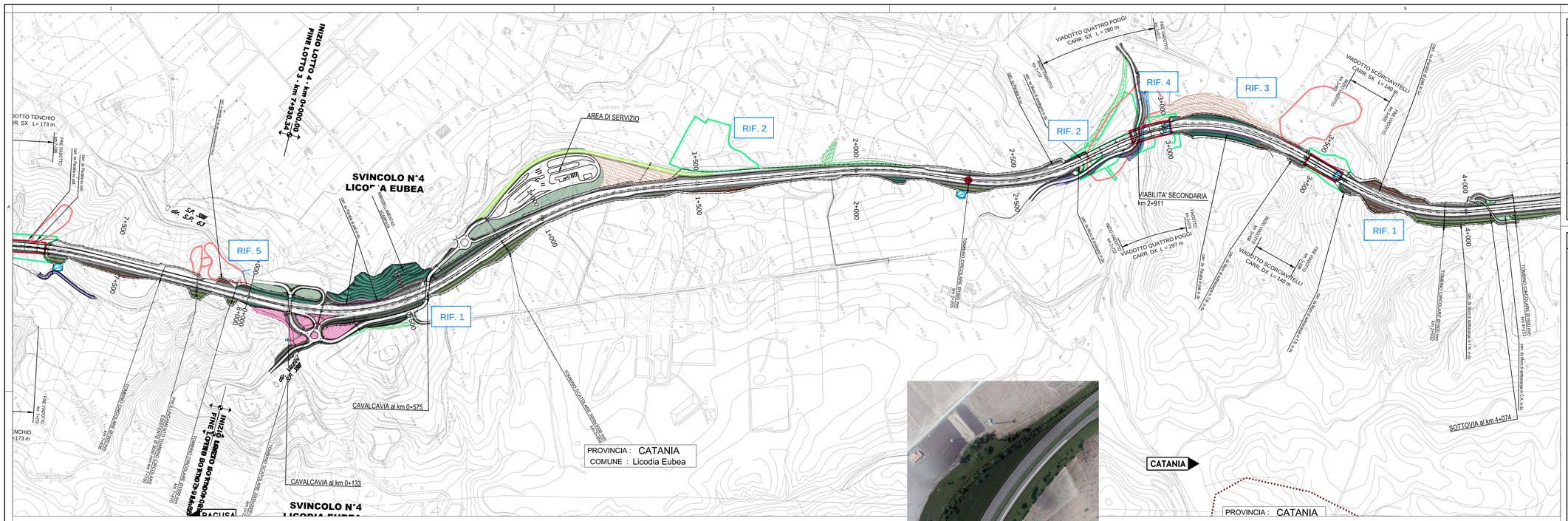

QUADRO D'UNIONE

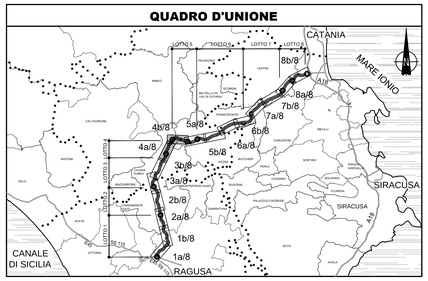

LEGENDA

Progetto dell'infrastruttura
- Progetto

Limiti amministrativi
- Confini Comunali
- Confini Provinciali

INTERVENTI DI CONNOTAZIONE DEL PROGETTO INFRASTRUTTURALE (PI) **PiMa-PiCo PiTi PiSv**
- PiSv - Costruzione di landmark: aree di svincolo
- PiMa-PiCo - Indicazioni scelte progettuali - materiale e colore
- PiTi - Indicazioni scelte progettuali - Imbocchi gallerie

PRESCRIZIONI DELIBERA CIPE 03/10: 2 24 27 28 29 55 64 69 71 nB

INTERVENTI DI SISTEMAZIONE A VERDE DELLE NUOVE AREE DERIVATE DAL PROGETTO **NARi NATr NAVi NAAi**
- NARi - Rilevati
- NATr - Trincee
- NAVi - Viadotti
- NAAi - Aree intercluse

PRESCRIZIONI DELIBERA CIPE 03/10: 2 9 24 25 27 28 29 52 64 69 nA

INTERVENTI DI INSERIMENTO NELLA RETE ECOLOGICA **RED RES REP**
- REP - Strutturazione della vegetazione ripariale
- RED- Permeabilità diffusa opere infrastrutturali
- RES - Rete ecologica secondaria

PRESCRIZIONI DELIBERA CIPE 03/10: 2 9 16 43 46

INTERVENTI DI INTEGRAZIONE DELLE OPERE ACCESSORIE **OAVi**
- OAVi - Viabilità secondarie (es. strade bianche, muretti, filari)

PRESCRIZIONI DELIBERA CIPE 03/10: 2 54

INTERVENTI DI CONTENIMENTO DELL'IMPATTO ACUSTICO **BA ID**
- BA - Barriere antirumore
- ID - Interventi diretti sul ricettore

PRESCRIZIONI DELIBERA CIPE 03/10: 2 55

INTERVENTI DI DI TUTELA E SALVAGUARDIA IDRAULICA E DELL'ASSETTO IDROGEOLOGICO DEL TERRITORIO **VA VT PAPa PAPs PASf**
- VA - Vasche di dispersione
- VT - Vasche di trattamento delle acque di piattaforma
- PAPa - Idrosemina con specie erbacee a radicazione profonda: intervento di protezione dei versanti e di inserimento paesaggistico
- PAPs - Opere di protezione spondale lungo i corsi d'acqua
- PASf - Aree in cui si prevedono opere di sistemazione di versanti ed aree in frane

PRESCRIZIONI DELIBERA CIPE 03/10: 2 9 41 56 60 33 47 46

INTERVENTI DI NATURALIZZAZIONE DELLE AREE IN DISMISSIONE DELLA VIABILITA' PRIMARIA E SECONDARIA **NAAn NAUrb NAR NAw**
- NAAn - In ambiente agricolo e naturale
- NAUrb - In ambiente urbanizzato
- NAR - Rimodellamento
- NAway - Greenway

PRESCRIZIONI DELIBERA CIPE 03/10: 2 7 64 68 69

INTERVENTI DI RIQUALIFICAZIONE DELLE AREE DI CANTIERE **RINa RIAg RIPe**
- RINa - Riqualificazione naturalistica
- RIAg - Riqualicazione del sistema agricolo
- RIPe - Riqualificazione e riordino del sistema periurbano

PRESCRIZIONI DELIBERA CIPE 03/10: 2 8 70

INTERVENTI DI COMPENSAZIONE **COAg COTr**
- COAg - Compensazione del sistema agricolo
- COTr - Sistemi agricoli/naturali oggetto di espianto e trapianto

PRESCRIZIONI DELIBERA CIPE 03/10: 2 20 29 64 64

NOTA: La tessitura dei retini segue il nord geografico.

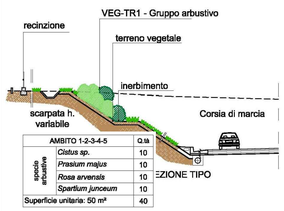

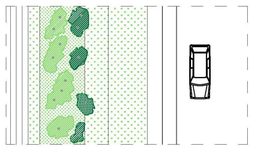

PLANIMETRIA TIPO

RIF. 1: Tipologico in trincea alta - inerbimento con essenze tipiche (Prescriz. 25, 26)

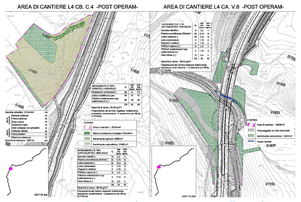

RIF. 2: Esempio recupero aree di cantiere a fine lavori (Prescriz. 8, 70)

RIF. 5: Fotosimulazione sistemazione scarpata ad inizio lotto 4 con utilizzo di inerbimenti a radicazione profonda e sistemazione arbustiva della scarpata (Prescriz. 25, 26, 33)

RIF. 3: Intervento di recupero del sedime stradale dismesso con rimodellamento e naturalizzazione dell'area (Prescriz. 7, 68)



RIF. 3: Intervento di recupero del sedime stradale dismesso con rimodellamento e naturalizzazione dell'area (Prescriz. 7, 68)

RIF. 4: Foto-inserimento del Viadotto 4 poggi con le mitigazioni (Prescriz. 18, 71)

Sintesi degli elementi caratteristici del paesaggio del tavolato ibleo nell'area d'intervento (Prescriz. 33)

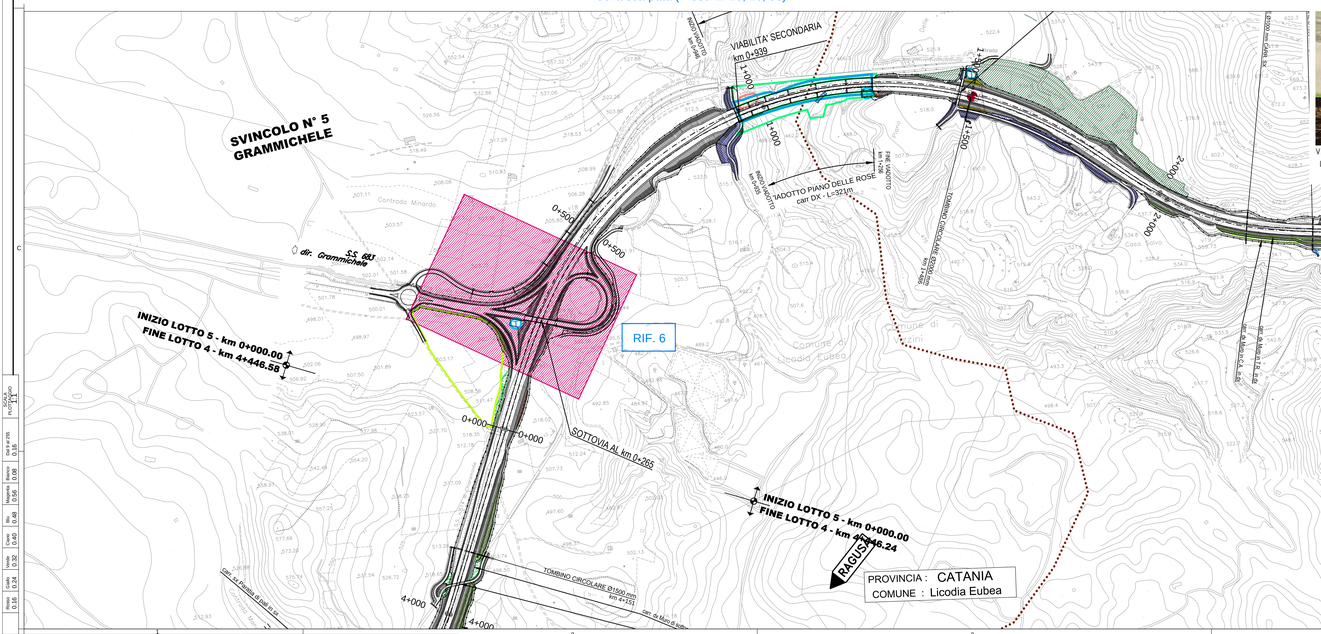

RIF. 6: Sezione dello Svincolo Grammichele con area di rinaturalizzazione a bosco (Prescriz. 24, 27)

Ministero delle Infrastrutture e dei Trasporti
Struttura di Vigilanza sulle Concessionarie Autostradali

AMMODERNAMENTO A N° 4 CORSIE DELLA S.S. 514 "DI CHIARAMONTE" E DELLA S.S. 194 RAGUSANA DALLO SVINCOLO CON LA S.S. 115 ALLO SVINCOLO CON LA S.S. 114.

(C.U.P. F12C03000000001)

PROGETTO DEFINITIVO

PARTE GENERALE
INQUADRAMENTO DELL'INTERVENTO
Planimetrie di sintesi delle ottemperanze alle prescrizioni per gli aspetti paesistici ambientali
Tavola 4 di 8

Il Progettista	*Supporto specialistico*
Responsabile di progetto ed incaricato delle integrazioni tra le varie prestazioni: SILEC S.p.A. *Ing. Santa Monaco - Ordine Ing. Torino 5760H*	Ottimizzazione della cantierizzazione delle opere: CFarm *Ing. Gianmaria De Stavola - Ordine Ing. Venezia 2074*

Consulenze specialistiche

Geologo:	*Geotecnica e opere d'arte minori:*
Dott. Geologo Fabio Melchiorri *Ordine Geologi del Lazio A.P. n 663*	*Ing. Antonio Alparone* LISEA
Opere d'arte principali:	***Opere di mitigazione dell'impatto ambientale:***
Viadotti *Ing. G. Mondello* ITALCONSULT	Gallerie *Ing. G. Guiducci* GP ingegneria
Ecosistemi e paesaggio	Rumore, vibrazioni ed atmosfera ALTRAN

RIFERIMENTO ELABORATO										DATA	
FASE	TRL/T	DISCIPLINA/OPERA	DOC	PROGR.	ST./REV.	FOGLIO				GENNAIO '17	
D01	T100	AM020	1-P5	004	0A	04 DI 08				SCALA 1:5000	
REV.	DATA	DESCRIZIONE				REDATTO/CONSULENTE	VERIFICATO	APPROVATO			
A	GENNAIO '17	Emissione				SILEC	D'Arrivo	Monaco			

IL RESPONSABILE DEL PROCEDIMENTO	IL CONCESSIONARIO SARC SRL	L'ENTITA' COSTRUTTRICE VISTO PER ACCETTAZIONE

REVISIONE	DATA	DISEGNATO	VERIFICATO	APPROVATO	SCALA
0	0,08	Bianco	Magarelli	Grande	1:1000
0,08	0,08	Bianco	Magarelli	Grande	1:2000
0,16	0,16	Grande	Grande	Bianco	1:5000
0,32	0,32	Grande	Grande	Bianco	1:10000
0,64	0,64	Bianco	Bianco	Grande	1:20000

DIR. K:\Commesse\01\10\Elaborat

N. FILE: D01-T100-AM020-1-P5-004-0A