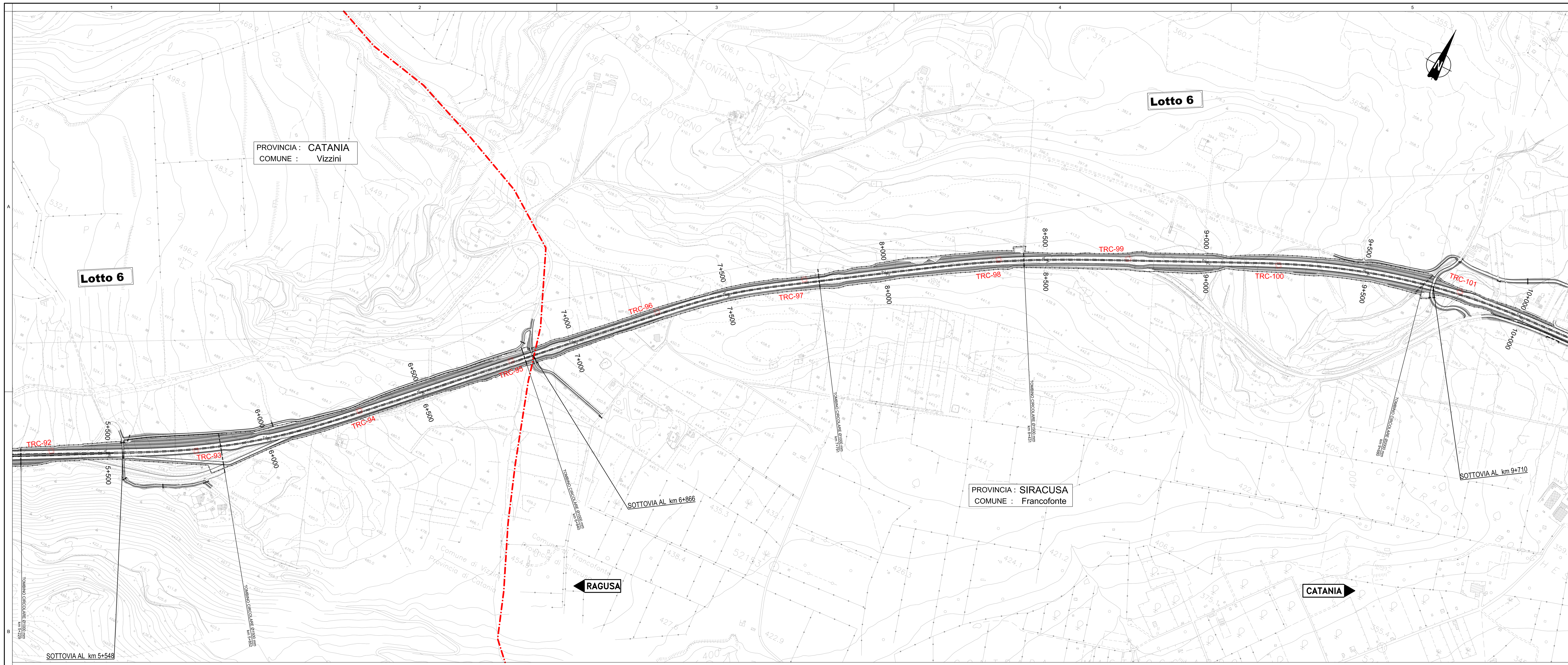

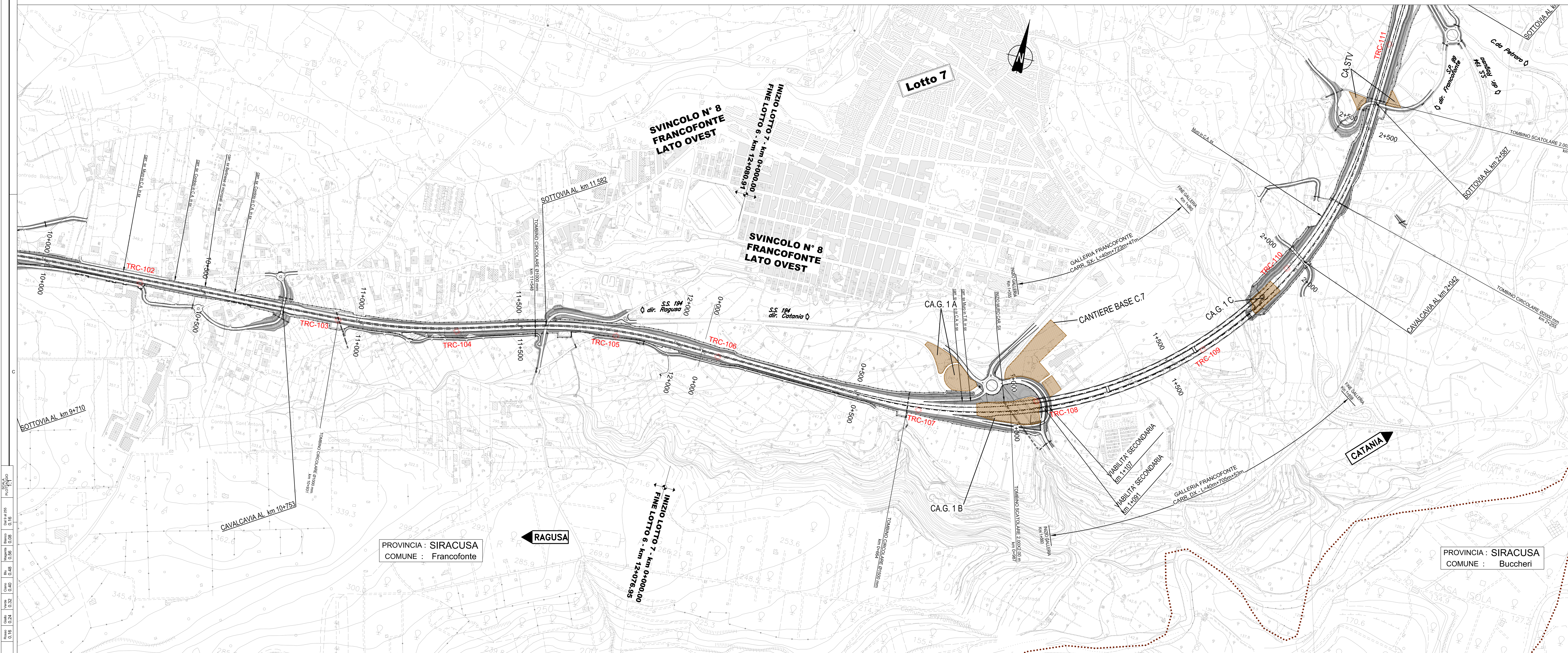

QUADRO D'UNIONE

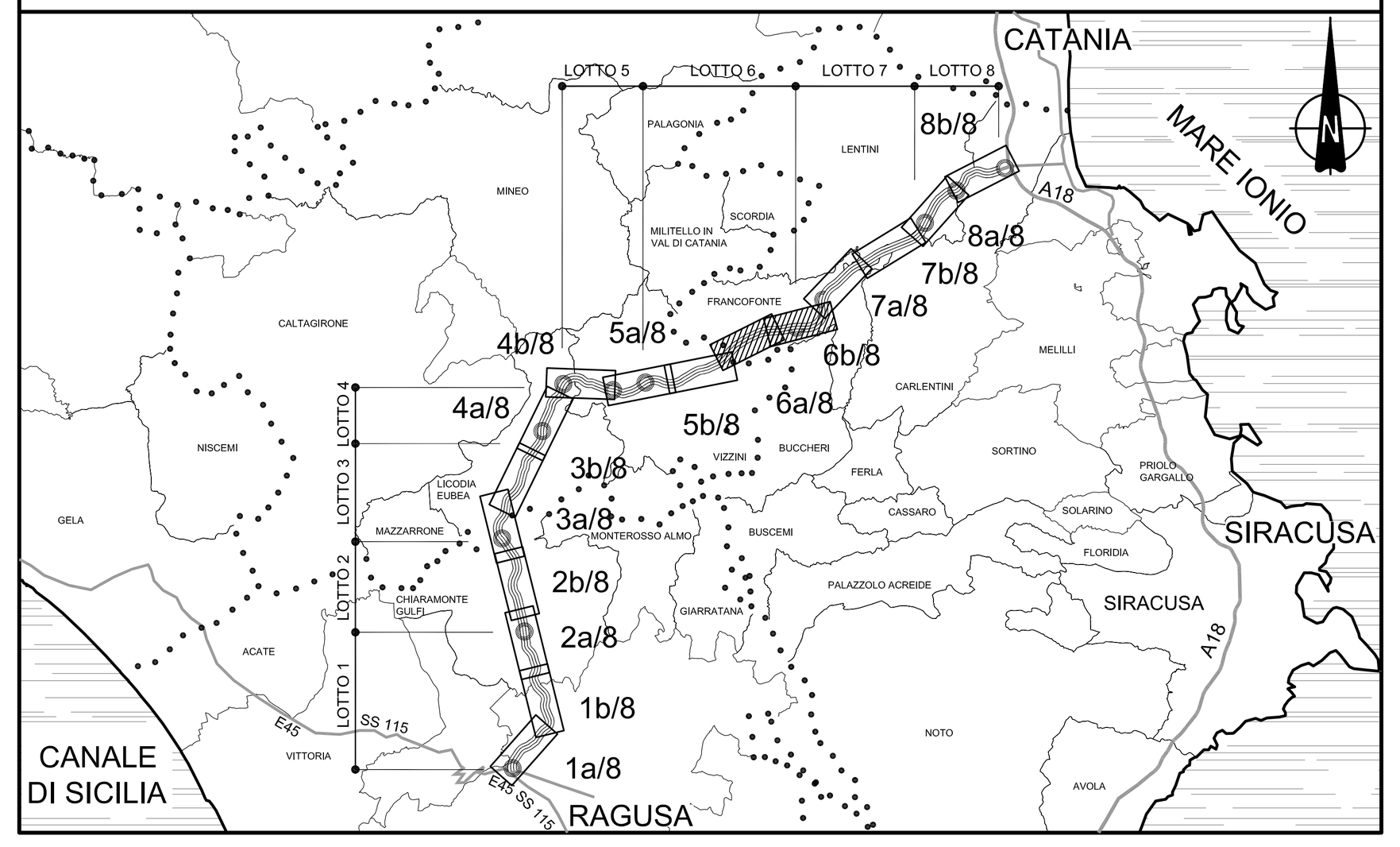

LEGENDA

Progetto dell'infrastruttura
- Progetto

Limiti amministrativi
- Confini Comunali
- Confini Provinciali

INDAGINI PER IL PIANO DI UTILIZZO TERRE E ROCCE DA SCAVO

Suolo e sottosuolo

TRC-0n	Analisi chimiche terre e rocce da scavo

ELEMENTI DI CANTIERIZZAZIONE

C.	Cantiere base, campo base
CA.V.	Cantiere industriale viadotto
CA.G.	Cantiere realizzazione galleria naturale
CA.S.	Cantiere realizzazione manufatto a spinta
	Aree dei cantieri base e operativi

Ministero delle Infrastrutture e dei Trasporti
Struttura di Vigilanza sulle Concessionarie Autostradali

AMMODERNAMENTO A N° 4 CORSIE DELLA S.S. 514 "DI CHIARAMONTE" E DELLA S.S. 194 RAGUSANA DALLO SVINCOLO CON LA S.S. 115 ALLO SVINCOLO CON LA S.S. 114.

(C.U.P. F12C03000000001)

PROGETTO DEFINITIVO

PARTE GENERALE
CANTIERIZZAZIONE
Planimetrie ubicazioni indagini per Piano di utilizzo
Tavola 6 di 8

Il Progettista	Supporto specialistico
Responsabile di progetto ed incaricato delle integrazioni tra le varie prestazioni: SILEC S.p.A.	Ottimizzazione della cantierizzazione delle opere: E-Farm engineering & consulting
Ing. Santa Monaco - Ordine Ing. Torino 5760H	Ing. Gianmaria De Stavola - Ordine Ing. Venezia 2074

Consulenze specialistiche

Geologo:	Geotecnica e opere d'arte minori:
Dott. Geologo Fabio Melchiorri, Ordine Geologi del Lazio A.P. n 663	Ing. Antonio Alparone – ALISEA
Opere d'arte principali:	**Opere di mitigazione dell'impatto ambientale:**
Viadotti: Ing. G. Mondello – ITALCONSULT; Gallerie: Ing. G. Guiducci – GP ingegneria	Ecosistemi e paesaggio – Anthemis; Rumore, vibrazioni ed atmosfera – ALTRAN

RIFERIMENTO ELABORATO

FASE	TR\LT	DISCIPLINA\OPERA	DOC	PROGR.	ST.\REV.	FOGLIO	DATA
D01	T100	CA0013	1	P5	006	0A	06 DI 08	GENNAIO '17

SCALA 1:5000

REV.	DATA	DESCRIZIONE	REDATTO/CONSULENTE	VERIFICATO	APPROVATO
A	GENNAIO '17	Emissione	E-Farm	De Stavola	Monaco

IL RESPONSABILE DEL PROCEDIMENTO	IL CONCESSIONARIO	L'ENTITA' COSTRUTTRICE
	SARC SRL	VISTO PER ACCETTAZIONE

DIR.: K:\Commesse\01\10Elaborat
N. FILE.: D01-T100-CA0013-1-P5-006-0A

SCALA PLOTTAGGIO 1:1