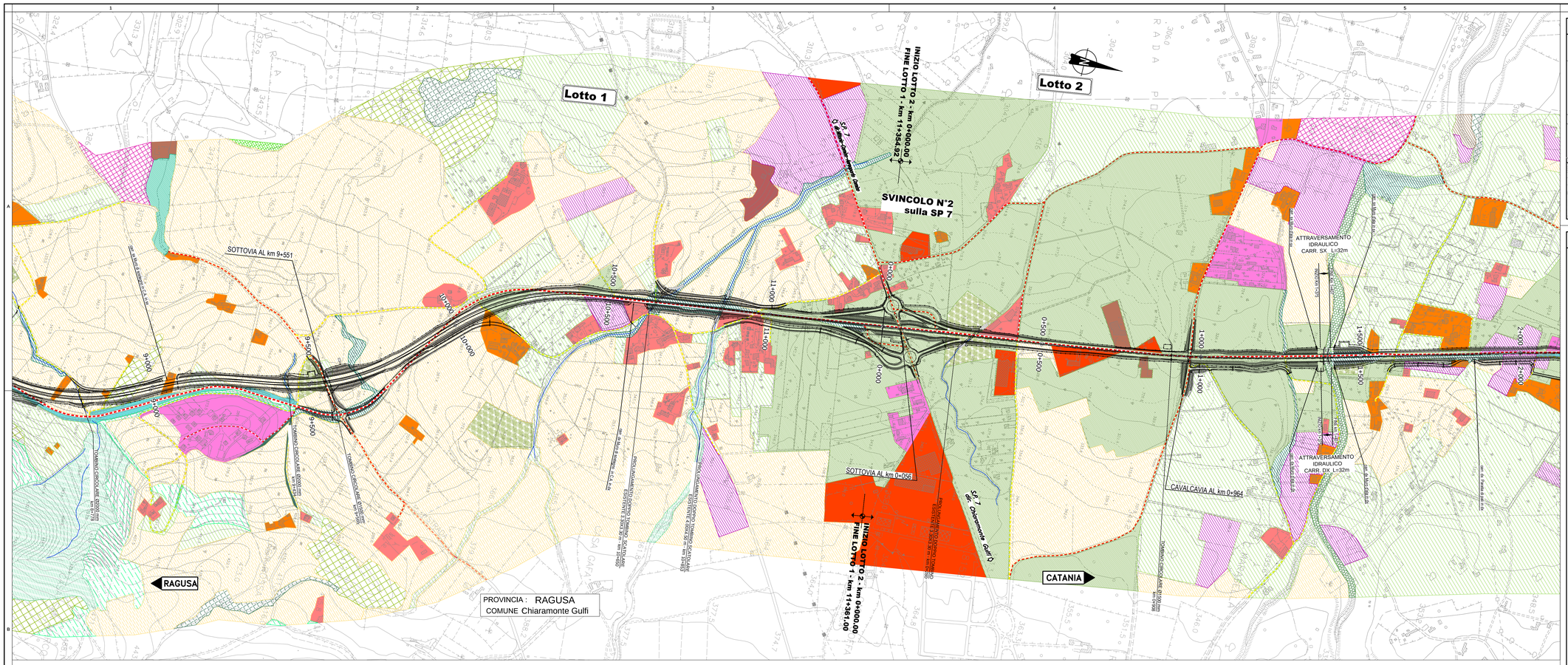

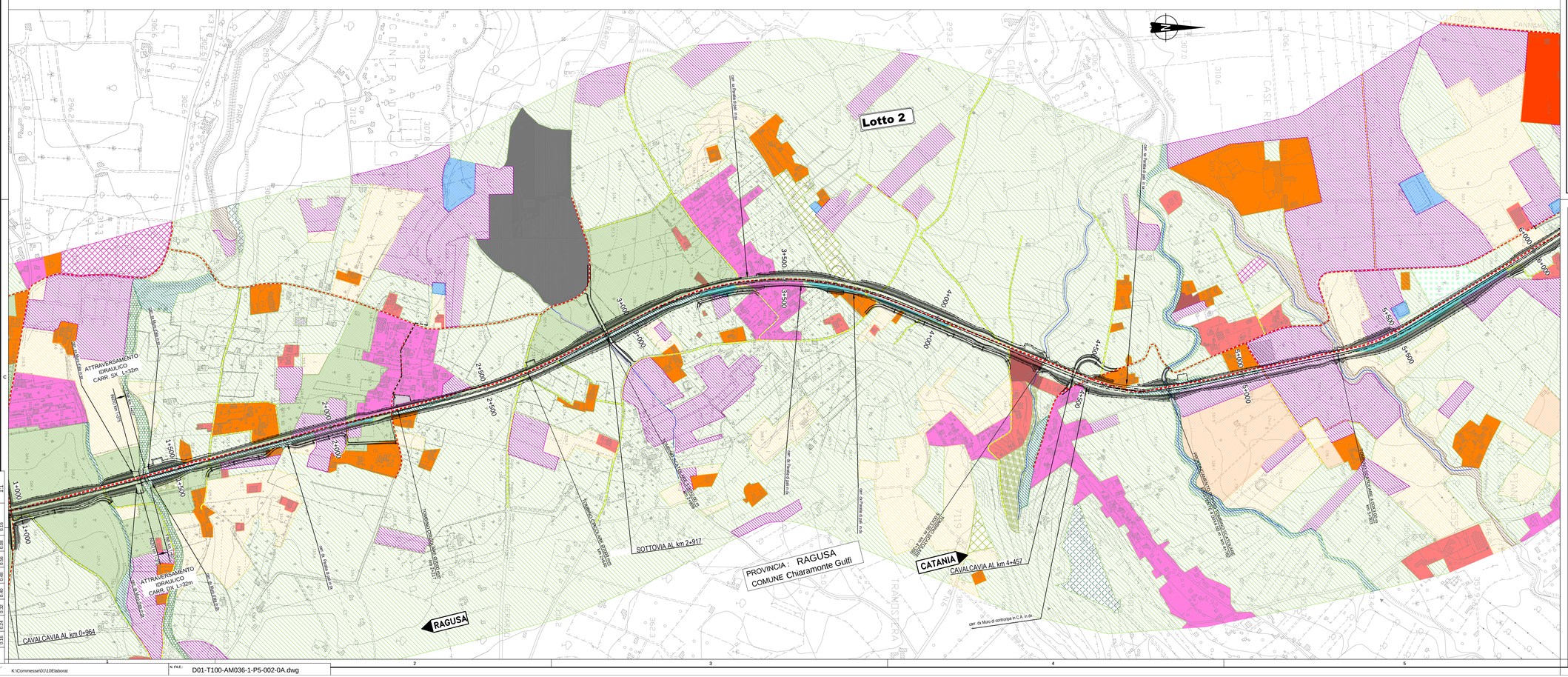

QUADRO D'UNIONE

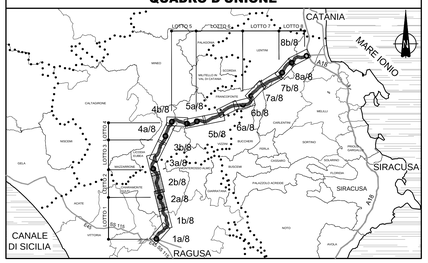

LEGENDA

Progetto dell'infrastruttura

- Progetto

Limiti amministrativi

- Confini Comunali
- Confini Provinciali

CLASSIFICAZIONE CORINE BIOTOPES
SISTEMA NATURALE, SEMINATURALE, FORESTALE

- 22.1 Acque ferme laghi e piccoli invasi,senza o poveri di vegetazione
- 24 Acque correnti
- 24.225 Greti dei torrenti mediterranei
- 24.21 Greti privi di vegetazione
- 31.811 Cespuglieti a *Prunus* e *Rubus*
- 31.8A2 Formazione della Sicilia e dell'Italia peninsulare
- 32.2 Formazioni arbustive termomediterranee
- 32.21 Cespuglieti,roveti e garighe termomediterranee
- 32.215 Macchia bassa a *Calicotome sp.*
- 32.22 Cespuglieti termomediterranei formazioni a *Euphorbia dentroides*
- 32.23 Formazioni ad *Ampelodesmus mauritanicus*
- 32.24 Formazioni a palma nana
- 32.4 Garighe a macchie mesomediterranee calcicole
- 34.6 Steppe di alte erbe mediterranee
- 34.81 Praterelli aridi del Mediterraneo
- 41.732 Querceti di roverella
- 44.1273 Boscaglie ripariali a *Salix pedicellata* della Sicilia
- 44.141 Formazioni mediterranee a galleria di salice bianco (mosaico)
- 44.8131 Cespuglieti a Tamerice del Mediterraneo occidentale
- 45.215 Sugherete dell'Italia meridionale
- 45.31 Leccete mesomediterranee e termomediterranee
- 53.62 Formazioni ad *Arundo donax mauritanicus*

SISTEMA AGRICOLO

- 82.12 Serre e orti
- 82.3A Colture di tipo estensivo e sistemi agricoli complessi
- 83.111 Oliveti tradizionali
- 83.112 Oliveti intensivi
- 83.14 Mandorleto
- 83.152 Frutteti meridionali
- 83.15F Ficodindieto
- 83.16 Agrumeti
- 83.211 Vigneti tradizionali
- 83.212 Vigneti intensivi
- 83.311 Piantagioni di conifere autoctone
- 83.322 Piantagioni di eucalipti
- 83.325 Rimboschimenti di latifoglie a *Quercus sp.*

SISTEMA ANTROPICO

- 84.12 Filari alberati di latifoglie e conifere
- 85.31 Giardini ornamentali
- 85.32 Giardini di sussistenza
- 86.11 Centri urbani
- 86.11A Frangia urbana
- 86.12 Aree suburbane
- 86.14 Ruderi urbani e cantieri
- 86.14A Cimiteri
- 86.2A Villaggi,masserie,complessi rurali
- 86.2B Edifici sparsi
- 86.31 Costruzioni industriali attive
- 86.31A Costruzioni industriali attive:fonti rinnovabili
- 86.32 Siti estrattivi attivi
- 86.43 Principali arterie stradali
- 86.431 Margini delle reti infrastrutturali e aree in disuso
- 86.431A Viabilità secondaria,viabilità campestre
- 86.434 Costruzioni industriali in disuso
- 86.5 Serre e costruzioni agricole
- 87.2 Comunità ruderali

Ministero delle Infrastrutture e dei Trasporti
Struttura di Vigilanza sulle Concessionarie Autostradali

AMMODERNAMENTO A N° 4 CORSIE DELLA S.S. 514
"DI CHIARAMONTE" E DELLA S.S. 194 RAGUSANA
DALLO SVINCOLO CON LA S.S. 115 ALLO
SVINCOLO CON LA S.S. 114.
(C.U.P. F12C03000000001)

PROGETTO DEFINITIVO

PARTE GENERALE
AMBIENTE
Studi ambientali e paesaggistici - Paesaggio
Carta dell'uso del suolo e della vegetazione naturale
Tavola 2 di 8

Il Progettista

Responsabile di progetto ed incaricato delle integrazioni tra le varie prestazioni:
Ing. Santa Monaco - Ordine Ing. Torino 5760H

SILEC S.p.A.

Supporto specialistico

Ottimizzazione della cantierizzazione delle opere
Ing. Gianmaria De Stavola - Ordine Ing. Venezia 2074

C.Tarm engineering & consulting

Consulenze specialistiche

Geologo:
Dott. Geologo Fabio Melchioni
Ordine Geologi del Lazio A.P. n 663

Geotecnica e opere d'arte minori:
Ing. Antonio Alparone

ILISEA

Opere d'arte principali:
Viadotti
Ing. G. Mondello
ITALCONSULT

Gallerie
Ing. G. Guiducci
GP ingegneria

Opere di mitigazione dell'impatto ambientale:
Ecosistemi e paesaggio
Rumore, vibrazioni ed atmosfera
ALTRAN

| RIFERIMENTO ELABORATO | | |