



AMMODERNAMENTO A N° 4 CORSIE DELLA S.S. 514
"DI CHIARAMONTE" E DELLA S.S. 194 RAGUSANA
DALLO SVINCOLO CON LA S.S. 115 ALLO
SVINCOLO CON LA S.S. 114.

(C.U.P. F12C03000000001)

PROGETTO DEFINITIVO

PARTE GENERALE
AMBIENTE

Studi ambientali e paesaggistici - Siti inquinati
Relazione sulle aree a rischio ambientale
Allegati

Il Progettista

Responsabile di progetto ed
incaricato delle integrazioni tra
le varie prestazioni:



Ing. Santa Monaco - Ordine Ing. Torino 5760H

Supporto specialistico

Ottimizzazione della cantierizzazione
delle opere



Ing. Gianmaria De Stavola - Ordine Ing. Venezia 2074

Consulenze specialistiche

Geologo:

Dott. Geologo Fabio Melchiorri
Ordine Geologi del Lazio A.P. n 663

Geotecnica e opere d'arte minori:

Ing. Antonio Alparone



Opere d'arte principali:

Viadotti
Ing. G. Mondello



Gallerie
Ing. G. Guiducci



Opere di mitigazione dell'impatto ambientale:

Ecosistemi e
paesaggio



Rumore,
vibrazioni
ed atmosfera



RIFERIMENTO ELABORATO

FASE	TR/LT	DISCIPLINA/OPERA	DOC	PROGR.	ST.REV.	FOGLIO
D01	T100	AM061	1	RG	002	0A

DATA

GENNAIO '17

SCALA

-

REV.	DATA	DESCRIZIONE	REDATTO/CONSULENTE	VERIFICATO	APPROVATO
A	GENNAIO '17	Emissione	Anthemis	D'Armini	Monaco

IL RESPONSABILE
DEL
PROCEDIMENTO

IL CONCESSIONARIO

SARC SRL



L'ENTITA' COSTRUTTRICE

VISTO PER ACCETTAZIONE

SCHEDA DI VERIFICA SITI POTENZIALMENTE INQUINATI		
Attività industriali e commerciali		
INDIVIDUAZIONE DEL SITO		
Data sopralluogo (gg/mm/aaaa)	20/01/2013	
Codice di identificazione del sito	1	
Comune di appartenenza	Ragusa	
Interferenza diretta con progetto	SI ()	NO (X)
LOCALIZZAZIONE GEOGRAFICA		
Coordinata EST	2489156.5269	
Coordinata NORD	4088143.6939	
TIPOLOGIA DI ATTIVITA' SVOLTA		
Tipologia presunta di attività (da foto aerea)	Produzione di serramenti	
Tipologia di attività (da sopralluogo)	Produzione di serramenti	
Stato delle attività svolte	Attiva (X)	Dismessa ()
Presenza di depositi di materie prime o intermedi di lavorazione	SI ()	NO (X)
Presenza di depositi temporanei/non temporanei di rifiuti	SI ()	NO (X)
Quantità	-	
Presenza di serbatoi	SI ()	NO (X)
Materiale contenuto nei serbato(se presenti)	-	
Quantità	-	
Presenza di eternit	SI (X)	NO ()
Altro	-	



SCHEDA DI VERIFICA SITI POTENZIALMENTE INQUINATI		
Attività industriali e commerciali		
INDIVIDUAZIONE DEL SITO		
<i>Data sopralluogo (gg/mm/aaaa)</i>	20/01/2013	
<i>Codice di identificazione del sito</i>	2	
<i>Comune di appartenenza</i>	Ragusa	
<i>Interferenza diretta con progetto</i>	SI ()	NO (X)
LOCALIZZAZIONE GEOGRAFICA		
<i>Coordinata EST</i>	2489087.0027	
<i>Coordinata NORD</i>	4088196.6822	
TIPOLOGIA DI ATTIVITA' SVOLTA		
<i>Tipologia presunta di attività (da foto aerea)</i>	Capannone in disuso	
<i>Tipologia di attività (da sopralluogo)</i>	Capannone in disuso	
<i>Stato delle attività svolte</i>	Attiva ()	Dismissa (X)
<i>Presenza di depositi di materie prime o intermedi di lavorazione</i>	SI ()	NO (X)
<i>Presenza di depositi temporanei/non temporanei di rifiuti</i>	SI ()	NO (X)
<i>Quantità</i>	-	
<i>Presenza di serbatoi</i>	SI ()	NO (X)
<i>Materiale contenuto nei serbatoi (se presenti)</i>	-	
<i>Quantità</i>	-	
<i>Presenza di eternit</i>	SI (X)	NO ()
<i>Altro</i>	-	



SCHEDA DI VERIFICA SITI POTENZIALMENTE INQUINATI		
Depositi		
INDIVIDUAZIONE DEL SITO		
<i>Data sopralluogo (gg/mm/aaaa)</i>	20/01/2013	
<i>Codice di identificazione del sito</i>	3	
<i>Comune di appartenenza</i>	Ragusa	
<i>Interferenza diretta con progetto</i>	SI ()	NO (X)
LOCALIZZAZIONE GEOGRAFICA		
<i>Coordinata EST</i>	2488804.5630	
<i>Coordinata NORD</i>	4088548.1031	
TIPOLOGIA DI MATERIALE DEPOSITATO		
<i>Tipologia di materiale da foto aerea</i>	Accumulo di rifiuti	
<i>Eternit</i>	SI ()	NO (X)
<i>Oli e/o benzine</i>	SI ()	NO (X)
<i>Sostanze pericolose (infiammabili..)</i>	SI ()	NO (X)
<i>Altro</i>	-	
<i>Quantità</i>	-	



SCHEDA DI VERIFICA SITI POTENZIALMENTE INQUINATI		
Distributori di carburante		
INDIVIDUAZIONE DEL SITO		
<i>Data sopralluogo (gg/mm/aaaa)</i>	20/01/2013	
<i>Codice di identificazione del sito</i>	4	
<i>Comune di appartenenza</i>	Ragusa	
<i>Interferenza diretta con progetto</i>	SI (X)	NO ()
LOCALIZZAZIONE GEOGRAFICA		
<i>Coordinata EST</i>	2488990.3601	
<i>Coordinata NORD</i>	4088916.7953	
CARATTERISTICHE DEL SITO		
<i>Presenza di eventuali depositi di rifiuti</i>	SI ()	NO (X)
<i>Attivo</i>	SI ()	NO (X)
<i>Presenza di fusti di sostanze pericolose</i>	SI ()	NO (X)
<i>Marca</i>	Jonia petroli	
<i>Altro</i>	-	
<i>Presenza di eternit</i>	SI ()	NO (X)
<i>Quantità</i>	-	
NOTE:		
<i>in costruzione, fine lavori al 2/8/2013</i>		



SCHEDA DI VERIFICA SITI POTENZIALMENTE INQUINATI	
Coperture in eternit	
INDIVIDUAZIONE DEL SITO	
<i>Data sopralluogo (gg/mm/aaaa)</i>	20/01/2013
<i>Codice di identificazione del sito</i>	5
<i>Comune di appartenenza</i>	Ragusa
<i>Interferenza diretta con progetto</i>	SI (X) NO ()
LOCALIZZAZIONE GEOGRAFICA	
<i>Coordinata EST</i>	2489215.6247
<i>Coordinata NORD</i>	4089281.7693
DESTINAZIONE D'USO DELLA STRUTTURA	
<i>Destinazione d'uso da foto aerea</i>	Ex area residenziale
<i>Destinazione d'uso da sopralluogo</i>	
Commerciale ()	Industriale ()
Agricola ()	Residenziale (X)
Altro	-
<i>Presenza di eternit nelle aree limitrofe</i>	SI (x) NO ()
<i>Quantità</i>	30 mq



SCHEDA DI VERIFICA SITI POTENZIALMENTE INQUINATI		
Azienda agricola		
INDIVIDUAZIONE DEL SITO		
<i>Data sopralluogo (gg/mm/aaaa)</i>	20/01/2013	
<i>Codice di identificazione del sito</i>	6	
<i>Comune di appartenenza</i>	Ragusa	
<i>Interferenza diretta con progetto</i>	SI ()	NO (X)
LOCALIZZAZIONE GEOGRAFICA		
<i>Coordinata EST</i>	2489554.4381	
<i>Coordinata NORD</i>	4089927.5689	
TIPOLOGIA DI ATTIVITA' SVOLTA		
<i>Tipologia presunta di attività (da foto aerea)</i>	Azienda cerealicola zootecnica	
<i>Tipologia di attività (da sopralluogo)</i>	Azienda cerealicola zootecnica	
<i>Stato delle attività svolte</i>	Attiva (X)	Dismessa ()
<i>Presenza di depositi temporanei/non temporanei di rifiuti</i>	SI ()	NO (X)
<i>Tipologia di rifiuto eventualmente presente</i>	-	
<i>Presenza di eternit (tetti o depositi)</i>	SI (X)	NO ()
<i>Presenza di depositi di liquami</i>	SI (X)	NO ()
<i>Presenza di attività casearie</i>	SI ()	NO (X)
<i>Altro</i>	-	
<i>Quantità</i>	ETERNIT: circa 30 mq	



SCHEDA DI VERIFICA SITI POTENZIALMENTE INQUINATI		
Azienda agricola		
INDIVIDUAZIONE DEL SITO		
Data sopralluogo (gg/mm/aaaa)	20/01/2013	
Codice di identificazione del sito	7	
Comune di appartenenza	Ragusa	
Interferenza diretta con progetto	SI ()	NO (X)
LOCALIZZAZIONE GEOGRAFICA		
Coordinata EST	2489717.1861	
Coordinata NORD	4089989.5225	
TIPOLOGIA DI ATTIVITA' SVOLTA		
Tipologia presunta di attività (da foto aerea)	Azienda cerealicola zootecnica con possibile presenza di eternit	
Tipologia di attività (da sopralluogo)	Azienda cerealicola zootecnica con possibile presenza di eternit	
Stato delle attività svolte	Attiva (X)	Dismessa ()
Presenza di depositi temporanei/non temporanei di rifiuti	SI ()	NO (X)
Tipologia di rifiuto eventualmente presente	-	
Presenza di eternit (tetti o depositi)	SI ()	NO (X)
Presenza di depositi di liquami	SI ()	NO (X)
Presenza di attività casearie	SI ()	NO (X)
Altro	-	
Quantità	-	



SCHEDA DI VERIFICA SITI POTENZIALMENTE INQUINATI		
Azienda agricola		
INDIVIDUAZIONE DEL SITO		
Data sopralluogo (gg/mm/aaaa)	20/01/2013	
Codice di identificazione del sito	8	
Comune di appartenenza	Ragusa	
Interferenza diretta con progetto	SI ()	NO (X)
LOCALIZZAZIONE GEOGRAFICA		
Coordinata EST	2490217.4047	
Coordinata NORD	4090305.7246	
TIPOLOGIA DI ATTIVITA' SVOLTA		
Tipologia presunta di attività (da foto aerea)	Azienda cerealicola zootecnica con possibile presenza di eternit	
Tipologia di attività (da sopralluogo)	Attività commerciale	
Stato delle attività svolte	Attiva (X)	Dismessa ()
Presenza di depositi temporanei/non temporanei di rifiuti	SI ()	NO (X)
Tipologia di rifiuto eventualmente presente	-	
Presenza di eternit (tetti o depositi)	-	
Presenza di depositi di liquami	SI ()	NO (X)
Presenza di attività casearie	SI ()	NO (X)
Altro	-	
Quantità	-	




SCHEDA DI VERIFICA SITI POTENZIALMENTE INQUINATI		
Altra tipologia di sito		
INDIVIDUAZIONE DEL SITO		
<i>Data sopralluogo (gg/mm/aaaa)</i>	20/01/2013	
<i>Codice di identificazione del sito</i>	9	
<i>Comune di appartenenza</i>	Ragusa	
<i>Interferenza diretta con progetto</i>	SI (X)	NO ()
LOCALIZZAZIONE GEOGRAFICA		
<i>Coordinata EST</i>	2490792.7671	
<i>Coordinata NORD</i>	4090679.0085	
DESTINAZIONE D'USO DELL'AREA		
<i>Destinazione d'uso da foto aerea</i>	Casa in costruzione	
<i>Destinazione d'uso da sopralluogo</i>		
Commerciale ()	Industriale ()	
Agricola ()	Residenziale (X)	
Altro	-	
<i>Presenza di eternit</i>	SI (X)	NO ()
<i>Presenza di depositi</i>	SI ()	NO ()
<i>Quantità</i>	ETERNIT: 20 mq	



SCHEDA DI VERIFICA SITI POTENZIALMENTE INQUINATI		
Azienda agricola		
INDIVIDUAZIONE DEL SITO		
<i>Data sopralluogo (gg/mm/aaaa)</i>	20/01/2013	
<i>Codice di identificazione del sito</i>	10	
<i>Comune di appartenenza</i>	Ragusa	
<i>Interferenza diretta con progetto</i>	SI ()	NO (X)
LOCALIZZAZIONE GEOGRAFICA		
<i>Coordinata EST</i>	2490731.6329	
<i>Coordinata NORD</i>	4090723.6739	
TIPOLOGIA DI ATTIVITA' SVOLTA		
<i>Tipologia presunta di attività (da foto aerea)</i>	Azienda Agricola con presunta presenza di eternit	
<i>Tipologia di attività (da sopralluogo)</i>	Azienda Agricola	
<i>Stato delle attività svolte</i>	Attiva (X)	Dismessa ()
<i>Presenza di depositi temporanei/non temporanei di rifiuti</i>	SI ()	NO (X)
<i>Tipologia di rifiuto eventualmente presente</i>	-	
<i>Presenza di eternit (tetti o depositi)</i>	-	
<i>Presenza di depositi di liquami</i>	SI ()	NO ()
<i>Presenza di attività casearie</i>	SI ()	NO ()
<i>Altro</i>	-	
<i>Quantità</i>	-	



SCHEDA DI VERIFICA SITI POTENZIALMENTE INQUINATI	
Coperture in eternit	
INDIVIDUAZIONE DEL SITO	
<i>Data sopralluogo (gg/mm/aaaa)</i>	20/01/2013
<i>Codice di identificazione del sito</i>	12
<i>Comune di appartenenza</i>	Ragusa
<i>Interferenza diretta con progetto</i>	SI () NO (X)
LOCALIZZAZIONE GEOGRAFICA	
<i>Coordinata EST</i>	2490922.6662
<i>Coordinata NORD</i>	4091004.8195
DESTINAZIONE D'USO DELLA STRUTTURA	
<i>Destinazione d'uso da foto aerea</i>	Edificio privato abbandonato
<i>Destinazione d'uso da sopralluogo</i>	
Commerciale ()	Industriale ()
Agricola ()	Residenziale (X)
Altro	-
<i>Presenza di eternit nelle aree limitrofe</i>	SI () NO (X)
<i>Quantità</i>	-



SCHEDA DI VERIFICA SITI POTENZIALMENTE INQUINATI		
Azienda agricola		
INDIVIDUAZIONE DEL SITO		
<i>Data sopralluogo (gg/mm/aaaa)</i>	20/01/2013	
<i>Codice di identificazione del sito</i>	14	
<i>Comune di appartenenza</i>	Ragusa	
<i>Interferenza diretta con progetto</i>	SI ()	NO (X)
LOCALIZZAZIONE GEOGRAFICA		
<i>Coordinata EST</i>	2491189.7840	
<i>Coordinata NORD</i>	4090896.6615	
TIPOLOGIA DI ATTIVITA' SVOLTA		
<i>Tipologia presunta di attività (da foto aerea)</i>	Azienda Agricola con presunta presenza di eternit	
<i>Tipologia di attività (da sopralluogo)</i>	Abitazione	
<i>Stato delle attività svolte</i>	Attiva (X)	Dismessa ()
<i>Presenza di depositi temporanei/non temporanei di rifiuti</i>	SI ()	NO ()
<i>Tipologia di rifiuto eventualmente presente</i>	-	
<i>Presenza di eternit (tetti o depositi)</i>	-	
<i>Presenza di depositi di liquami</i>	SI ()	NO (X)
<i>Presenza di attività casearie</i>	SI ()	NO (X)
<i>Altro</i>	-	
<i>Quantità</i>	-	

SCHEDA DI VERIFICA SITI POTENZIALMENTE INQUINATI		
Altra tipologia di sito		
INDIVIDUAZIONE DEL SITO		
<i>Data sopralluogo (gg/mm/aaaa)</i>	20/01/2013	
<i>Codice di identificazione del sito</i>	15	
<i>Comune di appartenenza</i>	Ragusa	
<i>Interferenza diretta con progetto</i>	SI (X)	NO ()
LOCALIZZAZIONE GEOGRAFICA		
<i>Coordinata EST</i>	2491119.0027	
<i>Coordinata NORD</i>	4091022.2462	
DESTINAZIONE D'USO DELL'AREA		
<i>Destinazione d'uso da foto aerea</i>	Rudere con possibile presenza di depositi	
<i>Destinazione d'uso da sopralluogo</i>		
Commerciale ()	Industriale ()	
Agricola ()	Residenziale (X)	
Altro	-	
<i>Presenza di eternit</i>	SI ()	NO (X)
<i>Presenza di depositi</i>	SI ()	NO (X)
<i>Quantità</i>	-	




SCHEDA DI VERIFICA SITI POTENZIALMENTE INQUINATI	
Coperture in eternit	
INDIVIDUAZIONE DEL SITO	
<i>Data sopralluogo (gg/mm/aaaa)</i>	20/01/2013
<i>Codice di identificazione del sito</i>	16-17-18-19-20
<i>Comune di appartenenza</i>	Ragusa
<i>Interferenza diretta con progetto</i>	SI () NO (X)
LOCALIZZAZIONE GEOGRAFICA	
<i>Coordinata EST</i>	2491193.2108 2491208.7305
<i>Coordinata NORD</i>	4091135.3505 4091157.4770
DESTINAZIONE D'USO DELLA STRUTTURA	
<i>Destinazione d'uso da foto aerea</i>	Edificio privato
<i>Destinazione d'uso da sopralluogo</i>	Edificio privato
Commerciale ()	Industriale ()
Agricola ()	Residenziale (X)
Altro	-
<i>Presenza di eternit nelle aree limitrofe</i>	SI () NO (X)
<i>Quantità</i>	-



SCHEDA DI VERIFICA SITI POTENZIALMENTE INQUINATI		
Azienda agricola		
INDIVIDUAZIONE DEL SITO		
<i>Data sopralluogo (gg/mm/aaaa)</i>	20/01/2013	
<i>Codice di identificazione del sito</i>	21-22	
<i>Comune di appartenenza</i>	Ragusa	
<i>Interferenza diretta con progetto</i>	SI ()	NO (X)
LOCALIZZAZIONE GEOGRAFICA		
<i>Coordinata EST</i>	2491223.4907	
<i>Coordinata NORD</i>	4091823.2771	
TIPOLOGIA DI ATTIVITA' SVOLTA		
<i>Tipologia presunta di attività (da foto aerea)</i>	Azienda Agricola con presunta presenza di eternit	
<i>Tipologia di attività (da sopralluogo)</i>	Azienda Agricola con presunta presenza di eternit	
<i>Stato delle attività svolte</i>	Attiva (X)	Dismessa ()
<i>Presenza di depositi temporanei/non temporanei di rifiuti</i>	SI ()	NO (X)
<i>Tipologia di rifiuto eventualmente presente</i>	-	
<i>Presenza di eternit (tetti o depositi)</i>	si	
<i>Presenza di depositi di liquami</i>	SI (X)	NO ()
<i>Presenza di attività casearie</i>	SI ()	NO (X)
<i>Altro</i>	-	
<i>Quantità</i>	-	



SCHEDA DI VERIFICA SITI POTENZIALMENTE INQUINATI		
Altra tipologia di sito		
INDIVIDUAZIONE DEL SITO		
<i>Data sopralluogo (gg/mm/aaaa)</i>	20/01/2013	
<i>Codice di identificazione del sito</i>	24	
<i>Comune di appartenenza</i>	Ragusa	
<i>Interferenza diretta con progetto</i>	SI ()	NO (X)
LOCALIZZAZIONE GEOGRAFICA		
<i>Coordinata EST</i>	2490998.7585	
<i>Coordinata NORD</i>	4092788.8207	
DESTINAZIONE D'USO DELL'AREA		
<i>Destinazione d'uso da foto aerea</i>	n.d.	
<i>Destinazione d'uso da sopralluogo</i>		
Commerciale ()	Industriale ()	
Agricola ()	Residenziale ()	
Altro	Servizi	
<i>Presenza di eternit</i>	SI ()	NO (X)
<i>Presenza di depositi</i>	SI ()	NO (X)
<i>Quantità</i>	-	



SCHEDA DI VERIFICA SITI POTENZIALMENTE INQUINATI		
Azienda agricola		
INDIVIDUAZIONE DEL SITO		
<i>Data sopralluogo (gg/mm/aaaa)</i>	20/01/2013	
<i>Codice di identificazione del sito</i>	25	
<i>Comune di appartenenza</i>	Ragusa	
<i>Interferenza diretta con progetto</i>	SI ()	NO (X)
LOCALIZZAZIONE GEOGRAFICA		
<i>Coordinata EST</i>	2491230.5706	
<i>Coordinata NORD</i>	4093000.6939	
TIPOLOGIA DI ATTIVITA' SVOLTA		
<i>Tipologia presunta di attività (da foto aerea)</i>	Azienda Agricola con presunta presenza di eternit	
<i>Tipologia di attività (da sopralluogo)</i>	Azienda Agricola con presunta presenza di eternit	
<i>Stato delle attività svolte</i>	Attiva (X)	Dismessa ()
<i>Presenza di depositi temporanei/non temporanei di rifiuti</i>	SI ()	NO (X)
<i>Tipologia di rifiuto eventualmente presente</i>	-	
<i>Presenza di eternit (tetti o depositi)</i>	-	
<i>Presenza di depositi di liquami</i>	SI ()	NO (X)
<i>Presenza di attività casearie</i>	SI ()	NO (X)
<i>Altro</i>	-	
<i>Quantità</i>	-	

SCHEDA DI VERIFICA SITI POTENZIALMENTE INQUINATI		
Altra tipologia di sito		
INDIVIDUAZIONE DEL SITO		
<i>Data sopralluogo (gg/mm/aaaa)</i>	20/01/2013	
<i>Codice di identificazione del sito</i>	26	
<i>Comune di appartenenza</i>	Ragusa	
<i>Interferenza diretta con progetto</i>	SI ()	NO (X)
LOCALIZZAZIONE GEOGRAFICA		
<i>Coordinata EST</i>	2491114.8869	
<i>Coordinata NORD</i>	4093102.9318	
DESTINAZIONE D'USO DELL'AREA		
<i>Destinazione d'uso da foto aerea</i>	n.d.	
<i>Destinazione d'uso da sopralluogo</i>		
Commerciale ()	Industriale ()	
Agricola (X)	Residenziale ()	
Altro	-	
<i>Presenza di eternit</i>	SI ()	NO (X)
<i>Presenza di depositi</i>	SI ()	NO (X)
<i>Quantità</i>	-	



SCHEDA DI VERIFICA SITI POTENZIALMENTE INQUINATI		
Coperture in eternit		
INDIVIDUAZIONE DEL SITO		
<i>Data sopralluogo (gg/mm/aaaa)</i>	20/01/2013	
<i>Codice di identificazione del sito</i>	27	
<i>Comune di appartenenza</i>	Ragusa	
<i>Interferenza diretta con progetto</i>	SI ()	NO (X)
LOCALIZZAZIONE GEOGRAFICA		
<i>Coordinata EST</i>	2491102.8205	
<i>Coordinata NORD</i>	4093167.7814	
DESTINAZIONE D'USO DELLA STRUTTURA		
<i>Destinazione d'uso da foto aerea</i>	Edifici privati	
<i>Destinazione d'uso da sopralluogo</i>		
Commerciale ()	Industriale ()	
Agricola (X)	Residenziale ()	
Altro	-	
<i>Presenza di eternit nelle aree limitrofe</i>	SI ()	NO (X)
<i>Quantità</i>	-	



SCHEDA DI VERIFICA SITI POTENZIALMENTE INQUINATI		
Azienda agricola		
INDIVIDUAZIONE DEL SITO		
<i>Data sopralluogo (gg/mm/aaaa)</i>	20/01/2013	
<i>Codice di identificazione del sito</i>	28	
<i>Comune di appartenenza</i>	Ragusa	
<i>Interferenza diretta con progetto</i>	SI ()	NO (X)
LOCALIZZAZIONE GEOGRAFICA		
<i>Coordinata EST</i>	2491323.8713	
<i>Coordinata NORD</i>	4093447.2480	
TIPOLOGIA DI ATTIVITA' SVOLTA		
<i>Tipologia presunta di attività (da foto aerea)</i>	Azienda Agricola	
<i>Tipologia di attività (da sopralluogo)</i>	Azienda Agricola	
<i>Stato delle attività svolte</i>	Attiva (X)	Dismissa ()
<i>Presenza di depositi temporanei/non temporanei di rifiuti</i>	SI (X)	NO ()
<i>Tipologia di rifiuto eventualmente presente</i>	-	
<i>Presenza di eternit (tetti o depositi)</i>	Non visibile	
<i>Presenza di depositi di liquami</i>	SI ()	NO (X)
<i>Presenza di attività casearie</i>	SI ()	NO (X)
<i>Quantità</i>	-	



SCHEDA DI VERIFICA SITI POTENZIALMENTE INQUINATI		
Altra tipologia di sito		
INDIVIDUAZIONE DEL SITO		
<i>Data sopralluogo (gg/mm/aaaa)</i>	20/01/2013	
<i>Codice di identificazione del sito</i>	29	
<i>Comune di appartenenza</i>	Ragusa	
<i>Interferenza diretta con progetto</i>	SI (X)	NO ()
LOCALIZZAZIONE GEOGRAFICA		
<i>Coordinata EST</i>	2490881.5012	
<i>Coordinata NORD</i>	4093767.1741	
DESTINAZIONE D'USO DELL'AREA		
<i>Destinazione d'uso da foto aerea</i>	Ruderi con possibile presenza di depositi e/o eternit	
<i>Destinazione d'uso da sopralluogo</i>		
Commerciale ()	Industriale ()	
Agricola (X)	Residenziale ()	
Altro	-	
<i>Presenza di eternit</i>	SI ()	NO (X)
<i>Presenza di depositi</i>	SI ()	NO (X)
<i>Quantità</i>	-	



SCHEDA DI VERIFICA SITI POTENZIALMENTE INQUINATI	
Altra tipologia di sito	
INDIVIDUAZIONE DEL SITO	
<i>Data sopralluogo (gg/mm/aaaa)</i>	20/01/2013
<i>Codice di identificazione del sito</i>	30
<i>Comune di appartenenza</i>	Chiaramonte Gulfi
<i>Interferenza diretta con progetto</i>	SI () NO (X)
LOCALIZZAZIONE GEOGRAFICA	
<i>Coordinata EST</i>	2490450.5767
<i>Coordinata NORD</i>	4094638.5876
DESTINAZIONE D'USO DELL'AREA	
<i>Destinazione d'uso da foto aerea</i>	Struttura con specchio d'acqua vicino
<i>Destinazione d'uso da sopralluogo</i>	
Commerciale ()	Industriale ()
Agricola (X)	Residenziale ()
Altro	-
<i>Presenza di eternit</i>	SI () NO (X)
<i>Presenza di depositi</i>	SI () NO (X)
<i>Quantità</i>	-



SCHEDA DI VERIFICA SITI POTENZIALMENTE INQUINATI		
Azienda agricola		
INDIVIDUAZIONE DEL SITO		
<i>Data sopralluogo (gg/mm/aaaa)</i>	20/01/2013	
<i>Codice di identificazione del sito</i>	31	
<i>Comune di appartenenza</i>	Chiaromonte Gulfi	
<i>Interferenza diretta con progetto</i>	SI ()	NO (X)
LOCALIZZAZIONE GEOGRAFICA		
<i>Coordinata EST</i>	2490025.4302	
<i>Coordinata NORD</i>	4094595.3282	
TIPOLOGIA DI ATTIVITA' SVOLTA		
<i>Tipologia presunta di attività (da foto aerea)</i>	Azienda Cerealicola zootecnica	
<i>Tipologia di attività (da sopralluogo)</i>	Azienda Cerealicola zootecnica	
<i>Stato delle attività svolte</i>	Attiva (X)	Dismessa ()
<i>Presenza di depositi temporanei/non temporanei di rifiuti</i>	SI ()	NO (X)
<i>Tipologia di rifiuto eventualmente presente</i>	-	
<i>Presenza di eternit (tetti o depositi)</i>	Si	
<i>Presenza di depositi di liquami</i>	SI (X)	NO ()
<i>Presenza di attività casearie</i>	SI ()	NO (X)
<i>Altro</i>	ETERNIT: 70mq	
<i>Quantità</i>	-	



SCHEDA DI VERIFICA SITI POTENZIALMENTE INQUINATI	
Altra tipologia di sito	
INDIVIDUAZIONE DEL SITO	
<i>Data sopralluogo (gg/mm/aaaa)</i>	20/01/2013
<i>Codice di identificazione del sito</i>	32-33-34
<i>Comune di appartenenza</i>	Chiaramonte Gulfi
<i>Interferenza diretta con progetto</i>	SI (X) NO ()
LOCALIZZAZIONE GEOGRAFICA	
<i>Coordinata EST</i>	2490450.5767
<i>Coordinata NORD</i>	4094638.5876
DESTINAZIONE D'USO DELL'AREA	
<i>Destinazione d'uso da foto aerea</i>	Struttura con specchio d'acqua vicino
<i>Destinazione d'uso da sopralluogo</i>	
Commerciale ()	Industriale ()
Agricola ()	Residenziale ()
Altro	Agriturismo in costruzione
<i>Presenza di eternit</i>	SI (X) NO (X)
<i>Presenza di depositi</i>	SI () NO (X)
<i>Quantità</i>	ETERNIT 50mq/



SCHEDA DI VERIFICA SITI POTENZIALMENTE INQUINATI		
Attività industriali e commerciali		
INDIVIDUAZIONE DEL SITO		
<i>Data sopralluogo (gg/mm/aaaa)</i>	20/01/2013	
<i>Codice di identificazione del sito</i>	35	
<i>Comune di appartenenza</i>	Chiaramonte Gulfi	
<i>Interferenza diretta con progetto</i>	SI ()	NO (X)
LOCALIZZAZIONE GEOGRAFICA		
<i>Coordinata EST</i>	2490254.7832	
<i>Coordinata NORD</i>	4094992.4168	
TIPOLOGIA DI ATTIVITA' SVOLTA		
<i>Tipologia presunta di attività (da foto aerea)</i>	Capannone in disuso	
<i>Tipologia di attività (da sopralluogo)</i>	Capannone in disuso	
<i>Stato delle attività svolte</i>	Attiva ()	Dismessa (X)
<i>Presenza di depositi di materie prime o intermedi di lavorazione</i>	SI ()	NO (X)
<i>Presenza di depositi temporanei/non temporanei di rifiuti</i>	SI ()	NO (X)
<i>Quantità</i>	-	
<i>Presenza di serbatoi</i>	SI ()	NO (X)
<i>Materiale contenuto nei serbatoi(se presenti)</i>	-	
<i>Quantità</i>	-	
<i>Presenza di eternit</i>	SI ()	NO (X)
<i>Altro</i>	-	



SCHEDA DI VERIFICA SITI POTENZIALMENTE INQUINATI		
Coperture in eternit		
INDIVIDUAZIONE DEL SITO		
<i>Data sopralluogo (gg/mm/aaaa)</i>	20/01/2013	
<i>Codice di identificazione del sito</i>	36	
<i>Comune di appartenenza</i>	Chiaromonte Gulfi	
<i>Interferenza diretta con progetto</i>	SI (X)	NO ()
LOCALIZZAZIONE GEOGRAFICA		
<i>Coordinata EST</i>	2490518.0264	
<i>Coordinata NORD</i>	4095434.4058	
DESTINAZIONE D'USO DELLA STRUTTURA		
<i>Destinazione d'uso da foto aerea</i>	Edifici privati dismessi	
<i>Destinazione d'uso da sopralluogo</i>		
<i>Commerciale ()</i>	Industriale ()	
<i>Agricola (X)</i>	Residenziale (X)	
<i>Altro</i>	-	
<i>Presenza di eternit nelle aree limitrofe</i>	SI ()	NO (X)
<i>Quantità</i>	-	



SCHEDA DI VERIFICA SITI POTENZIALMENTE INQUINATI		
Coperture in eternit		
INDIVIDUAZIONE DEL SITO		
<i>Data sopralluogo (gg/mm/aaaa)</i>	20/01/2013	
<i>Codice di identificazione del sito</i>	37	
<i>Comune di appartenenza</i>	Chiaromonte Gulfi	
<i>Interferenza diretta con progetto</i>	SI (X)	NO ()
LOCALIZZAZIONE GEOGRAFICA		
<i>Coordinata EST</i>	2490489.9866	
<i>Coordinata NORD</i>	4095578.6959	
DESTINAZIONE D'USO DELLA STRUTTURA		
<i>Destinazione d'uso da foto aerea</i>	Edifici privati dismessi	
<i>Destinazione d'uso da sopralluogo</i>		
Commerciale ()	Industriale ()	
Agricola (X)	Residenziale (X)	
Altro	-	
<i>Presenza di eternit nelle aree limitrofe</i>	SI ()	NO (X)
<i>Quantità</i>	-	

SCHEDA DI VERIFICA SITI POTENZIALMENTE INQUINATI		
Azienda agricola		
INDIVIDUAZIONE DEL SITO		
<i>Data sopralluogo (gg/mm/aaaa)</i>	20/01/2013	
<i>Codice di identificazione del sito</i>	38-39-40	
<i>Comune di appartenenza</i>	Chiaromonte Gulfi	
<i>Interferenza diretta con progetto</i>	SI (X)	NO ()
LOCALIZZAZIONE GEOGRAFICA		
<i>Coordinata EST</i>	2490430.6642 2490431.4558 2490384.3023	
<i>Coordinata NORD</i>	4095731.4808 4095758.6984 4095765.0516	
TIPOLOGIA DI ATTIVITA' SVOLTA		
<i>Tipologia presunta di attività (da foto aerea)</i>	Azienda Agricola dismessa	
<i>Tipologia di attività (da sopralluogo)</i>	Azienda Agricola dismessa con strutture aventi coperture in eternit	
<i>Stato delle attività svolte</i>	Attiva ()	Dismessa (X)
<i>Presenza di depositi temporanei/non temporanei di rifiuti</i>	SI ()	NO (X)
<i>Tipologia di rifiuto eventualmente presente</i>	-	
<i>Presenza di eternit (tetti o depositi)</i>	Si	
<i>Presenza di depositi di liquami</i>	SI ()	NO (X)
<i>Presenza di attività casearie</i>	SI ()	NO (X)
<i>Altro</i>	-	
<i>Quantità</i>	Sito 38-39 = 0 mq Sito 40= ETERNIT: 80 mq	



SCHEDA DI VERIFICA SITI POTENZIALMENTE INQUINATI		
Azienda agricola		
INDIVIDUAZIONE DEL SITO		
<i>Data sopralluogo (gg/mm/aaaa)</i>	20/01/2013	
<i>Codice di identificazione del sito</i>	41	
<i>Comune di appartenenza</i>	Chiaromonte Gulfi	
<i>Interferenza diretta con progetto</i>	SI ()	NO (X)
LOCALIZZAZIONE GEOGRAFICA		
<i>Coordinata EST</i>	2489942.8094	
<i>Coordinata NORD</i>	4096534.2023	
TIPOLOGIA DI ATTIVITA' SVOLTA		
<i>Tipologia presunta di attività (da foto aerea)</i>	Azienda Cerealicola zootecnica	
<i>Tipologia di attività (da sopralluogo)</i>	Azienda Cerealicola zootecnica	
<i>Stato delle attività svolte</i>	Attiva (X)	Dismessa ()
<i>Presenza di depositi temporanei/non temporanei di rifiuti</i>	SI ()	NO (X)
<i>Tipologia di rifiuto eventualmente presente</i>	-	
<i>Presenza di eternit (tetti o depositi)</i>	Si	
<i>Presenza di depositi di liquami</i>	SI (X)	NO ()
<i>Presenza di attività casearie</i>	SI ()	NO (X)
<i>Altro</i>	-	
<i>Quantità</i>	ETERNIRT: 100mq	



SCHEDA DI VERIFICA SITI POTENZIALMENTE INQUINATI		
Azienda agricola		
INDIVIDUAZIONE DEL SITO		
<i>Data sopralluogo (gg/mm/aaaa)</i>	20/01/2013	
<i>Codice di identificazione del sito</i>	42-44	
<i>Comune di appartenenza</i>	Chiaromonte Gulfi	
<i>Interferenza diretta con progetto</i>	SI ()	NO (X)
LOCALIZZAZIONE GEOGRAFICA		
<i>Coordinata EST</i>	2489965.0097	
<i>Coordinata NORD</i>	4096742.7868	
TIPOLOGIA DI ATTIVITA' SVOLTA		
<i>Tipologia presunta di attività (da foto aerea)</i>	Azienda Agricola con possibile presenza di tetti con eternit nelle abitazioni limitrofe	
<i>Tipologia di attività (da sopralluogo)</i>	Azienda Agricola	
<i>Stato delle attività svolte</i>	Attiva (X)	Dismessa ()
<i>Presenza di depositi temporanei/non temporanei di rifiuti</i>	SI ()	NO (X)
<i>Tipologia di rifiuto eventualmente presente</i>	-	
<i>Presenza di eternit (tetti o depositi)</i>	-	
<i>Presenza di depositi di liquami</i>	SI ()	NO (X)
<i>Presenza di attività casearie</i>	SI ()	NO (X)
<i>Altro</i>	-	
<i>Quantità</i>	ETERNIT: 15 mq	



SCHEDA DI VERIFICA SITI POTENZIALMENTE INQUINATI		
Azienda agricola		
INDIVIDUAZIONE DEL SITO		
<i>Data sopralluogo (gg/mm/aaaa)</i>	20/01/2013	
<i>Codice di identificazione del sito</i>	43	
<i>Comune di appartenenza</i>	Chiaromonte Gulfi	
<i>Interferenza diretta con progetto</i>	SI ()	NO (X)
LOCALIZZAZIONE GEOGRAFICA		
<i>Coordinata EST</i>	2489612.6021	
<i>Coordinata NORD</i>	4096634.1764	
TIPOLOGIA DI ATTIVITA' SVOLTA		
<i>Tipologia presunta di attività (da foto aerea)</i>	Azienda Agricola	
<i>Tipologia di attività (da sopralluogo)</i>	Azienda Agricola	
<i>Stato delle attività svolte</i>	Attiva (X)	Dismessa ()
<i>Presenza di depositi temporanei/non temporanei di rifiuti</i>	SI (X)	NO ()
<i>Tipologia di rifiuto eventualmente presente</i>	-	
<i>Presenza di eternit (tetti o depositi)</i>	Si	
<i>Presenza di depositi di liquami</i>	SI (X)	NO ()
<i>Presenza di attività casearie</i>	SI ()	NO (X)
<i>Altro</i>	-	
<i>Quantità</i>	-	



SCHEDA DI VERIFICA SITI POTENZIALMENTE INQUINATI	
Coperture in eternit	
INDIVIDUAZIONE DEL SITO	
<i>Data sopralluogo (gg/mm/aaaa)</i>	20/01/2013
<i>Codice di identificazione del sito</i>	46
<i>Comune di appartenenza</i>	Chiaramonte Gulfi
<i>Interferenza diretta con progetto</i>	SI (X) NO ()
LOCALIZZAZIONE GEOGRAFICA	
<i>Coordinata EST</i>	2489833.1600
<i>Coordinata NORD</i>	4097131.5350
DESTINAZIONE D'USO DELLA STRUTTURA	
<i>Destinazione d'uso da foto aerea</i>	Edifici residenziali con possibili depositi di materiali
<i>Destinazione d'uso da sopralluogo</i>	
Commerciale ()	Industriale ()
Agricola ()	Residenziale (X)
Altro	-
<i>Presenza di eternit nelle aree limitrofe</i>	SI () NO (X)
<i>Quantità</i>	-

SCHEDA DI VERIFICA SITI POTENZIALMENTE INQUINATI		
Altra tipologia di sito		
INDIVIDUAZIONE DEL SITO		
<i>Data sopralluogo (gg/mm/aaaa)</i>	20/01/2013	
<i>Codice di identificazione del sito</i>	47	
<i>Comune di appartenenza</i>	Chiaramonte Gulfi	
<i>Interferenza diretta con progetto</i>	SI (X)	NO ()
LOCALIZZAZIONE GEOGRAFICA		
<i>Coordinata EST</i>	2490396.1327	
<i>Coordinata NORD</i>	4094964.9562	
DESTINAZIONE D'USO DELL'AREA		
<i>Destinazione d'uso da foto aerea</i>	Strutture residenziali con possibile presenza di eternit e depositi	
<i>Destinazione d'uso da sopralluogo</i>		
Commerciale ()	Industriale ()	
Agricola ()	Residenziale (X)	
Altro	-	
<i>Presenza di eternit</i>	SI (X)	NO ()
<i>Presenza di depositi</i>	SI ()	NO (X)
<i>Quantità</i>	ETERNIT: 10mq	



SCHEDA DI VERIFICA SITI POTENZIALMENTE INQUINATI		
Attività industriali e commerciali		
INDIVIDUAZIONE DEL SITO		
<i>Data sopralluogo (gg/mm/aaaa)</i>	20/01/2013	
<i>Codice di identificazione del sito</i>	48	
<i>Comune di appartenenza</i>	Chiaramonte Gulfi	
<i>Interferenza diretta con progetto</i>	SI ()	NO (X)
LOCALIZZAZIONE GEOGRAFICA		
<i>Coordinata EST</i>	2489450.2928	
<i>Coordinata NORD</i>	4097913.7628	
TIPOLOGIA DI ATTIVITA' SVOLTA		
<i>Tipologia presunta di attività (da foto aerea)</i>	Piccola industria di produzione di mangimi	
<i>Tipologia di attività (da sopralluogo)</i>	Piccola industria di produzione di mangimi	
<i>Stato delle attività svolte</i>	Attiva (X)	Dismessa ()
<i>Presenza di depositi di materie prime o intermedi di lavorazione</i>	SI ()	NO (X)
<i>Presenza di depositi temporanei/non temporanei di rifiuti</i>	SI ()	NO (X)
<i>Quantità</i>	-	
<i>Presenza di serbatoi</i>	SI ()	NO (X)
<i>Materiale contenuto nei serbatoi(se presenti)</i>	-	
<i>Quantità</i>	-	
<i>Presenza di eternit</i>	SI (X)	NO ()
<i>Altro</i>	ETERNIT: 450mq	



SCHEDA DI VERIFICA SITI POTENZIALMENTE INQUINATI		
Altra tipologia di sito		
INDIVIDUAZIONE DEL SITO		
<i>Data sopralluogo (gg/mm/aaaa)</i>	20/01/2013	
<i>Codice di identificazione del sito</i>	49 - 50	
<i>Comune di appartenenza</i>	Chiaromonte Gulfi	
<i>Interferenza diretta con progetto</i>	SI (X)	NO ()
LOCALIZZAZIONE GEOGRAFICA		
<i>Coordinata EST</i>	2489541.8903 2489573.6875	
<i>Coordinata NORD</i>	4097857.5835 4097855.7549	
DESTINAZIONE D'USO DELL'AREA		
<i>Destinazione d'uso da foto aerea</i>	Abitazione: da verificare i tetti ed eventuali depositi	
<i>Destinazione d'uso da sopralluogo</i>		
Commerciale ()	Industriale ()	
Agricola ()	Residenziale (X)	
Altro	-	
<i>Presenza di eternit</i>	SI (X)	NO ()
<i>Presenza di depositi</i>	SI ()	NO ()
<i>Quantità</i>	Sito 50 = ETERNIT: 250mq Sito 49 = ETERNIT: -	



SCHEDA DI VERIFICA SITI POTENZIALMENTE INQUINATI		
Attività industriali e commerciali		
INDIVIDUAZIONE DEL SITO		
<i>Data sopralluogo (gg/mm/aaaa)</i>	20/01/2013	
<i>Codice di identificazione del sito</i>	51	
<i>Comune di appartenenza</i>	Chiaramonte Gulfi	
<i>Interferenza diretta con progetto</i>	SI ()	NO (X)
LOCALIZZAZIONE GEOGRAFICA		
<i>Coordinata EST</i>	2490068.9125	
<i>Coordinata NORD</i>	4098118.9195	
TIPOLOGIA DI ATTIVITA' SVOLTA		
<i>Tipologia presunta di attività (da foto aerea)</i>	Media industria - scatolificio	
<i>Tipologia di attività (da sopralluogo)</i>	Media industria - scatolificio	
<i>Stato delle attività svolte</i>	Attiva (X)	Dismessa ()
<i>Presenza di depositi di materie prime o intermedi di lavorazione</i>	SI ()	NO (X)
<i>Presenza di depositi temporanei/non temporanei di rifiuti</i>	SI ()	NO (X)
<i>Quantità</i>	-	
<i>Presenza di serbatoi</i>	SI ()	NO (X)
<i>Materiale contenuto nei serbatoi(se presenti)</i>	-	
<i>Quantità</i>	-	
<i>Presenza di eternit</i>	SI ()	NO ()
<i>Altro</i>	-	



SCHEDA DI VERIFICA SITI POTENZIALMENTE INQUINATI		
Attività industriali e commerciali		
INDIVIDUAZIONE DEL SITO		
<i>Data sopralluogo (gg/mm/aaaa)</i>	20/01/2013	
<i>Codice di identificazione del sito</i>	52	
<i>Comune di appartenenza</i>	Chiaramonte Gulfi	
<i>Interferenza diretta con progetto</i>	SI ()	NO (X)
LOCALIZZAZIONE GEOGRAFICA		
<i>Coordinata EST</i>	2490158.8153	
<i>Coordinata NORD</i>	4098117.1492	
TIPOLOGIA DI ATTIVITA' SVOLTA		
<i>Tipologia presunta di attività (da foto aerea)</i>	Media industria – lavorazione della pietra	
<i>Tipologia di attività (da sopralluogo)</i>	Media industria – lavorazione della pietra	
<i>Stato delle attività svolte</i>	Attiva (X)	Dismessa ()
<i>Presenza di depositi di materie prime o intermedi di lavorazione</i>	SI ()	NO (X)
<i>Presenza di depositi temporanei/non temporanei di rifiuti</i>	SI ()	NO (X)
<i>Quantità</i>	-	
<i>Presenza di serbatoi</i>	SI ()	NO (X)
<i>Materiale contenuto nei serbatoi(se presenti)</i>	-	
<i>Quantità</i>	-	
<i>Presenza di eternit</i>	SI ()	NO (X)
<i>Altro</i>	-	



SCHEDA DI VERIFICA SITI POTENZIALMENTE INQUINATI		
Attività industriali e commerciali		
INDIVIDUAZIONE DEL SITO		
<i>Data sopralluogo (gg/mm/aaaa)</i>	20/01/2013	
<i>Codice di identificazione del sito</i>	53	
<i>Comune di appartenenza</i>	Chiaramonte Gulfi	
<i>Interferenza diretta con progetto</i>	SI ()	NO (X)
LOCALIZZAZIONE GEOGRAFICA		
<i>Coordinata EST</i>	2489766.7372	
<i>Coordinata NORD</i>	4098286.3065	
TIPOLOGIA DI ATTIVITA' SVOLTA		
<i>Tipologia presunta di attività (da foto aerea)</i>	Media industria – presenza di imballaggi	
<i>Tipologia di attività (da sopralluogo)</i>	Media industria – presenza di imballaggi	
<i>Stato delle attività svolte</i>	Attiva (X)	Dismessa ()
<i>Presenza di depositi di materie prime o intermedi di lavorazione</i>	SI (X)	NO ()
<i>Presenza di depositi temporanei/non temporanei di rifiuti</i>	SI ()	NO (X)
<i>Quantità</i>	-	
<i>Presenza di serbatoi</i>	SI ()	NO (X)
<i>Materiale contenuto nei serbatoi(se presenti)</i>	-	
<i>Quantità</i>	-	
<i>Presenza di eternit</i>	SI ()	NO (X)
<i>Altro</i>	-	



SCHEDA DI VERIFICA SITI POTENZIALMENTE INQUINATI		
Depositi		
INDIVIDUAZIONE DEL SITO		
<i>Data sopralluogo (gg/mm/aaaa)</i>	20/01/2013	
<i>Codice di identificazione del sito</i>	54	
<i>Comune di appartenenza</i>	Chiaramonte Gulfi	
<i>Interferenza diretta con progetto</i>	SI (X)	NO ()
LOCALIZZAZIONE GEOGRAFICA		
<i>Coordinata EST</i>	2489639.0866	
<i>Coordinata NORD</i>	4098201.1768	
TIPOLOGIA DI MATERIALE DEPOSITATO		
<i>Tipologia di materiale da foto aerea</i>	Accumulo di rifiuti	
<i>Eternit</i>	SI ()	NO (X)
<i>Oli e/o benzine</i>	SI ()	NO (X)
<i>Sostanze pericolose (infiammabili..)</i>	SI ()	NO (X)
<i>Altro</i>	-	
<i>Quantità</i>	-	

SCHEDA DI VERIFICA SITI POTENZIALMENTE INQUINATI		
Distributori di carburante		
INDIVIDUAZIONE DEL SITO		
<i>Data sopralluogo (gg/mm/aaaa)</i>	20/01/2013	
<i>Codice di identificazione del sito</i>	55	
<i>Comune di appartenenza</i>	Chiaromonte Gulfi	
<i>Interferenza diretta con progetto</i>	SI (X)	NO ()
LOCALIZZAZIONE GEOGRAFICA		
<i>Coordinata EST</i>	2489656.9816	
<i>Coordinata NORD</i>	4098508.7246	
CARATTERISTICHE DEL SITO		
<i>Attivo</i>	SI ()	NO (X)
<i>Presenza di eventuali depositi di rifiuti</i>	SI ()	NO (X)
<i>Presenza di fusti di sostanze pericolose</i>	SI ()	NO (X)
<i>Marca</i>	Lukoil	
<i>Altro</i>	-	
<i>Presenza di eternit</i>	SI ()	NO (X)
<i>Quantità</i>	-	



SCHEDA DI VERIFICA SITI POTENZIALMENTE INQUINATI		
Attività industriali e commerciali		
INDIVIDUAZIONE DEL SITO		
<i>Data sopralluogo (gg/mm/aaaa)</i>	20/01/2013	
<i>Codice di identificazione del sito</i>	56	
<i>Comune di appartenenza</i>	Chiaromonte Gulfi	
<i>Interferenza diretta con progetto</i>	SI ()	NO (X)
LOCALIZZAZIONE GEOGRAFICA		
<i>Coordinata EST</i>	2489512.4544	
<i>Coordinata NORD</i>	4098591.6617	
TIPOLOGIA DI ATTIVITA' SVOLTA		
<i>Tipologia presunta di attività (da foto aerea)</i>	Media industria – inattiva	
<i>Tipologia di attività (da sopralluogo)</i>	Commerciale	
<i>Stato delle attività svolte</i>	Attiva ()	Dismessa (X)
<i>Presenza di depositi di materie prime o intermedi di lavorazione</i>	SI ()	NO (X)
<i>Presenza di depositi temporanei/non temporanei di rifiuti</i>	SI ()	NO (X)
<i>Quantità</i>	-	
<i>Presenza di serbatoi</i>	SI ()	NO (X)
<i>Materiale contenuto nei serbatoi(se presenti)</i>	-	
<i>Quantità</i>	-	
<i>Presenza di eternit</i>	SI ()	NO (X)
<i>Altro</i>	Non in funzione, non finito	



SCHEDA DI VERIFICA SITI POTENZIALMENTE INQUINATI		
Altra tipologia di sito		
INDIVIDUAZIONE DEL SITO		
<i>Data sopralluogo (gg/mm/aaaa)</i>	20/01/2013	
<i>Codice di identificazione del sito</i>	57	
<i>Comune di appartenenza</i>	Chiaramonte Gulfi	
<i>Interferenza diretta con progetto</i>	SI (X)	NO ()
LOCALIZZAZIONE GEOGRAFICA		
<i>Coordinata EST</i>	2489625.8413	
<i>Coordinata NORD</i>	4098710.9157	
DESTINAZIONE D'USO DELL'AREA		
<i>Destinazione d'uso da foto aerea</i>	Ruderi	
<i>Destinazione d'uso da sopralluogo</i>		
Commerciale ()	Industriale ()	
Agricola (X)	Residenziale ()	
Altro	-	
<i>Presenza di eternit</i>	SI ()	NO (X)
<i>Presenza di depositi</i>	SI ()	NO (X)
<i>Quantità</i>	-	



SCHEDA DI VERIFICA SITI POTENZIALMENTE INQUINATI		
Attività industriali e commerciali		
INDIVIDUAZIONE DEL SITO		
<i>Data sopralluogo (gg/mm/aaaa)</i>	20/01/2013	
<i>Codice di identificazione del sito</i>	58	
<i>Comune di appartenenza</i>	Chiaramonte Gulfi	
<i>Interferenza diretta con progetto</i>	SI (X)	NO ()
LOCALIZZAZIONE GEOGRAFICA		
<i>Coordinata EST</i>	2489550.9907	
<i>Coordinata NORD</i>	4098710.4717	
TIPOLOGIA DI ATTIVITA' SVOLTA		
<i>Tipologia presunta di attività (da foto aerea)</i>	Media industria	
<i>Tipologia di attività (da sopralluogo)</i>	Nuovo commerciale	
<i>Stato delle attività svolte</i>	Attiva (X)	Dismessa ()
<i>Presenza di depositi di materie prime o intermedi di lavorazione</i>	SI ()	NO (X)
<i>Presenza di depositi temporanei/non temporanei di rifiuti</i>	SI ()	NO (X)
<i>Quantità</i>	-	
<i>Presenza di serbatoi</i>	SI ()	NO (X)
<i>Materiale contenuto nei serbatoi(se presenti)</i>	-	
<i>Quantità</i>	-	
<i>Presenza di eternit</i>	SI ()	NO (X)
<i>Altro</i>	-	



SCHEDA DI VERIFICA SITI POTENZIALMENTE INQUINATI		
Depositi		
INDIVIDUAZIONE DEL SITO		
<i>Data sopralluogo (gg/mm/aaaa)</i>	20/01/2013	
<i>Codice di identificazione del sito</i>	59-60-61-62	
<i>Comune di appartenenza</i>	Chiaramonte Gulfi	
<i>Interferenza diretta con progetto</i>	SI (X)	NO ()
LOCALIZZAZIONE GEOGRAFICA		
<i>Coordinata EST</i>	2489529.6085	
	2489500.2167	
	2489528.2269	
	2489493.6852	
<i>Coordinata NORD</i>	4099255.4201	
	4099245.3767	
	4099290.1952	
	4099281.4073	
TIPOLOGIA DI MATERIALE DEPOSITATO		
<i>Tipologia di materiale da foto aerea</i>	Accumulo di rifiuti	
<i>Eternit</i>	SI ()	NO (X)
<i>Oli e/o benzine</i>	SI ()	NO (X)
<i>Sostanze pericolose (infiammabili..)</i>	SI ()	NO (X)
<i>Altro</i>	-	
<i>Quantità</i>	-	



SCHEDA DI VERIFICA SITI POTENZIALMENTE INQUINATI		
Altra tipologia di sito		
INDIVIDUAZIONE DEL SITO		
<i>Data sopralluogo (gg/mm/aaaa)</i>	20/01/2013	
<i>Codice di identificazione del sito</i>	63	
<i>Comune di appartenenza</i>	Chiaramonte Gulfi	
<i>Interferenza diretta con progetto</i>	SI ()	NO (X)
LOCALIZZAZIONE GEOGRAFICA		
<i>Coordinata EST</i>	2489387.4403	
<i>Coordinata NORD</i>	4099398.6436	
DESTINAZIONE D'USO DELL'AREA		
<i>Destinazione d'uso da foto aerea</i>	Azienda agricola in disuso	
<i>Destinazione d'uso da sopralluogo</i>		
Commerciale ()	Industriale ()	
Agricola (X)	Residenziale ()	
Altro	-	
<i>Presenza di eternit</i>	SI ()	NO (X)
<i>Presenza di depositi</i>	SI ()	NO (X)
<i>Quantità</i>	-	



SCHEDA DI VERIFICA SITI POTENZIALMENTE INQUINATI		
Altra tipologia di sito		
INDIVIDUAZIONE DEL SITO		
<i>Data sopralluogo (gg/mm/aaaa)</i>	20/01/2013	
<i>Codice di identificazione del sito</i>	64	
<i>Comune di appartenenza</i>	Chiaramonte Gulfi	
<i>Interferenza diretta con progetto</i>	SI ()	NO (X)
LOCALIZZAZIONE GEOGRAFICA		
<i>Coordinata EST</i>	2489440.3911	
<i>Coordinata NORD</i>	4099581.5664	
DESTINAZIONE D'USO DELL'AREA		
<i>Destinazione d'uso da foto aerea</i>	Deposito/ruderi	
<i>Destinazione d'uso da sopralluogo</i>		
Commerciale ()	Industriale ()	
Agricola (X)	Residenziale ()	
Altro	Non visto	
<i>Presenza di eternit</i>	SI ()	NO ()
<i>Presenza di depositi</i>	SI ()	NO ()
<i>Quantità</i>	-	

SCHEDA DI VERIFICA SITI POTENZIALMENTE INQUINATI	
Coperture in eternit	
INDIVIDUAZIONE DEL SITO	
<i>Data sopralluogo (gg/mm/aaaa)</i>	20/01/2013
<i>Codice di identificazione del sito</i>	65
<i>Comune di appartenenza</i>	Chiaramonte Gulfi
<i>Interferenza diretta con progetto</i>	SI (X) NO ()
LOCALIZZAZIONE GEOGRAFICA	
<i>Coordinata EST</i>	2489322.8552
<i>Coordinata NORD</i>	4099629.4490
DESTINAZIONE D'USO DELLA STRUTTURA	
<i>Destinazione d'uso da foto aerea</i>	Edifici residenziali con possibili depositi di materiali
<i>Destinazione d'uso da sopralluogo</i>	
Commerciale ()	Industriale ()
Agricola ()	Residenziale (X)
Altro	-
<i>Presenza di eternit nelle aree limitrofe</i>	SI () NO (X)
<i>Quantità</i>	-

SCHEDA DI VERIFICA SITI POTENZIALMENTE INQUINATI

Altra tipologia di sito

INDIVIDUAZIONE DEL SITO

Data sopralluogo (gg/mm/aaaa)	20/01/2013	
Codice di identificazione del sito	66-67-68	
Comune di appartenenza	Chiaromonte Gulfi	
Interferenza diretta con progetto	SI (X)	NO ()

LOCALIZZAZIONE GEOGRAFICA

Coordinata EST	2489288.0679 2489206.8203 2489193.6498
Coordinata NORD	4100072.6629 4100104.2330 4100160.7693

DESTINAZIONE D'USO DELL'AREA

Destinazione d'uso da foto aerea	Aree residenziali con possibili depositi/presenza di eternit nelle zone limitrofe	
Destinazione d'uso da sopralluogo		
Commerciale ()	Industriale ()	
Agricola ()	Residenziale (X)	
Altro	-	
Presenza di eternit	SI (X)	NO ()
Presenza di depositi	SI ()	NO (X)
Quantità	ETERNIT: 50mq	



SCHEDA DI VERIFICA SITI POTENZIALMENTE INQUINATI		
Altra tipologia di sito		
INDIVIDUAZIONE DEL SITO		
<i>Data sopralluogo (gg/mm/aaaa)</i>	20/01/2013	
<i>Codice di identificazione del sito</i>	71	
<i>Comune di appartenenza</i>	Chiaramonte Gulfi	
<i>Interferenza diretta con progetto</i>	SI (X)	NO ()
LOCALIZZAZIONE GEOGRAFICA		
<i>Coordinata EST</i>	2488968.3263	
<i>Coordinata NORD</i>	4100879.3352	
DESTINAZIONE D'USO DELL'AREA		
<i>Destinazione d'uso da foto aerea</i>	Rudere con possibile deposito/presenza di eternit	
<i>Destinazione d'uso da sopralluogo</i>		
Commerciale ()	Industriale ()	
Agricola ()	Residenziale ()	
Altro	Servizio	
<i>Presenza di eternit</i>	SI ()	NO (X)
<i>Presenza di depositi</i>	SI ()	NO (X)
<i>Quantità</i>	-	



SCHEDA DI VERIFICA SITI POTENZIALMENTE INQUINATI		
Altra tipologia di sito		
INDIVIDUAZIONE DEL SITO		
<i>Data sopralluogo (gg/mm/aaaa)</i>	20/01/2013	
<i>Codice di identificazione del sito</i>	72	
<i>Comune di appartenenza</i>	Chiaramonte Gulfi	
<i>Interferenza diretta con progetto</i>	SI (X)	NO ()
LOCALIZZAZIONE GEOGRAFICA		
<i>Coordinata EST</i>	2488844.7234	
<i>Coordinata NORD</i>	4101006.9738	
DESTINAZIONE D'USO DELL'AREA		
<i>Destinazione d'uso da foto aerea</i>	Rudere con possibile deposito/presenza di eternit	
<i>Destinazione d'uso da sopralluogo</i>		
Commerciale ()	Industriale ()	
Agricola (X)	Residenziale ()	
Altro	-	
<i>Presenza di eternit</i>	SI ()	NO (X)
<i>Presenza di depositi</i>	SI ()	NO (X)
<i>Quantità</i>	-	



SCHEDA DI VERIFICA SITI POTENZIALMENTE INQUINATI		
Altra tipologia di sito		
INDIVIDUAZIONE DEL SITO		
<i>Data sopralluogo (gg/mm/aaaa)</i>	20/01/2013	
<i>Codice di identificazione del sito</i>	73	
<i>Comune di appartenenza</i>	Chiaramonte Gulfi	
<i>Interferenza diretta con progetto</i>	SI (X)	NO ()
LOCALIZZAZIONE GEOGRAFICA		
<i>Coordinata EST</i>	2488892.5195	
<i>Coordinata NORD</i>	4101180.8420	
DESTINAZIONE D'USO DELL'AREA		
<i>Destinazione d'uso da foto aerea</i>	Struttura con possibile deposito/presenza di eternit nelle aree limitrofe	
<i>Destinazione d'uso da sopralluogo</i>		
Commerciale ()	Industriale ()	
Agricola ()	Residenziale ()	
Altro	-	
<i>Presenza di eternit</i>	SI ()	NO (X)
<i>Presenza di depositi</i>	SI ()	NO (X)
<i>Quantità</i>	-	



SCHEDA DI VERIFICA SITI POTENZIALMENTE INQUINATI		
Altra tipologia di sito		
INDIVIDUAZIONE DEL SITO		
<i>Data sopralluogo (gg/mm/aaaa)</i>	20/01/2013	
<i>Codice di identificazione del sito</i>	74	
<i>Comune di appartenenza</i>	Chiaramonte Gulfi	
<i>Interferenza diretta con progetto</i>	SI (X)	NO ()
LOCALIZZAZIONE GEOGRAFICA		
<i>Coordinata EST</i>	2488819.6308	
<i>Coordinata NORD</i>	4101157.2943	
DESTINAZIONE D'USO DELL'AREA		
<i>Destinazione d'uso da foto aerea</i>	Struttura residenziale con possibile deposito/presenza di eternit nelle aree limitrofe	
<i>Destinazione d'uso da sopralluogo</i>		
Commerciale (X)	Industriale ()	
Agricola ()	Residenziale ()	
Altro	-	
<i>Presenza di eternit</i>	SI ()	NO (X)
<i>Presenza di depositi</i>	SI ()	NO (X)
<i>Quantità</i>	-	



SCHEDA DI VERIFICA SITI POTENZIALMENTE INQUINATI		
Altra tipologia di sito		
INDIVIDUAZIONE DEL SITO		
<i>Data sopralluogo (gg/mm/aaaa)</i>	20/01/2013	
<i>Codice di identificazione del sito</i>	76	
<i>Comune di appartenenza</i>	Chiaramonte Gulfi	
<i>Interferenza diretta con progetto</i>	SI (X)	NO ()
LOCALIZZAZIONE GEOGRAFICA		
<i>Coordinata EST</i>	2488897.1891	
<i>Coordinata NORD</i>	4101475.9898	
DESTINAZIONE D'USO DELL'AREA		
<i>Destinazione d'uso da foto aerea</i>	Struttura residenziale con possibile deposito/presenza di eternit nelle aree limitrofe	
<i>Destinazione d'uso da sopralluogo</i>		
Commerciale ()	Industriale ()	
Agricola ()	Residenziale (X)	
Altro	-	
<i>Presenza di eternit</i>	SI ()	NO (X)
<i>Presenza di depositi</i>	SI ()	NO (X)
<i>Quantità</i>	-	



SCHEDA DI VERIFICA SITI POTENZIALMENTE INQUINATI		
Depositi		
INDIVIDUAZIONE DEL SITO		
<i>Data sopralluogo (gg/mm/aaaa)</i>	20/01/2013	
<i>Codice di identificazione del sito</i>	77	
<i>Comune di appartenenza</i>	Chiaromonte Gulfi	
<i>Interferenza diretta con progetto</i>	SI (X)	NO ()
LOCALIZZAZIONE GEOGRAFICA		
<i>Coordinata EST</i>	2488842.0242	
<i>Coordinata NORD</i>	4101592.4893	
TIPOLOGIA DI MATERIALE DEPOSITATO		
<i>Tipologia di materiale da foto aerea</i>	Accumulo di rifiuti	
<i>Eternit</i>	SI (X)	NO ()
<i>Oli e/o benzine</i>	SI ()	NO (X)
<i>Sostanze pericolose (infiammabili..)</i>	SI ()	NO (X)
<i>Altro</i>	-	
<i>Quantità</i>	ETERNIT:2mq	



SCHEDA DI VERIFICA SITI POTENZIALMENTE INQUINATI	
Coperture in eternit	
INDIVIDUAZIONE DEL SITO	
<i>Data sopralluogo (gg/mm/aaaa)</i>	20/01/2013
<i>Codice di identificazione del sito</i>	78
<i>Comune di appartenenza</i>	Chiaromonte Gulfi
<i>Interferenza diretta con progetto</i>	SI (X) NO ()
LOCALIZZAZIONE GEOGRAFICA	
<i>Coordinata EST</i>	2488950.0850
<i>Coordinata NORD</i>	4101613.4262
DESTINAZIONE D'USO DELLA STRUTTURA	
<i>Destinazione d'uso da foto aerea</i>	Edifici con possibili depositi di materiali
<i>Destinazione d'uso da sopralluogo</i>	
Commerciale ()	Industriale ()
Agricola (X)	Residenziale ()
Altro	-
<i>Presenza di eternit nelle aree limitrofe</i>	SI () NO (X)
<i>Quantità</i>	-



SCHEDA DI VERIFICA SITI POTENZIALMENTE INQUINATI		
Altra tipologia di sito		
INDIVIDUAZIONE DEL SITO		
<i>Data sopralluogo (gg/mm/aaaa)</i>	20/01/2013	
<i>Codice di identificazione del sito</i>	79	
<i>Comune di appartenenza</i>	Chiaromonte Gulfi	
<i>Interferenza diretta con progetto</i>	SI (X)	NO ()
LOCALIZZAZIONE GEOGRAFICA		
<i>Coordinata EST</i>	2489164.6176	
<i>Coordinata NORD</i>	4102071.9301	
DESTINAZIONE D'USO DELL'AREA		
<i>Destinazione d'uso da foto aerea</i>	Area di scavo	
<i>Destinazione d'uso da sopralluogo</i>		
Commerciale ()	Industriale ()	
Agricola (X)	Residenziale ()	
Altro	Scavo per costruzione vasca	
<i>Presenza di eternit</i>	SI ()	NO (X)
<i>Presenza di depositi</i>	SI ()	NO (X)
<i>Quantità</i>	-	

SCHEDA DI VERIFICA SITI POTENZIALMENTE INQUINATI	
Coperture in eternit	
INDIVIDUAZIONE DEL SITO	
<i>Data sopralluogo (gg/mm/aaaa)</i>	20/01/2013
<i>Codice di identificazione del sito</i>	80
<i>Comune di appartenenza</i>	Chiaromonte Gulfi
<i>Interferenza diretta con progetto</i>	SI (X) NO ()
LOCALIZZAZIONE GEOGRAFICA	
<i>Coordinata EST</i>	2489173.4254
<i>Coordinata NORD</i>	4102114.4428
DESTINAZIONE D'USO DELLA STRUTTURA	
<i>Destinazione d'uso da foto aerea</i>	Edifici
<i>Destinazione d'uso da sopralluogo</i>	
Commerciale ()	Industriale ()
Agricola (X)	Residenziale ()
Altro	-
<i>Presenza di eternit nelle aree limitrofe</i>	SI (X) NO ()
<i>Quantità</i>	ETETRIT: 30mq



SCHEDA DI VERIFICA SITI POTENZIALMENTE INQUINATI			
Coperture in eternit			
INDIVIDUAZIONE DEL SITO			
<i>Data sopralluogo (gg/mm/aaaa)</i>	20/01/2013		
<i>Codice di identificazione del sito</i>	81		
<i>Comune di appartenenza</i>	Chiaromonte Gulfi		
<i>Interferenza diretta con progetto</i>	SI (X)		NO ()
LOCALIZZAZIONE GEOGRAFICA			
<i>Coordinata EST</i>	2489154.7153		
<i>Coordinata NORD</i>	4102322.9855		
DESTINAZIONE D'USO DELLA STRUTTURA			
<i>Destinazione d'uso da foto aerea</i>	Edificato Residenziale con possibili depositi/presenza di eternit nelle zone limitrofe		
<i>Destinazione d'uso da sopralluogo</i>			
Commerciale ()	Industriale ()		
Agricola ()	Residenziale (X)		
Altro	-		
<i>Presenza di eternit nelle aree limitrofe</i>	SI ()		NO (X)
<i>Quantità</i>	-		



SCHEDA DI VERIFICA SITI POTENZIALMENTE INQUINATI		
Depositi		
INDIVIDUAZIONE DEL SITO		
<i>Data sopralluogo (gg/mm/aaaa)</i>	20/01/2013	
<i>Codice di identificazione del sito</i>	82-83-84	
<i>Comune di appartenenza</i>	Chiaramonte Gulfi	
<i>Interferenza diretta con progetto</i>	SI (X)	NO ()
LOCALIZZAZIONE GEOGRAFICA		
<i>Coordinata EST</i>	2489090.5754 2489087.0496 2489069.8352	
<i>Coordinata NORD</i>	4102832.1554 4102855.1008 4102917.2087	
TIPOLOGIA DI MATERIALE DEPOSITATO		
<i>Tipologia di materiale da foto aerea</i>	Accumulo di rifiuti	
<i>Eternit</i>	SI ()	NO (X)
<i>Oli e/o benzine</i>	SI ()	NO (X)
<i>Sostanze pericolose (infiammabili..)</i>	SI ()	NO (X)
<i>Altro</i>	Materiale agricolo disperso	
<i>Quantità</i>	-	



SCHEDA DI VERIFICA SITI POTENZIALMENTE INQUINATI		
Depositi		
INDIVIDUAZIONE DEL SITO		
<i>Data sopralluogo (gg/mm/aaaa)</i>	20/01/2013	
<i>Codice di identificazione del sito</i>	85-86	
<i>Comune di appartenenza</i>	Chiaromonte Gulfi	
<i>Interferenza diretta con progetto</i>	SI (X)	NO ()
LOCALIZZAZIONE GEOGRAFICA		
<i>Coordinata EST</i>	2489095.4671 2489116.0638	
<i>Coordinata NORD</i>	4102972.0598 4102980.3365	
TIPOLOGIA DI MATERIALE DEPOSITATO		
<i>Tipologia di materiale da foto aerea</i>	Accumulo di rifiuti	
<i>Eternit</i>	SI ()	NO (X)
<i>Oli e/o benzine</i>	SI ()	NO (X)
<i>Sostanze pericolose (infiammabili..)</i>	SI ()	NO (X)
<i>Altro</i>	-Materiale Agricolo	
<i>Quantità</i>	-	

SCHEDA DI VERIFICA SITI POTENZIALMENTE INQUINATI		
Depositi		
INDIVIDUAZIONE DEL SITO		
<i>Data sopralluogo (gg/mm/aaaa)</i>	20/01/2013	
<i>Codice di identificazione del sito</i>	87-88-89	
<i>Comune di appartenenza</i>	Chiaramonte Gulfi	
<i>Interferenza diretta con progetto</i>	SI (X)	NO ()
LOCALIZZAZIONE GEOGRAFICA		
<i>Coordinata EST</i>	2488968.3698 2488984.2099 2488971.3399	
<i>Coordinata NORD</i>	4103180.4922 4103196.6534 4103212.8148	
TIPOLOGIA DI MATERIALE DEPOSITATO		
<i>Tipologia di materiale da foto aerea</i>	Accumulo di rifiuti	
<i>Eternit</i>	SI ()	NO (X)
<i>Oli e/o benzine</i>	SI ()	NO (X)
<i>Sostanze pericolose (infiammabili..)</i>	SI ()	NO (X)
<i>Altro</i>	Materiale vario	
<i>Quantità</i>	-	

SCHEDA DI VERIFICA SITI POTENZIALMENTE INQUINATI		
Depositi		
INDIVIDUAZIONE DEL SITO		
<i>Data sopralluogo (gg/mm/aaaa)</i>	20/01/2013	
<i>Codice di identificazione del sito</i>	90	
<i>Comune di appartenenza</i>	Chiaramonte Gulfi	
<i>Interferenza diretta con progetto</i>	SI (X)	NO ()
LOCALIZZAZIONE GEOGRAFICA		
<i>Coordinata EST</i>	2488753.3467	
<i>Coordinata NORD</i>	4103531.8917	
TIPOLOGIA DI MATERIALE DEPOSITATO		
<i>Tipologia di materiale da foto aerea</i>	Accumulo di rifiuti	
<i>Eternit</i>	SI ()	NO (X)
<i>Oli e/o benzine</i>	SI ()	NO (X)
<i>Sostanze pericolose (infiammabili..)</i>	SI ()	NO (X)
<i>Altro</i>	Rifiuti Agricoli	
<i>Quantità</i>	-	



SCHEDA DI VERIFICA SITI POTENZIALMENTE INQUINATI		
Altra tipologia di sito		
INDIVIDUAZIONE DEL SITO		
<i>Data sopralluogo (gg/mm/aaaa)</i>	20/01/2013	
<i>Codice di identificazione del sito</i>	91	
<i>Comune di appartenenza</i>	Chiaromonte Gulfi	
<i>Interferenza diretta con progetto</i>	SI (X)	NO ()
LOCALIZZAZIONE GEOGRAFICA		
<i>Coordinata EST</i>	2488757.5380	
<i>Coordinata NORD</i>	4103664.6727	
DESTINAZIONE D'USO DELL'AREA		
<i>Destinazione d'uso da foto aerea</i>	Area residenziale	
<i>Destinazione d'uso da sopralluogo</i>		
Commerciale ()	Industriale ()	
Agricola ()	Residenziale (X)	
Altro	-	
<i>Presenza di eternit</i>	SI ()	NO (X)
<i>Presenza di depositi</i>	SI ()	NO (X)
<i>Quantità</i>	-	

SCHEDA DI VERIFICA SITI POTENZIALMENTE INQUINATI	
Altra tipologia di sito	
INDIVIDUAZIONE DEL SITO	
<i>Data sopralluogo (gg/mm/aaaa)</i>	20/01/2013
<i>Codice di identificazione del sito</i>	92-93
<i>Comune di appartenenza</i>	Chiaramonte Gulfi
<i>Interferenza diretta con progetto</i>	SI (X) NO ()
LOCALIZZAZIONE GEOGRAFICA	
<i>Coordinata EST</i>	2488701.1959 2488692.0997
<i>Coordinata NORD</i>	4103742.4088 4103670.7481
DESTINAZIONE D'USO DELL'AREA	
<i>Destinazione d'uso da foto aerea</i>	Ruderi e caseggiati con possibile presenza di eternit e/o depositi
<i>Destinazione d'uso da sopralluogo</i>	
Commerciale ()	Industriale ()
Agricola (X)	Residenziale (X)
Altro	-
<i>Presenza di eternit</i>	SI (X) NO ()
<i>Presenza di depositi</i>	SI (X) NO ()
<i>Quantità</i>	ETERNIT: 40mq



SCHEDA DI VERIFICA SITI POTENZIALMENTE INQUINATI		
Attività industriali e commerciali		
INDIVIDUAZIONE DEL SITO		
<i>Data sopralluogo (gg/mm/aaaa)</i>	20/01/2013	
<i>Codice di identificazione del sito</i>	94	
<i>Comune di appartenenza</i>	Chiaramonte Gulfi	
<i>Interferenza diretta con progetto</i>	SI ()	NO (X)
LOCALIZZAZIONE GEOGRAFICA		
<i>Coordinata EST</i>	2488299.5166	
<i>Coordinata NORD</i>	4103715.5941	
TIPOLOGIA DI ATTIVITA' SVOLTA		
<i>Tipologia presunta di attività (da foto aerea)</i>	Centrale elettrica	
<i>Tipologia di attività (da sopralluogo)</i>	Centrale elettrica	
<i>Stato delle attività svolte</i>	Attiva (X)	Dismessa ()
<i>Presenza di depositi di materie prime o intermedi di lavorazione</i>	SI ()	NO (X)
<i>Presenza di depositi temporanei/non temporanei di rifiuti</i>	SI ()	NO (X)
<i>Quantità</i>	-	
<i>Presenza di serbatoi</i>	SI ()	NO (X)
<i>Materiale contenuto nei serbatoi(se presenti)</i>	-	
<i>Quantità</i>	-	
<i>Presenza di eternit</i>	SI ()	NO (X)
<i>Altro</i>	-	



SCHEDA DI VERIFICA SITI POTENZIALMENTE INQUINATI		
Altra tipologia di sito		
INDIVIDUAZIONE DEL SITO		
<i>Data sopralluogo (gg/mm/aaaa)</i>	20/01/2013	
<i>Codice di identificazione del sito</i>	95	
<i>Comune di appartenenza</i>	Chiaromonte Gulfi	
<i>Interferenza diretta con progetto</i>	SI (X)	NO ()
LOCALIZZAZIONE GEOGRAFICA		
<i>Coordinata EST</i>	2488490.6791	
<i>Coordinata NORD</i>	4104037.1429	
DESTINAZIONE D'USO DELL'AREA		
<i>Destinazione d'uso da foto aerea</i>	Ruderi e caseggiati con possibile presenza di eternit e/o depositi	
<i>Destinazione d'uso da sopralluogo</i>		
Commerciale ()	Industriale ()	
Agricola ()	Residenziale ()	
Altro	laterizio	
<i>Presenza di eternit</i>	SI ()	NO (X)
<i>Presenza di depositi</i>	SI ()	NO (X)
<i>Quantità</i>	-	

SCHEDA DI VERIFICA SITI POTENZIALMENTE INQUINATI	
Coperture in eternit	
INDIVIDUAZIONE DEL SITO	
<i>Data sopralluogo (gg/mm/aaaa)</i>	20/01/2013
<i>Codice di identificazione del sito</i>	96-97
<i>Comune di appartenenza</i>	Chiaromonte Gulfi
<i>Interferenza diretta con progetto</i>	SI (X) <input type="checkbox"/> NO () <input type="checkbox"/>
LOCALIZZAZIONE GEOGRAFICA	
<i>Coordinata EST</i>	2488218.4392 2488267.7682
<i>Coordinata NORD</i>	4104309.6199 4104338.0103
DESTINAZIONE D'USO DELLA STRUTTURA	
<i>Destinazione d'uso da foto aerea</i>	Edificato Residenziale con possibili depositi/presenza di eternit nelle zone limitrofe
<i>Destinazione d'uso da sopralluogo</i>	
Commerciale (X)	Industriale ()
Agricola (X)	Residenziale ()
Altro	-
<i>Presenza di eternit nelle aree limitrofe</i>	SI (X) <input type="checkbox"/> NO () <input type="checkbox"/>
<i>Quantità</i>	ETERNIT: 180mq



SCHEDA DI VERIFICA SITI POTENZIALMENTE INQUINATI	
Coperture in eternit	
INDIVIDUAZIONE DEL SITO	
<i>Data sopralluogo (gg/mm/aaaa)</i>	20/01/2013
<i>Codice di identificazione del sito</i>	98
<i>Comune di appartenenza</i>	Chiaramonte Gulfi
<i>Interferenza diretta con progetto</i>	SI (X) NO ()
LOCALIZZAZIONE GEOGRAFICA	
<i>Coordinata EST</i>	2488224.1991
<i>Coordinata NORD</i>	4104683.0245
DESTINAZIONE D'USO DELLA STRUTTURA	
<i>Destinazione d'uso da foto aerea</i>	Struttura
<i>Destinazione d'uso da sopralluogo</i>	
Commerciale ()	Industriale ()
Agricola ()	Residenziale (X)
Altro	-
<i>Presenza di eternit nelle aree limitrofe</i>	SI (X) NO ()
<i>Quantità</i>	ETERNIT: Alcuni capanni, circa 30-40mq-



SCHEDA DI VERIFICA SITI POTENZIALMENTE INQUINATI		
Altra tipologia di sito		
INDIVIDUAZIONE DEL SITO		
<i>Data sopralluogo (gg/mm/aaaa)</i>	19/01/2013	
<i>Codice di identificazione del sito</i>	99	
<i>Comune di appartenenza</i>	Licodia Eubea	
<i>Interferenza diretta con progetto</i>	SI (X)	NO ()
LOCALIZZAZIONE GEOGRAFICA		
<i>Coordinata EST</i>	2487823.1782	
<i>Coordinata NORD</i>	4105093.2831	
DESTINAZIONE D'USO DELL'AREA		
<i>Destinazione d'uso da foto aerea</i>	Rudere	
<i>Destinazione d'uso da sopralluogo</i>		
Commerciale ()	Industriale ()	
Agricola (X)	Residenziale ()	
Altro	-	
<i>Presenza di eternit</i>	SI ()	NO (X)
<i>Presenza di depositi</i>	SI ()	NO (X)
<i>Quantità</i>	-	

SCHEDA DI VERIFICA SITI POTENZIALMENTE INQUINATI	
Coperture in eternit	
INDIVIDUAZIONE DEL SITO	
<i>Data sopralluogo (gg/mm/aaaa)</i>	19/01/2013
<i>Codice di identificazione del sito</i>	100
<i>Comune di appartenenza</i>	Licodia Eubea
<i>Interferenza diretta con progetto</i>	SI () NO (X)
LOCALIZZAZIONE GEOGRAFICA	
<i>Coordinata EST</i>	2488171.2815
<i>Coordinata NORD</i>	4105865.442
DESTINAZIONE D'USO DELLA STRUTTURA	
<i>Destinazione d'uso da foto aerea</i>	Edificato Residenziale disabitato
Destinazione d'uso da sopralluogo	
Commerciale ()	Industriale ()
Agricola (X)	Residenziale (X)
Altro	-
<i>Presenza di eternit nelle aree limitrofe</i>	SI () NO (X)
<i>Quantità</i>	-

SCHEDA DI VERIFICA SITI POTENZIALMENTE INQUINATI		
Altra tipologia di sito		
INDIVIDUAZIONE DEL SITO		
<i>Data sopralluogo (gg/mm/aaaa)</i>	19/01/2013	
<i>Codice di identificazione del sito</i>	A14	
<i>Comune di appartenenza</i>	Licodia Eubea	
<i>Interferenza diretta con progetto</i>	SI ()	NO (X)
LOCALIZZAZIONE GEOGRAFICA		
<i>Coordinata EST</i>	2488627.0373	
<i>Coordinata NORD</i>	4107158.4786	
DESTINAZIONE D'USO DELL'AREA		
<i>Destinazione d'uso da foto aerea</i>	Specchio d'acqua con possibili depositi nelle zone limitrofe	
<i>Destinazione d'uso da sopralluogo</i>		
Commerciale ()	Industriale ()	
Agricola (X)	Residenziale ()	
Altro	-	
<i>Presenza di eternit</i>	SI (X)	NO ()
<i>Presenza di depositi</i>	SI ()	NO (X)
<i>Quantità</i>	ETERNIT: 15mq	



SCHEDA DI VERIFICA SITI POTENZIALMENTE INQUINATI		
Altra tipologia di sito		
INDIVIDUAZIONE DEL SITO		
<i>Data sopralluogo (gg/mm/aaaa)</i>	19/01/2013	
<i>Codice di identificazione del sito</i>	101	
<i>Comune di appartenenza</i>	Licodia Eubea	
<i>Interferenza diretta con progetto</i>	SI ()	NO (X)
LOCALIZZAZIONE GEOGRAFICA		
<i>Coordinata EST</i>	2488577.6248	
<i>Coordinata NORD</i>	4107409.2713	
DESTINAZIONE D'USO DELL'AREA		
<i>Destinazione d'uso da foto aerea</i>	Presa d'acqua	
Destinazione d'uso da sopralluogo		
Commerciale ()	Industriale ()	
Agricola (X)	Residenziale ()	
Altro	Servizi (PILONE)	
<i>Presenza di eternit</i>	SI ()	NO (X)
<i>Presenza di depositi</i>	SI ()	NO (X)
<i>Quantità</i>	-	

SCHEDA DI VERIFICA SITI POTENZIALMENTE INQUINATI	
Altra tipologia di sito	
INDIVIDUAZIONE DEL SITO	
<i>Data sopralluogo (gg/mm/aaaa)</i>	19/01/2013
<i>Codice di identificazione del sito</i>	102
<i>Comune di appartenenza</i>	Licodia Eubea
<i>Interferenza diretta con progetto</i>	SI () NO (X)
LOCALIZZAZIONE GEOGRAFICA	
<i>Coordinata EST</i>	2488499.1034
<i>Coordinata NORD</i>	4107521.9281
DESTINAZIONE D'USO DELL'AREA	
<i>Destinazione d'uso da foto aerea</i>	Presa per l'irrigazione
Destinazione d'uso da sopralluogo	
Commerciale ()	Industriale ()
Agricola (X)	Residenziale ()
Altro	-
<i>Presenza di eternit</i>	SI () NO (X)
<i>Presenza di depositi</i>	SI () NO (X)
<i>Quantità</i>	-



SCHEDA DI VERIFICA SITI POTENZIALMENTE INQUINATI		
Azienda agricola		
INDIVIDUAZIONE DEL SITO		
<i>Data sopralluogo (gg/mm/aaaa)</i>	19/01/2013	
<i>Codice di identificazione del sito</i>	103	
<i>Comune di appartenenza</i>	Licodia Eubea	
<i>Interferenza diretta con progetto</i>	SI ()	NO (X)
LOCALIZZAZIONE GEOGRAFICA		
<i>Coordinata EST</i>	2488340.6846	
<i>Coordinata NORD</i>	4107597.4050	
TIPOLOGIA DI ATTIVITA' SVOLTA		
<i>Tipologia presunta di attività (da foto aerea)</i>	Azienda Agricola dismessa	
<i>Tipologia di attività (da sopralluogo)</i>	Azienda Agricola dismessa	
<i>Stato delle attività svolte</i>	Attiva ()	Dismessa (X)
<i>Presenza di depositi temporanei/non temporanei di rifiuti</i>	SI ()	NO (X)
<i>Tipologia di rifiuto eventualmente presente</i>	-	
<i>Presenza di eternit (tetti o depositi)</i>	-	
<i>Presenza di depositi di liquami</i>	SI ()	NO (X)
<i>Presenza di attività casearie</i>	SI ()	NO (X)
<i>Altro</i>	-	
<i>Quantità</i>	-	



SCHEDA DI VERIFICA SITI POTENZIALMENTE INQUINATI		
Altra tipologia di sito		
INDIVIDUAZIONE DEL SITO		
<i>Data sopralluogo (gg/mm/aaaa)</i>	19/01/2013	
<i>Codice di identificazione del sito</i>	104	
<i>Comune di appartenenza</i>	Licodia Eubea	
<i>Interferenza diretta con progetto</i>	SI (X)	NO ()
LOCALIZZAZIONE GEOGRAFICA		
<i>Coordinata EST</i>	2488850.5757	
<i>Coordinata NORD</i>	4107570.1482	
DESTINAZIONE D'USO DELL'AREA		
<i>Destinazione d'uso da foto aerea</i>	Rudere	
<i>Destinazione d'uso da sopralluogo</i>		
Commerciale ()	Industriale ()	
Agricola (X)	Residenziale ()	
Altro	-	
<i>Presenza di eternit</i>	SI ()	NO (X)
<i>Presenza di depositi</i>	SI ()	NO (X)
<i>Quantità</i>	-	

SCHEDA DI VERIFICA SITI POTENZIALMENTE INQUINATI		
Altra tipologia di sito		
INDIVIDUAZIONE DEL SITO		
<i>Data sopralluogo (gg/mm/aaaa)</i>	19/01/2013	
<i>Codice di identificazione del sito</i>	A15	
<i>Comune di appartenenza</i>	Licodia Eubea	
<i>Interferenza diretta con progetto</i>	SI ()	NO (X)
LOCALIZZAZIONE GEOGRAFICA		
<i>Coordinata EST</i>	2489108.4057	
<i>Coordinata NORD</i>	4108079.3825	
DESTINAZIONE D'USO DELL'AREA		
<i>Destinazione d'uso da foto aerea</i>	Specchio d'acqua	
Destinazione d'uso da sopralluogo		
Commerciale ()	Industriale ()	
Agricola (X)	Residenziale ()	
Altro	-	
<i>Presenza di eternit</i>	SI ()	NO (X)
<i>Presenza di depositi</i>	SI ()	NO (X)
<i>Quantità</i>	-	

SCHEDA DI VERIFICA SITI POTENZIALMENTE INQUINATI	
Coperture in eternit	
INDIVIDUAZIONE DEL SITO	
<i>Data sopralluogo (gg/mm/aaaa)</i>	19/01/2013
<i>Codice di identificazione del sito</i>	105
<i>Comune di appartenenza</i>	Licodia Eubea
<i>Interferenza diretta con progetto</i>	SI (X) NO ()
LOCALIZZAZIONE GEOGRAFICA	
<i>Coordinata EST</i>	2489574.8343
<i>Coordinata NORD</i>	4108890.3034
DESTINAZIONE D'USO DELLA STRUTTURA	
<i>Destinazione d'uso da foto aerea</i>	Edificato Residenziale disabitato
<i>Destinazione d'uso da sopralluogo</i>	
Commerciale ()	Industriale ()
Agricola ()	Residenziale (X)
Altro	-
<i>Presenza di eternit nelle aree limitrofe</i>	SI () NO (X)
<i>Quantità</i>	-



SCHEDA DI VERIFICA SITI POTENZIALMENTE INQUINATI		
Altra tipologia di sito		
INDIVIDUAZIONE DEL SITO		
<i>Data sopralluogo (gg/mm/aaaa)</i>	19/01/2013	
<i>Codice di identificazione del sito</i>	106	
<i>Comune di appartenenza</i>	Licodia Eubea	
<i>Interferenza diretta con progetto</i>	SI ()	NO (X)
LOCALIZZAZIONE GEOGRAFICA		
<i>Coordinata EST</i>	2489600.6368	
<i>Coordinata NORD</i>	4108975.2127	
DESTINAZIONE D'USO DELL'AREA		
<i>Destinazione d'uso da foto aerea</i>	Scavo	
<i>Destinazione d'uso da sopralluogo</i>		
Commerciale ()	Industriale ()	
Agricola ()	Residenziale ()	
Altro	Scavo	
<i>Presenza di eternit</i>	SI ()	NO (X)
<i>Presenza di depositi</i>	SI ()	NO (X)
<i>Quantità</i>	-	
NOTE:		
Scavo con escavatore		

SCHEDA DI VERIFICA SITI POTENZIALMENTE INQUINATI		
Altra tipologia di sito		
INDIVIDUAZIONE DEL SITO		
<i>Data sopralluogo (gg/mm/aaaa)</i>	19/01/2013	
<i>Codice di identificazione del sito</i>	107	
<i>Comune di appartenenza</i>	Licodia Eubea	
<i>Interferenza diretta con progetto</i>	SI ()	NO (X)
LOCALIZZAZIONE GEOGRAFICA		
<i>Coordinata EST</i>	2489737.8827	
<i>Coordinata NORD</i>	4109440.6851	
DESTINAZIONE D'USO DELL'AREA		
<i>Destinazione d'uso da foto aerea</i>	Struttura residenziale disabitata	
<i>Destinazione d'uso da sopralluogo</i>		
Commerciale ()	Industriale ()	
Agricola (X)	Residenziale ()	
Altro	-	
<i>Presenza di eternit</i>	SI ()	NO (X)
<i>Presenza di depositi</i>	SI ()	NO (X)
<i>Quantità</i>	-	

SCHEDA DI VERIFICA SITI POTENZIALMENTE INQUINATI		
Altra tipologia di sito		
INDIVIDUAZIONE DEL SITO		
<i>Data sopralluogo (gg/mm/aaaa)</i>	19/01/2013	
<i>Codice di identificazione del sito</i>	108	
<i>Comune di appartenenza</i>	Licodia Eubea	
<i>Interferenza diretta con progetto</i>	SI (X)	NO ()
LOCALIZZAZIONE GEOGRAFICA		
<i>Coordinata EST</i>	2490428.9944	
<i>Coordinata NORD</i>	4110764.6399	
DESTINAZIONE D'USO DELL'AREA		
<i>Destinazione d'uso da foto aerea</i>	Rudere	
<i>Destinazione d'uso da sopralluogo</i>		
Commerciale ()	Industriale ()	
Agricola (X)	Residenziale ()	
Altro	-	
<i>Presenza di eternit</i>	SI ()	NO (X)
<i>Presenza di depositi</i>	SI ()	NO (X)
<i>Quantità</i>	-	

SCHEDA DI VERIFICA SITI POTENZIALMENTE INQUINATI		
Altra tipologia di sito		
INDIVIDUAZIONE DEL SITO		
<i>Data sopralluogo (gg/mm/aaaa)</i>	19/01/2013	
<i>Codice di identificazione del sito</i>	109	
<i>Comune di appartenenza</i>	Licodia Eubea	
<i>Interferenza diretta con progetto</i>	SI ()	NO (X)
LOCALIZZAZIONE GEOGRAFICA		
<i>Coordinata EST</i>	2490618.4016	
<i>Coordinata NORD</i>	4111073.0105	
DESTINAZIONE D'USO DELL'AREA		
<i>Destinazione d'uso da foto aerea</i>	Canale di scolo	
<i>Destinazione d'uso da sopralluogo</i>		
Commerciale ()	Industriale ()	
Agricola ()	Residenziale ()	
Altro	Servizi	
<i>Presenza di eternit</i>	SI ()	NO (X)
<i>Presenza di depositi</i>	SI ()	NO (X)
<i>Quantità</i>	-	



SCHEDA DI VERIFICA SITI POTENZIALMENTE INQUINATI		
Altra tipologia di sito		
INDIVIDUAZIONE DEL SITO		
<i>Data sopralluogo (gg/mm/aaaa)</i>	19/01/2013	
<i>Codice di identificazione del sito</i>	110	
<i>Comune di appartenenza</i>	Licodia Eubea	
<i>Interferenza diretta con progetto</i>	SI ()	NO (X)
LOCALIZZAZIONE GEOGRAFICA		
<i>Coordinata EST</i>	2490770.1880	
<i>Coordinata NORD</i>	4111157.4433	
DESTINAZIONE D'USO DELL'AREA		
<i>Destinazione d'uso da foto aerea</i>	Rudere	
<i>Destinazione d'uso da sopralluogo</i>		
Commerciale ()	Industriale ()	
Agricola (X)	Residenziale ()	
Altro	-	
<i>Presenza di eternit</i>	SI ()	NO (X)
<i>Presenza di depositi</i>	SI ()	NO (X)
<i>Quantità</i>	-	



Coperture in eternit	
INDIVIDUAZIONE DEL SITO	
<i>Data sopralluogo (gg/mm/aaaa)</i>	19/01/2013
<i>Codice di identificazione del sito</i>	111
<i>Comune di appartenenza</i>	Licodia Eubea
<i>Interferenza diretta con progetto</i>	SI (X) NO ()
LOCALIZZAZIONE GEOGRAFICA	
<i>Coordinata EST</i>	2490920.4802
<i>Coordinata NORD</i>	4111351.0130
DESTINAZIONE D'USO DELLA STRUTTURA	
<i>Destinazione d'uso da foto aerea</i>	Rudere
<i>Destinazione d'uso da sopralluogo</i>	
Commerciale ()	Industriale ()
Agricola (X)	Residenziale ()
Altro	-
<i>Presenza di eternit nelle aree limitrofe</i>	SI (X) NO ()
<i>Quantità</i>	ETERNIT: 40mq



SCHEDA DI VERIFICA SITI POTENZIALMENTE INQUINATI		
Altra tipologia di sito		
INDIVIDUAZIONE DEL SITO		
<i>Data sopralluogo (gg/mm/aaaa)</i>	19/01/2013	
<i>Codice di identificazione del sito</i>	112	
<i>Comune di appartenenza</i>	Licodia Eubea	
<i>Interferenza diretta con progetto</i>	SI (X)	NO ()
LOCALIZZAZIONE GEOGRAFICA		
<i>Coordinata EST</i>	2490933.9157	
<i>Coordinata NORD</i>	4111534.7829	
DESTINAZIONE D'USO DELL'AREA		
<i>Destinazione d'uso da foto aerea</i>	Rudere	
<i>Destinazione d'uso da sopralluogo</i>		
Commerciale ()	Industriale ()	
Agricola ()	Residenziale (X)	
Altro	-	
<i>Presenza di eternit</i>	SI ()	NO (X)
<i>Presenza di depositi</i>	SI ()	NO (X)
<i>Quantità</i>	-	



SCHEDA DI VERIFICA SITI POTENZIALMENTE INQUINATI		
Attività industriali e commerciali		
INDIVIDUAZIONE DEL SITO		19/01/2013
<i>Data sopralluogo (gg/mm/aaaa)</i>		
Codice di identificazione del sito		113
Comune di appartenenza		Licodia Eubea
Interferenza diretta con progetto	SI ()	NO (X)
LOCALIZZAZIONE GEOGRAFICA		
Coordinata EST		2490557.6357
Coordinata NORD		4111949.8012
TIPOLOGIA DI ATTIVITA' SVOLTA		
<i>Tipologia presunta di attività (da foto aerea)</i>	Installazione, manutenzione impianti elettrici civili e industriali (pannelli fotovoltaici)	
<i>Tipologia di attività (da sopralluogo)</i>	Installazione, manutenzione impianti elettrici civili e industriali (pannelli fotovoltaici)	
Stato delle attività svolte	Attiva (X)	Dismessa ()
Presenza di depositi di materie prime o intermedi di lavorazione	SI ()	NO (X)
Presenza di depositi temporanei/non temporanei di rifiuti	SI ()	NO (X)
Quantità		-
Presenza di serbatoi	SI ()	NO (X)
Materiale contenuto nei serbatoi (se presenti)		-
Quantità		-
Presenza di eternit	SI ()	NO (X)
Altro		-

SCHEDA DI VERIFICA SITI POTENZIALMENTE INQUINATI	
Coperture in eternit	
INDIVIDUAZIONE DEL SITO	
<i>Data sopralluogo (gg/mm/aaaa)</i>	19/01/2013
<i>Codice di identificazione del sito</i>	114
<i>Comune di appartenenza</i>	Licodia Eubea
<i>Interferenza diretta con progetto</i>	SI (X) NO ()
LOCALIZZAZIONE GEOGRAFICA	
<i>Coordinata EST</i>	2490985.7514
<i>Coordinata NORD</i>	4112322.5657
DESTINAZIONE D'USO DELLA STRUTTURA	
<i>Destinazione d'uso da foto aerea</i>	Rudere
<i>Destinazione d'uso da sopralluogo</i>	
Commerciale ()	Industriale ()
Agricola (X)	Residenziale ()
Altro	-
<i>Presenza di eternit nelle aree limitrofe</i>	SI () NO ()
<i>Quantità</i>	-

SCHEDA DI VERIFICA SITI POTENZIALMENTE INQUINATI		
Altra tipologia di sito		
INDIVIDUAZIONE DEL SITO		
<i>Data sopralluogo (gg/mm/aaaa)</i>	19/01/2013	
<i>Codice di identificazione del sito</i>	115	
<i>Comune di appartenenza</i>	Licodia Eubea	
<i>Interferenza diretta con progetto</i>	SI (X)	NO ()
LOCALIZZAZIONE GEOGRAFICA		
<i>Coordinata EST</i>	2491270.3259	
<i>Coordinata NORD</i>	4113105.2650	
DESTINAZIONE D'USO DELL'AREA		
<i>Destinazione d'uso da foto aerea</i>	Rudere	
Destinazione d'uso da sopralluogo		
Commerciale ()	Industriale ()	
Agricola (X)	Residenziale ()	
Altro	-	
<i>Presenza di eternit</i>	SI ()	NO (X)
<i>Presenza di depositi</i>	SI ()	NO (X)
<i>Quantità</i>	-	

SCHEDA DI VERIFICA SITI POTENZIALMENTE INQUINATI	
Coperture in eternit	
INDIVIDUAZIONE DEL SITO	
<i>Data sopralluogo (gg/mm/aaaa)</i>	19/01/2013
<i>Codice di identificazione del sito</i>	116
<i>Comune di appartenenza</i>	Licodia Eubea
<i>Interferenza diretta con progetto</i>	SI (X) NO ()
LOCALIZZAZIONE GEOGRAFICA	
<i>Coordinata EST</i>	2491559.7307
<i>Coordinata NORD</i>	4114027.7145
DESTINAZIONE D'USO DELLA STRUTTURA	
<i>Destinazione d'uso da foto aerea</i>	Rudere
<i>Destinazione d'uso da sopralluogo</i>	
Commerciale ()	Industriale ()
Agricola (X)	Residenziale ()
Altro	-
<i>Presenza di eternit nelle aree limitrofe</i>	SI () NO (X)
<i>Quantità</i>	-

SCHEDA DI VERIFICA SITI POTENZIALMENTE INQUINATI	
Coperture in eternit	
INDIVIDUAZIONE DEL SITO	
<i>Data sopralluogo (gg/mm/aaaa)</i>	19/01/2013
<i>Codice di identificazione del sito</i>	117
<i>Comune di appartenenza</i>	Licodia Eubea
<i>Interferenza diretta con progetto</i>	SI () NO (X)
LOCALIZZAZIONE GEOGRAFICA	
<i>Coordinata EST</i>	2492390.3543
<i>Coordinata NORD</i>	4115106.3203
DESTINAZIONE D'USO DELLA STRUTTURA	
<i>Destinazione d'uso da foto aerea</i>	Casolare
<i>Destinazione d'uso da sopralluogo</i>	
Commerciale ()	Industriale ()
Agricola (X)	Residenziale (X)
Altro	-
<i>Presenza di eternit nelle aree limitrofe</i>	SI () NO (X)
<i>Quantità</i>	-



SCHEDA DI VERIFICA SITI POTENZIALMENTE INQUINATI		
Altra tipologia di sito		
INDIVIDUAZIONE DEL SITO		
<i>Data sopralluogo (gg/mm/aaaa)</i>	19/01/2013	
<i>Codice di identificazione del sito</i>	118-119	
<i>Comune di appartenenza</i>	Licodia Eubea	
<i>Interferenza diretta con progetto</i>	SI (X)	NO ()
LOCALIZZAZIONE GEOGRAFICA		
<i>Coordinata EST</i>	2492381.6225 2492390.5792	
<i>Coordinata NORD</i>	4115199.6151 4115212.9222	
DESTINAZIONE D'USO DELL'AREA		
<i>Destinazione d'uso da foto aerea</i>	Ruderi	
<i>Destinazione d'uso da sopralluogo</i>		
Commerciale ()	Industriale ()	
Agricola (X)	Residenziale ()	
Altro	-	
<i>Presenza di eternit</i>	SI ()	NO (X)
<i>Presenza di depositi</i>	SI ()	NO (X)
<i>Quantità</i>	-	



SCHEDA DI VERIFICA SITI POTENZIALMENTE INQUINATI		
Distributori di carburante		
INDIVIDUAZIONE DEL SITO		
<i>Data sopralluogo (gg/mm/aaaa)</i>	19/01/2013	
<i>Codice di identificazione del sito</i>	121	
<i>Comune di appartenenza</i>	Vizzini	
<i>Interferenza diretta con progetto</i>	SI ()	NO (X)
LOCALIZZAZIONE GEOGRAFICA		
<i>Coordinata EST</i>	2493821.7583	
<i>Coordinata NORD</i>	4115749.0867	
CARATTERISTICHE DEL SITO		
<i>Attivo</i>	SI (X)	NO ()
<i>Presenza di eventuali depositi di rifiuti</i>	SI ()	NO (X)
<i>Presenza di fusti di sostanze pericolose</i>	SI ()	NO (X)
<i>Marca</i>	Esso	
<i>Altro</i>	-	
<i>Presenza di eternit</i>	SI ()	NO (X)
<i>Quantità</i>	-	



SCHEDA DI VERIFICA SITI POTENZIALMENTE INQUINATI		
Altra tipologia di sito		
INDIVIDUAZIONE DEL SITO		
<i>Data sopralluogo (gg/mm/aaaa)</i>	19/01/2013	
<i>Codice di identificazione del sito</i>	122-123	
<i>Comune di appartenenza</i>	Vizzini	
<i>Interferenza diretta con progetto</i>	SI ()	NO (X)
LOCALIZZAZIONE GEOGRAFICA		
<i>Coordinata EST</i>	2495490.0299 2495521.2537	
<i>Coordinata NORD</i>	4115050.0850 4115073.6496	
DESTINAZIONE D'USO DELL'AREA		
<i>Destinazione d'uso da foto aerea</i>	n.d.	
Destinazione d'uso da sopralluogo		
Commerciale (X)	Industriale ()	
Agricola ()	Residenziale (X)	
Altro	-	
<i>Presenza di eternit</i>	SI ()	NO (X)
<i>Presenza di depositi</i>	SI ()	NO (X)
<i>Quantità</i>	-	
NOTE:		
<i>recinti con cani</i>		



SCHEDA DI VERIFICA SITI POTENZIALMENTE INQUINATI		
Depositi		
INDIVIDUAZIONE DEL SITO		
<i>Data sopralluogo (gg/mm/aaaa)</i>	19/01/2013	
<i>Codice di identificazione del sito</i>	124	
<i>Comune di appartenenza</i>	Vizzini	
<i>Interferenza diretta con progetto</i>	SI (X)	NO ()
LOCALIZZAZIONE GEOGRAFICA		
<i>Coordinata EST</i>	2495510.4210	
<i>Coordinata NORD</i>	4115049.5756	
TIPOLOGIA DI MATERIALE DEPOSITATO		
<i>Tipologia di materiale da foto aerea</i>	Accumulo di rifiuti	
<i>Eternit</i>	SI ()	NO (X)
<i>Oli e/o benzine</i>	SI ()	NO (X)
<i>Sostanze pericolose (infiammabili..)</i>	SI ()	NO (X)
<i>Altro</i>	-	
<i>Quantità</i>	-	



SCHEDA DI VERIFICA SITI POTENZIALMENTE INQUINATI		
Depositi		
INDIVIDUAZIONE DEL SITO		
<i>Data sopralluogo (gg/mm/aaaa)</i>	19/01/2013	
<i>Codice di identificazione del sito</i>	125-126	
<i>Comune di appartenenza</i>	Vizzini	
<i>Interferenza diretta con progetto</i>	SI ()	NO (X)
LOCALIZZAZIONE GEOGRAFICA		
<i>Coordinata EST</i>	2495500.8491 2495536.1392	
<i>Coordinata NORD</i>	4114988.7715 4114973.0776	
TIPOLOGIA DI MATERIALE DEPOSITATO		
<i>Tipologia di materiale da foto aerea</i>	Accumulo di rifiuti	
<i>Eternit</i>	SI ()	NO (X)
<i>Oli e/o benzine</i>	SI ()	NO (X)
<i>Sostanze pericolose (infiammabili..)</i>	SI ()	NO (X)
<i>Altro</i>	-	
<i>Quantità</i>	-	
NOTE:		
Ex cava, zona servizio, piazzali ecc		



SCHEDA DI VERIFICA SITI POTENZIALMENTE INQUINATI		
Attività industriali e commerciali		
INDIVIDUAZIONE DEL SITO		
<i>Data sopralluogo (gg/mm/aaaa)</i>	19/01/2013	
<i>Codice di identificazione del sito</i>	127	
<i>Comune di appartenenza</i>	Vizzini	
<i>Interferenza diretta con progetto</i>	SI ()	NO (X)
LOCALIZZAZIONE GEOGRAFICA		
<i>Coordinata EST</i>	2495540.5036	
<i>Coordinata NORD</i>	4114933.0852	
TIPOLOGIA DI ATTIVITA' SVOLTA		
<i>Tipologia presunta di attività (da foto aerea)</i>	Capannoni	
<i>Tipologia di attività (da sopralluogo)</i>	Capannoni	
<i>Stato delle attività svolte</i>	Attiva ()	Dismessa (X)
<i>Presenza di depositi di materie prime o intermedi di lavorazione</i>	SI ()	NO (X)
<i>Presenza di depositi temporanei/non temporanei di rifiuti</i>	SI ()	NO (X)
<i>Quantità</i>	-	
<i>Presenza di serbatoi</i>	SI ()	NO (X)
<i>Materiale contenuto nei serbatoi(se presenti)</i>	-	
<i>Quantità</i>	-	
<i>Presenza di eternit</i>	SI ()	NO (X)
<i>Altro</i>	-	
NOTE:		
ex cava		



SCHEDA DI VERIFICA SITI POTENZIALMENTE INQUINATI		
Attività industriali e commerciali		
INDIVIDUAZIONE DEL SITO		
Data sopralluogo (gg/mm/aaaa)	19/01/2013	
Codice di identificazione del sito	128	
Comune di appartenenza	Vizzini	
Interferenza diretta con progetto	SI ()	NO (X)
LOCALIZZAZIONE GEOGRAFICA		
Coordinata EST	2495792.9755	
Coordinata NORD	4115318.4505	
TIPOLOGIA DI ATTIVITA' SVOLTA		
Tipologia presunta di attività (da foto aerea)	Amore plast – produzione sacchi in plastica	
Tipologia di attività (da sopralluogo)	Attività industriale	
Stato delle attività svolte	Attiva (X)	Dismessa ()
Presenza di depositi di materie prime o intermedi di lavorazione	SI ()	NO (x)
Presenza di depositi temporanei/non temporanei di rifiuti	SI ()	NO (x)
Quantità	-	
Presenza di serbatoi	SI ()	NO (X)
Materiale contenuto nei serbatoi (se presenti)	-	
Quantità	-	
Presenza di eternit	SI ()	NO (X)
Altro	-	
NOTE:		
lontana da strade		



SCHEDA DI VERIFICA SITI POTENZIALMENTE INQUINATI		
Attività industriali e commerciali		
INDIVIDUAZIONE DEL SITO		
<i>Data sopralluogo (gg/mm/aaaa)</i>	19/01/2013	
<i>Codice di identificazione del sito</i>	129	
<i>Comune di appartenenza</i>	Vizzini	
<i>Interferenza diretta con progetto</i>	SI ()	NO (X)
LOCALIZZAZIONE GEOGRAFICA		
<i>Coordinata EST</i>	2495882.4313	
<i>Coordinata NORD</i>	4115263.0604	
TIPOLOGIA DI ATTIVITA' SVOLTA		
<i>Tipologia presunta di attività (da foto aerea)</i>	Materiale edile	
<i>Tipologia di attività (da sopralluogo)</i>	Materiale edile	
<i>Stato delle attività svolte</i>	Attiva (X)	Dismessa ()
<i>Presenza di depositi di materie prime o intermedi di lavorazione</i>	SI (X)	NO ()
<i>Presenza di depositi temporanei/non temporanei di rifiuti</i>	SI ()	NO (X)
<i>Quantità</i>	-	
<i>Presenza di serbatoi</i>	SI ()	NO (X)
<i>Materiale contenuto nei serbatoi(se presenti)</i>	-	
<i>Quantità</i>	-	
<i>Presenza di eternit</i>	SI ()	NO (X)
<i>Altro</i>	-	
NOTE:		
lontano da strade		



SCHEDA DI VERIFICA SITI POTENZIALMENTE INQUINATI		
Altra tipologia di sito		
INDIVIDUAZIONE DEL SITO		
<i>Data sopralluogo (gg/mm/aaaa)</i>	19/01/2013	
<i>Codice di identificazione del sito</i>	130	
<i>Comune di appartenenza</i>	Vizzini	
<i>Interferenza diretta con progetto</i>	SI ()	NO (X)
LOCALIZZAZIONE GEOGRAFICA		
<i>Coordinata EST</i>	2495835.9864	
<i>Coordinata NORD</i>	4115086.3128	
DESTINAZIONE D'USO DELL'AREA		
<i>Destinazione d'uso da foto aerea</i>	n.d.	
<i>Destinazione d'uso da sopralluogo</i>		
Commerciale ()	Industriale (x)	
Agricola ()	Residenziale ()	
Altro	-	
<i>Presenza di eternit</i>	SI ()	NO (x)
<i>Presenza di depositi</i>	SI ()	NO (x)
<i>Quantità</i>	-	
NOTE:		
deposito ex attività cava/miniere, residuo ferro e manganese		



SCHEDA DI VERIFICA SITI POTENZIALMENTE INQUINATI		
Depositi		
INDIVIDUAZIONE DEL SITO		
<i>Data sopralluogo (gg/mm/aaaa)</i>	19/01/2013	
<i>Codice di identificazione del sito</i>	131	
<i>Comune di appartenenza</i>	Vizzini	
<i>Interferenza diretta con progetto</i>	SI ()	NO (X)
LOCALIZZAZIONE GEOGRAFICA		
<i>Coordinata EST</i>	2495874.2135	
<i>Coordinata NORD</i>	4115022.4323	
TIPOLOGIA DI MATERIALE DEPOSITATO		
<i>Tipologia di materiale da foto aerea</i>	n.d.	
<i>Eternit</i>	SI (x)	NO ()
<i>Oli e/o benzine</i>	SI ()	NO (x)
<i>Sostanze pericolose (infiammabili..)</i>	SI ()	NO (x)
<i>Altro</i>	Attività agricola	
<i>Quantità</i>	ETERNIT: 70mq	



SCHEDA DI VERIFICA SITI POTENZIALMENTE INQUINATI		
Coperture in eternit		
INDIVIDUAZIONE DEL SITO		
<i>Data sopralluogo (gg/mm/aaaa)</i>	19/01/2013	
<i>Codice di identificazione del sito</i>	132	
<i>Comune di appartenenza</i>	Vizzini	
<i>Interferenza diretta con progetto</i>	SI ()	NO (X)
LOCALIZZAZIONE GEOGRAFICA		
<i>Coordinata EST</i>	2495890.9869	
<i>Coordinata NORD</i>	4114991.6805	
DESTINAZIONE D'USO DELLA STRUTTURA		
<i>Destinazione d'uso da foto aerea</i>	Area residenziale	
<i>Destinazione d'uso da sopralluogo</i>		
Commerciale ()	Industriale ()	
Agricola ()	Residenziale (X)	
Altro	-	
<i>Presenza di eternit nelle aree limitrofe</i>	SI ()	NO ()
<i>Quantità</i>	-	

SCHEDA DI VERIFICA SITI POTENZIALMENTE INQUINATI		
Depositi		
INDIVIDUAZIONE DEL SITO		
<i>Data sopralluogo (gg/mm/aaaa)</i>	19/01/2013	
<i>Codice di identificazione del sito</i>	133	
<i>Comune di appartenenza</i>	Vizzini	
<i>Interferenza diretta con progetto</i>	SI ()	NO (X)
LOCALIZZAZIONE GEOGRAFICA		
<i>Coordinata EST</i>	2495955.5862	
<i>Coordinata NORD</i>	4114984.2221	
TIPOLOGIA DI MATERIALE DEPOSITATO		
<i>Tipologia di materiale da foto aerea</i>	Area carico/scarico merci	
<i>Eternit</i>	SI ()	NO (X)
<i>Oli e/o benzine</i>	SI ()	NO (X)
<i>Sostanze pericolose (infiammabili..)</i>	SI ()	NO (X)
<i>Altro</i>	-	
<i>Quantità</i>	-	



SCHEDA DI VERIFICA SITI POTENZIALMENTE INQUINATI		
Attività industriali e commerciali		
INDIVIDUAZIONE DEL SITO		
<i>Data sopralluogo (gg/mm/aaaa)</i>	19/01/2013	
<i>Codice di identificazione del sito</i>	134	
<i>Comune di appartenenza</i>	Vizzini	
<i>Interferenza diretta con progetto</i>	SI (X)	NO ()
LOCALIZZAZIONE GEOGRAFICA		
<i>Coordinata EST</i>	2496064.1579	
<i>Coordinata NORD</i>	4114888.1337	
TIPOLOGIA DI ATTIVITA' SVOLTA		
<i>Tipologia presunta di attività (da foto aerea)</i>	Gomme&gomme service – Torchia Moretto	
<i>Tipologia di attività (da sopralluogo)</i>	Ok, autolavaggio	
<i>Stato delle attività svolte</i>	Attiva (X)	Dismessa ()
<i>Presenza di depositi di materie prime o intermedi di lavorazione</i>	SI (X)	NO ()
<i>Presenza di depositi temporanei/non temporanei di rifiuti</i>	SI ()	NO (X)
<i>Quantità</i>	-	
<i>Presenza di serbatoi</i>	SI ()	NO (X)
<i>Materiale contenuto nei serbatoi (se presenti)</i>	-	
<i>Quantità</i>	-	
<i>Presenza di eternit</i>	SI ()	NO (X)
<i>Altro</i>	-	



SCHEDA DI VERIFICA SITI POTENZIALMENTE INQUINATI		
Attività industriali e commerciali		
INDIVIDUAZIONE DEL SITO		
<i>Data sopralluogo (gg/mm/aaaa)</i>	19/01/2013	
<i>Codice di identificazione del sito</i>	135	
<i>Comune di appartenenza</i>	Vizzini	
<i>Interferenza diretta con progetto</i>	SI ()	NO (X)
LOCALIZZAZIONE GEOGRAFICA		
<i>Coordinata EST</i>	2496071.7534	
<i>Coordinata NORD</i>	4114838.6740	
TIPOLOGIA DI ATTIVITA' SVOLTA		
<i>Tipologia presunta di attività (da foto aerea)</i>	Centrale elettrica Enel	
<i>Tipologia di attività (da sopralluogo)</i>	Centrale elettrica Enel	
<i>Stato delle attività svolte</i>	Attiva (X)	Dismessa ()
<i>Presenza di depositi di materie prime o intermedi di lavorazione</i>	SI ()	NO (X)
<i>Presenza di depositi temporanei/non temporanei di rifiuti</i>	SI ()	NO (X)
<i>Quantità</i>	-	
<i>Presenza di serbatoi</i>	SI ()	NO (X)
<i>Materiale contenuto nei serbatoi(se presenti)</i>	-	
<i>Quantità</i>	-	
<i>Presenza di eternit</i>	SI ()	NO (X)
<i>Altro</i>	-	



SCHEDA DI VERIFICA SITI POTENZIALMENTE INQUINATI		
Attività industriali e commerciali		
INDIVIDUAZIONE DEL SITO		
<i>Data sopralluogo (gg/mm/aaaa)</i>	19/01/2013	
<i>Codice di identificazione del sito</i>	136	
<i>Comune di appartenenza</i>	Vizzini	
<i>Interferenza diretta con progetto</i>	SI (X)	NO ()
LOCALIZZAZIONE GEOGRAFICA		
<i>Coordinata EST</i>	2496153.9738	
<i>Coordinata NORD</i>	4114838.5226	
TIPOLOGIA DI ATTIVITA' SVOLTA		
<i>Tipologia presunta di attività (da foto aerea)</i>	Capannone abbandonato	
<i>Tipologia di attività (da sopralluogo)</i>	Capannone abbandonato	
<i>Stato delle attività svolte</i>	Attiva ()	Dismessa (X)
<i>Presenza di depositi di materie prime o intermedi di lavorazione</i>	SI ()	NO (X)
<i>Presenza di depositi temporanei/non temporanei di rifiuti</i>	SI ()	NO (X)
<i>Quantità</i>	-	
<i>Presenza di serbatoi</i>	SI ()	NO (X)
<i>Materiale contenuto nei serbatoi(se presenti)</i>	-	
<i>Quantità</i>	-	
<i>Presenza di eternit</i>	SI ()	NO (X)
<i>Altro</i>	-	



SCHEDA DI VERIFICA SITI POTENZIALMENTE INQUINATI		
Attività industriali e commerciali		
INDIVIDUAZIONE DEL SITO		
<i>Data sopralluogo (gg/mm/aaaa)</i>	19/01/2013	
<i>Codice di identificazione del sito</i>	137	
<i>Comune di appartenenza</i>	Vizzini	
<i>Interferenza diretta con progetto</i>	SI (X)	NO ()
LOCALIZZAZIONE GEOGRAFICA		
<i>Coordinata EST</i>	2496235.0562	
<i>Coordinata NORD</i>	4114805.5507	
TIPOLOGIA DI ATTIVITA' SVOLTA		
<i>Tipologia presunta di attività (da foto aerea)</i>	Capannone in costruzione	
<i>Tipologia di attività (da sopralluogo)</i>	Casa in costruzione	
<i>Stato delle attività svolte</i>	Attiva (X)	Dismissa ()
<i>Presenza di depositi di materie prime o intermedi di lavorazione</i>	SI ()	NO (X)
<i>Presenza di depositi temporanei/non temporanei di rifiuti</i>	SI ()	NO (X)
<i>Quantità</i>	-	
<i>Presenza di serbatoi</i>	SI ()	NO (X)
<i>Materiale contenuto nei serbatoi(se presenti)</i>	-	
<i>Quantità</i>	-	
<i>Presenza di eternit</i>	SI ()	NO (X)
<i>Altro</i>	-	
NOTE:		
Cantiere quasi finito		



SCHEDA DI VERIFICA SITI POTENZIALMENTE INQUINATI		
Attività industriali e commerciali		
INDIVIDUAZIONE DEL SITO		
<i>Data sopralluogo (gg/mm/aaaa)</i>		19/01/2013
<i>Codice di identificazione del sito</i>		138
<i>Comune di appartenenza</i>		Vizzini
<i>Interferenza diretta con progetto</i>	SI ()	NO (X)
LOCALIZZAZIONE GEOGRAFICA		
<i>Coordinata EST</i>		2496144.7176
<i>Coordinata NORD</i>		4114980.7032
TIPOLOGIA DI ATTIVITA' SVOLTA		
<i>Tipologia presunta di attività (da foto aerea)</i>	Capannone abbandonato con possibile presenza di eternit	
<i>Tipologia di attività (da sopralluogo)</i>	Capannone abbandonato con possibile presenza di eternit	
<i>Stato delle attività svolte</i>	Attiva ()	Dismessa (X)
<i>Presenza di depositi di materie prime o intermedi di lavorazione</i>	SI ()	NO (X)
<i>Presenza di depositi temporanei/non temporanei di rifiuti</i>	SI ()	NO (X)
<i>Quantità</i>	-	
<i>Presenza di serbatoi</i>	SI ()	NO (X)
<i>Materiale contenuto nei serbatoi(se presenti)</i>	-	
<i>Quantità</i>	-	
<i>Presenza di eternit</i>	SI (X)	NO ()
<i>Altro</i>	ETERNIT: 500mq	



SCHEDA DI VERIFICA SITI POTENZIALMENTE INQUINATI		
Attività industriali e commerciali		
INDIVIDUAZIONE DEL SITO		
<i>Data sopralluogo (gg/mm/aaaa)</i>		19/01/2013
<i>Codice di identificazione del sito</i>		140
<i>Comune di appartenenza</i>		Vizzini
<i>Interferenza diretta con progetto</i>	SI ()	NO (X)
LOCALIZZAZIONE GEOGRAFICA		
<i>Coordinata EST</i>		2496467.3527
<i>Coordinata NORD</i>		4114918.4777
TIPOLOGIA DI ATTIVITA' SVOLTA		
<i>Tipologia presunta di attività (da foto aerea)</i>	Capannone abbandonato con possibile presenza di eternit	
<i>Tipologia di attività (da sopralluogo)</i>	Capannone abbandonato con possibile presenza di eternit	
<i>Stato delle attività svolte</i>	Attiva ()	Dismessa (X)
<i>Presenza di depositi di materie prime o intermedi di lavorazione</i>	SI ()	NO (X)
<i>Presenza di depositi temporanei/non temporanei di rifiuti</i>	SI ()	NO (X)
<i>Quantità</i>		-
<i>Presenza di serbatoi</i>	SI ()	NO (X)
<i>Materiale contenuto nei serbatoi(se presenti)</i>		-
<i>Quantità</i>		-
<i>Presenza di eternit</i>	SI ()	NO (X)
<i>Altro</i>		-
NOTE:		
Non sembra eternit, molto lontana		



SCHEDA DI VERIFICA SITI POTENZIALMENTE INQUINATI		
Attività industriali e commerciali		
INDIVIDUAZIONE DEL SITO		
<i>Data sopralluogo (gg/mm/aaaa)</i>	19/01/2013	
<i>Codice di identificazione del sito</i>	141	
<i>Comune di appartenenza</i>	Vizzini	
<i>Interferenza diretta con progetto</i>	SI ()	NO (X)
LOCALIZZAZIONE GEOGRAFICA		
<i>Coordinata EST</i>	2496525.7106	
<i>Coordinata NORD</i>	4114788.2942	
TIPOLOGIA DI ATTIVITA' SVOLTA		
<i>Tipologia presunta di attività (da foto aerea)</i>	Capannone	
<i>Tipologia di attività (da sopralluogo)</i>	Abitazione	
<i>Stato delle attività svolte</i>	Attiva (X)	Dismessa ()
<i>Presenza di depositi di materie prime o intermedi di lavorazione</i>	SI ()	NO (X)
<i>Presenza di depositi temporanei/non temporanei di rifiuti</i>	SI ()	NO (X)
<i>Quantità</i>	-	
<i>Presenza di serbatoi</i>	SI ()	NO (X)
<i>Materiale contenuto nei serbatoi(se presenti)</i>	-	
<i>Quantità</i>	-	
<i>Presenza di eternit</i>	SI ()	NO (X)
<i>Altro</i>	-	



SCHEDA DI VERIFICA SITI POTENZIALMENTE INQUINATI		
Altra tipologia di sito		
INDIVIDUAZIONE DEL SITO		
<i>Data sopralluogo (gg/mm/aaaa)</i>	19/01/2013	
<i>Codice di identificazione del sito</i>	142-143	
<i>Comune di appartenenza</i>	Vizzini	
<i>Interferenza diretta con progetto</i>	SI (X)	NO ()
LOCALIZZAZIONE GEOGRAFICA		
<i>Coordinata EST</i>	2496637.2702 2496725.9245	
<i>Coordinata NORD</i>	4114781.2515 4114712.8894	
DESTINAZIONE D'USO DELL'AREA		
<i>Destinazione d'uso da foto aerea</i>	Abitazione con possibile presenza di depositi	
<i>Destinazione d'uso da sopralluogo</i>		
Commerciale ()	Industriale ()	
Agricola ()	Residenziale (X)	
Altro	-	
<i>Presenza di eternit</i>	SI (X)	NO ()
<i>Presenza di depositi</i>	SI ()	NO (X)
<i>Quantità</i>	-	



Attività industriali e commerciali		
INDIVIDUAZIONE DEL SITO		
<i>Data sopralluogo (gg/mm/aaaa)</i>	19/01/2013	
<i>Codice di identificazione del sito</i>	144	
<i>Comune di appartenenza</i>	Vizzini	
<i>Interferenza diretta con progetto</i>	SI ()	NO (X)
LOCALIZZAZIONE GEOGRAFICA		
<i>Coordinata EST</i>	2497252.6239	
<i>Coordinata NORD</i>	4114991.8110	
TIPOLOGIA DI ATTIVITA' SVOLTA		
<i>Tipologia presunta di attività (da foto aerea)</i>	Rimessa per auto	
<i>Tipologia di attività (da sopralluogo)</i>	-	
<i>Stato delle attività svolte</i>	Attiva (X)	Dismessa ()
<i>Presenza di depositi di materie prime o intermedi di lavorazione</i>	SI (X) Auto	NO ()
<i>Presenza di depositi temporanei/non temporanei di rifiuti</i>	SI ()	NO (X)
<i>Quantità</i>	-	
<i>Presenza di serbatoi</i>	SI ()	NO (X)
<i>Materiale contenuto nei serbatoi(se presenti)</i>	-	
<i>Quantità</i>	-	
<i>Presenza di eternit</i>	SI ()	NO (X)
<i>Altro</i>	-	



SCHEDA DI VERIFICA SITI POTENZIALMENTE INQUINATI		
Coperture in eternit		
INDIVIDUAZIONE DEL SITO		
<i>Data sopralluogo (gg/mm/aaaa)</i>	19/01/2013	
<i>Codice di identificazione del sito</i>	145	
<i>Comune di appartenenza</i>	Vizzini	
<i>Interferenza diretta con progetto</i>	SI (X)	NO ()
LOCALIZZAZIONE GEOGRAFICA		
<i>Coordinata EST</i>	2497337.4617	
<i>Coordinata NORD</i>	4114869.6466	
DESTINAZIONE D'USO DELLA STRUTTURA		
<i>Destinazione d'uso da foto aerea</i>	Rudere con possibile presenza di depositi nelle zone limitrofe	
<i>Destinazione d'uso da sopralluogo</i>		
Commerciale ()	Industriale ()	
Agricola ()	Residenziale ()	
Altro	Servizio, Casa	
<i>Presenza di eternit nelle aree limitrofe</i>	SI (X)	NO ()
<i>Quantità</i>	ETERNIT: 30mq	



SCHEDA DI VERIFICA SITI POTENZIALMENTE INQUINATI		
Altra tipologia di sito		
INDIVIDUAZIONE DEL SITO		
<i>Data sopralluogo (gg/mm/aaaa)</i>	19/01/2013	
<i>Codice di identificazione del sito</i>	146	
<i>Comune di appartenenza</i>	Vizzini	
<i>Interferenza diretta con progetto</i>	SI (X)	NO ()
LOCALIZZAZIONE GEOGRAFICA		
<i>Coordinata EST</i>	2497330.5940	
<i>Coordinata NORD</i>	4114949.0973	
DESTINAZIONE D'USO DELL'AREA		
<i>Destinazione d'uso da foto aerea</i>	Rudere residenziale o industria abbandonata	
<i>Destinazione d'uso da sopralluogo</i>		
Commerciale ()	Industriale ()	
Agricola ()	Residenziale (X)	
Altro	-	
<i>Presenza di eternit</i>	SI ()	NO (X)
<i>Presenza di depositi</i>	SI ()	NO (X)
<i>Quantità</i>	-	



SCHEDA DI VERIFICA SITI POTENZIALMENTE INQUINATI		
Coperture in eternit		
INDIVIDUAZIONE DEL SITO		
<i>Data sopralluogo (gg/mm/aaaa)</i>	19/01/2013	
<i>Codice di identificazione del sito</i>	147	
<i>Comune di appartenenza</i>	Vizzini	
<i>Interferenza diretta con progetto</i>	SI ()	NO (X)
LOCALIZZAZIONE GEOGRAFICA		
<i>Coordinata EST</i>	2497713.5348	
<i>Coordinata NORD</i>	4115092.0470	
DESTINAZIONE D'USO DELLA STRUTTURA		
<i>Destinazione d'uso da foto aerea</i>	Rudere con possibile presenza di depositi nelle zone limitrofe	
<i>Destinazione d'uso da sopralluogo</i>		
Commerciale ()	Industriale ()	
Agricola (X)	Residenziale ()	
Altro	-	
<i>Presenza di eternit nelle aree limitrofe</i>	SI (X)	NO ()
<i>Quantità</i>	ETERNIT: 10mq	



SCHEDA DI VERIFICA SITI POTENZIALMENTE INQUINATI		
Altra tipologia di sito		
INDIVIDUAZIONE DEL SITO		
<i>Data sopralluogo (gg/mm/aaaa)</i>	19/01/2013	
<i>Codice di identificazione del sito</i>	148-149	
<i>Comune di appartenenza</i>	Vizzini	
<i>Interferenza diretta con progetto</i>	SI ()	NO (X)
LOCALIZZAZIONE GEOGRAFICA		
<i>Coordinata EST</i>	2497627.6640 2497708.7499	
<i>Coordinata NORD</i>	4115277.4572 4115252.0514	
DESTINAZIONE D'USO DELL'AREA		
<i>Destinazione d'uso da foto aerea</i>	Possibili aziende agricole o attività commerciali con presenza di depositi nelle aree limitrofe	
<i>Destinazione d'uso da sopralluogo</i>		
Commerciale ()	Industriale ()	
Agricola (X)	Residenziale ()	
Altro	-	
<i>Presenza di eternit</i>	SI ()	NO (X)
<i>Presenza di depositi</i>	SI (X)	NO ()
<i>Quantità</i>	Materiali edili e agricoli	



SCHEDA DI VERIFICA SITI POTENZIALMENTE INQUINATI		
Altra tipologia di sito		
INDIVIDUAZIONE DEL SITO		
<i>Data sopralluogo (gg/mm/aaaa)</i>	19/01/2013	
<i>Codice di identificazione del sito</i>	150-151	
<i>Comune di appartenenza</i>	Vizzini	
<i>Interferenza diretta con progetto</i>	SI ()	NO (X)
LOCALIZZAZIONE GEOGRAFICA		
<i>Coordinata EST</i>	2498139.0967 2498187.0288	
<i>Coordinata NORD</i>	4115342.4626 4115360.1819	
DESTINAZIONE D'USO DELL'AREA		
<i>Destinazione d'uso da foto aerea</i>	Aree residenziali con possibili depositi	
<i>Destinazione d'uso da sopralluogo</i>		
Commerciale ()	Industriale ()	
Agricola ()	Residenziale (X)	
Altro	-	
<i>Presenza di eternit</i>	SI ()	NO (X)
<i>Presenza di depositi</i>	SI ()	NO (X)
<i>Quantità</i>	-	



SCHEDA DI VERIFICA SITI POTENZIALMENTE INQUINATI		
Altra tipologia di sito		
INDIVIDUAZIONE DEL SITO		
<i>Data sopralluogo (gg/mm/aaaa)</i>	19/01/2013	
<i>Codice di identificazione del sito</i>	152-153	
<i>Comune di appartenenza</i>	Vizzini	
<i>Interferenza diretta con progetto</i>	SI ()	NO (X)
LOCALIZZAZIONE GEOGRAFICA		
<i>Coordinata EST</i>	2498123.8937 2498087.5931	
<i>Coordinata NORD</i>	4115580.0298 4115680.5506	
DESTINAZIONE D'USO DELL'AREA		
<i>Destinazione d'uso da foto aerea</i>	n.d. e possibili depositi	
<i>Destinazione d'uso da sopralluogo</i>		
Commerciale ()	Industriale ()	
Agricola ()	Residenziale (X)	
Altro	Servizi	
<i>Presenza di eternit</i>	SI ()	NO (X)
<i>Presenza di depositi</i>	SI ()	NO (X)
<i>Quantità</i>	-	
NOTE:		
152= Casa in costruzione		



SCHEDA DI VERIFICA SITI POTENZIALMENTE INQUINATI		
Altra tipologia di sito		
INDIVIDUAZIONE DEL SITO		
<i>Data sopralluogo (gg/mm/aaaa)</i>	19/01/2013	
<i>Codice di identificazione del sito</i>	154	
<i>Comune di appartenenza</i>	Vizzini	
<i>Interferenza diretta con progetto</i>	SI ()	NO (X)
LOCALIZZAZIONE GEOGRAFICA		
<i>Coordinata EST</i>	2498306.8417	
<i>Coordinata NORD</i>	4115613.4041	
DESTINAZIONE D'USO DELL'AREA		
<i>Destinazione d'uso da foto aerea</i>	Costruzione con possibile presenza di eternit	
<i>Destinazione d'uso da sopralluogo</i>		
Commerciale ()	Industriale ()	
Agricola (X)	Residenziale ()	
Altro	Ex ruderale	
<i>Presenza di eternit</i>	SI ()	NO (X)
<i>Presenza di depositi</i>	SI ()	NO (X)
<i>Quantità</i>	-	



SCHEDA DI VERIFICA SITI POTENZIALMENTE INQUINATI		
Attività industriali e commerciali		
INDIVIDUAZIONE DEL SITO		
<i>Data sopralluogo (gg/mm/aaaa)</i>	19/01/2013	
<i>Codice di identificazione del sito</i>	155	
<i>Comune di appartenenza</i>	Vizzini	
<i>Interferenza diretta con progetto</i>	SI ()	NO (X)
LOCALIZZAZIONE GEOGRAFICA		
<i>Coordinata EST</i>	2498390.7941	
<i>Coordinata NORD</i>	4115817.1940	
TIPOLOGIA DI ATTIVITA' SVOLTA		
<i>Tipologia presunta di attività (da foto aerea)</i>	Centro orticolo con serre e depositi nelle aree limitrofe	
<i>Tipologia di attività (da sopralluogo)</i>	Centro orticolo con serre e depositi nelle aree limitrofe	
<i>Stato delle attività svolte</i>	Attiva (X)	Dismessa ()
<i>Presenza di depositi di materie prime o intermedi di lavorazione</i>	SI ()	NO (X)
<i>Presenza di depositi temporanei/non temporanei di rifiuti</i>	SI (X)	NO ()
<i>Quantità</i>	-	
<i>Presenza di serbatoi</i>	SI ()	NO (X)
<i>Materiale contenuto nei serbatoi(se presenti)</i>	-	
<i>Quantità</i>	-	
<i>Presenza di eternit</i>	SI ()	NO (X)
<i>Altro</i>	-	



SCHEDA DI VERIFICA SITI POTENZIALMENTE INQUINATI		
Altra tipologia di sito		
INDIVIDUAZIONE DEL SITO		
<i>Data sopralluogo (gg/mm/aaaa)</i>	19/01/2013	
<i>Codice di identificazione del sito</i>	156-157-158	
<i>Comune di appartenenza</i>	Vizzini	
<i>Interferenza diretta con progetto</i>	SI (X)	NO ()
LOCALIZZAZIONE GEOGRAFICA		
<i>Coordinata EST</i>	2498404.1350 2498526.3659 2498568.3734	
<i>Coordinata NORD</i>	4115534.7455 4115571.4567 4115588.2786	
DESTINAZIONE D'USO DELL'AREA		
<i>Destinazione d'uso da foto aerea</i>	Struttura residenziale e ruderi con possibile presenza di eternit e/o depositi	
<i>Destinazione d'uso da sopralluogo</i>		
Commerciale ()	Industriale ()	
Agricola (X)	Residenziale (X)	
Altro	-	
<i>Presenza di eternit</i>	SI ()	NO (X)
<i>Presenza di depositi</i>	SI ()	NO (X)
<i>Quantità</i>	-	



SCHEDA DI VERIFICA SITI POTENZIALMENTE INQUINATI		
Azienda agricola		
INDIVIDUAZIONE DEL SITO		
<i>Data sopralluogo (gg/mm/aaaa)</i>	19/01/2013	
<i>Codice di identificazione del sito</i>	159	
<i>Comune di appartenenza</i>	Vizzini	
<i>Interferenza diretta con progetto</i>	SI ()	NO (X)
LOCALIZZAZIONE GEOGRAFICA		
<i>Coordinata EST</i>	2498849.4074	
<i>Coordinata NORD</i>	4115519.9486	
TIPOLOGIA DI ATTIVITA' SVOLTA		
<i>Tipologia presunta di attività (da foto aerea)</i>	Possibile azienda agricola	
<i>Tipologia di attività (da sopralluogo)</i>	Possibile azienda agricola, forse solo casa	
<i>Stato delle attività svolte</i>	Attiva (X)	Dismessa ()
<i>Presenza di depositi temporanei/non temporanei di rifiuti</i>	SI ()	NO (X)
<i>Tipologia di rifiuto eventualmente presente</i>	-	
<i>Presenza di eternit (tetti o depositi)</i>	SI ()	NO (X)
<i>Presenza di depositi di liquami</i>	SI ()	NO (X)
<i>Presenza di attività casearie</i>	SI ()	NO (X)
<i>Altro</i>	-	
<i>Quantità</i>	-	



SCHEDA DI VERIFICA SITI POTENZIALMENTE INQUINATI		
Altra tipologia di sito		
INDIVIDUAZIONE DEL SITO		
<i>Data sopralluogo (gg/mm/aaaa)</i>	19/01/2013	
<i>Codice di identificazione del sito</i>	160	
<i>Comune di appartenenza</i>	Vizzini	
<i>Interferenza diretta con progetto</i>	SI (X)	NO ()
LOCALIZZAZIONE GEOGRAFICA		
<i>Coordinata EST</i>	2498956.2584	
<i>Coordinata NORD</i>	4115695.5598	
DESTINAZIONE D'USO DELL'AREA		
<i>Destinazione d'uso da foto aerea</i>	Ruderi e struttura residenziale con possibile presenza di depositi	
Destinazione d'uso da sopralluogo		
Commerciale ()	Industriale ()	
Agricola (X)	Residenziale ()	
Altro	-	
<i>Presenza di eternit</i>	SI ()	NO (X)
<i>Presenza di depositi</i>	SI ()	NO (X)
<i>Quantità</i>	-	



SCHEDA DI VERIFICA SITI POTENZIALMENTE INQUINATI		
Azienda agricola		
INDIVIDUAZIONE DEL SITO		
<i>Data sopralluogo (gg/mm/aaaa)</i>	19/01/2013	
<i>Codice di identificazione del sito</i>	161	
<i>Comune di appartenenza</i>	Vizzini	
<i>Interferenza diretta con progetto</i>	SI ()	NO (X)
LOCALIZZAZIONE GEOGRAFICA		
<i>Coordinata EST</i>	2501046.9820	
<i>Coordinata NORD</i>	4115662.5937	
TIPOLOGIA DI ATTIVITA' SVOLTA		
<i>Tipologia presunta di attività (da foto aerea)</i>	Possibile azienda agricola dismessa	
<i>Tipologia di attività (da sopralluogo)</i>	Villaggio abbandonato	
<i>Stato delle attività svolte</i>	Attiva ()	Dismessa (X)
<i>Presenza di depositi temporanei/non temporanei di rifiuti</i>	SI ()	NO (X)
<i>Tipologia di rifiuto eventualmente presente</i>	-	
<i>Presenza di eternit (tetti o depositi)</i>	SI ()	NO (X)
<i>Presenza di depositi di liquami</i>	SI ()	NO (X)
<i>Presenza di attività casearie</i>	SI ()	NO (X)
<i>Altro</i>	-	
<i>Quantità</i>	-	



SCHEDA DI VERIFICA SITI POTENZIALMENTE INQUINATI		
Altra tipologia di sito		
INDIVIDUAZIONE DEL SITO		
<i>Data sopralluogo (gg/mm/aaaa)</i>	19/01/2013	
<i>Codice di identificazione del sito</i>	162	
<i>Comune di appartenenza</i>	Vizzini	
<i>Interferenza diretta con progetto</i>	SI (X)	NO ()
LOCALIZZAZIONE GEOGRAFICA		
<i>Coordinata EST</i>	2501295.3446	
<i>Coordinata NORD</i>	4115941.8249	
DESTINAZIONE D'USO DELL'AREA		
<i>Destinazione d'uso da foto aerea</i>	Ruderi	
<i>Destinazione d'uso da sopralluogo</i>		
Commerciale ()	Industriale ()	
Agricola (X)	Residenziale ()	
Altro	-	
<i>Presenza di eternit</i>	SI ()	NO (X)
<i>Presenza di depositi</i>	SI ()	NO (X)
<i>Quantità</i>	-	
NOTE:		
Solo basamento in cemento		



SCHEDA DI VERIFICA SITI POTENZIALMENTE INQUINATI		
Altra tipologia di sito		
INDIVIDUAZIONE DEL SITO		
<i>Data sopralluogo (gg/mm/aaaa)</i>	19/01/2013	
<i>Codice di identificazione del sito</i>	163	
<i>Comune di appartenenza</i>	Vizzini	
<i>Interferenza diretta con progetto</i>	SI (X)	NO ()
LOCALIZZAZIONE GEOGRAFICA		
<i>Coordinata EST</i>	2501675.7498	
<i>Coordinata NORD</i>	4116132.0310	
DESTINAZIONE D'USO DELL'AREA		
<i>Destinazione d'uso da foto aerea</i>	Ruderi	
<i>Destinazione d'uso da sopralluogo</i>		
Commerciale ()	Industriale ()	
Agricola (X)	Residenziale ()	
Altro	-	
<i>Presenza di eternit</i>	SI (X)	NO ()
<i>Presenza di depositi</i>	SI ()	NO (X)
<i>Quantità</i>	ETERNIT 30-40mq	
NOTE:		
Casa abbandonata non vista		

SCHEDA DI VERIFICA SITI POTENZIALMENTE INQUINATI		
Azienda agricola		
INDIVIDUAZIONE DEL SITO		
Data sopralluogo (gg/mm/aaaa)	19/01/2013	
Codice di identificazione del sito	164	
Comune di appartenenza	Vizzini	
Interferenza diretta con progetto	SI ()	NO (X)
LOCALIZZAZIONE GEOGRAFICA		
Coordinata EST	2503442.1848	
Coordinata NORD	4116768.8887	
TIPOLOGIA DI ATTIVITA' SVOLTA		
Tipologia presunta di attività (da foto aerea)	Possibile azienda agricola dismessa	
Tipologia di attività (da sopralluogo)	Possibile azienda agricola dismessa	
Stato delle attività svolte	Attiva ()	Dismessa (X)
Presenza di depositi temporanei/non temporanei di rifiuti	SI ()	NO (X)
Tipologia di rifiuto eventualmente presente		
Presenza di eternit (tetti o depositi)	SI (X)	NO ()
Presenza di depositi di liquami	SI ()	NO (X)
Presenza di attività casearie	SI ()	NO (X)
Altro	-	
Quantità	ETERNIT: 70mq	



SCHEDA DI VERIFICA SITI POTENZIALMENTE INQUINATI		
Altra tipologia di sito		
INDIVIDUAZIONE DEL SITO		
<i>Data sopralluogo (gg/mm/aaaa)</i>	19/01/2013	
<i>Codice di identificazione del sito</i>	165	
<i>Comune di appartenenza</i>	Vizzini	
<i>Interferenza diretta con progetto</i>	SI (X)	NO ()
LOCALIZZAZIONE GEOGRAFICA		
<i>Coordinata EST</i>	2503737.8013	
<i>Coordinata NORD</i>	4117116.0065	
DESTINAZIONE D'USO DELL'AREA		
<i>Destinazione d'uso da foto aerea</i>	Ruderi	
<i>Destinazione d'uso da sopralluogo</i>		
Commerciale ()	Industriale ()	
Agricola ()	Residenziale (X)	
Altro	-	
<i>Presenza di eternit</i>	SI ()	NO (X)
<i>Presenza di depositi</i>	SI ()	NO (X)
<i>Quantità</i>	-	



SCHEDA DI VERIFICA SITI POTENZIALMENTE INQUINATI		
Altra tipologia di sito		
INDIVIDUAZIONE DEL SITO		
<i>Data sopralluogo (gg/mm/aaaa)</i>	18/01/2013	
<i>Codice di identificazione del sito</i>	166-167	
<i>Comune di appartenenza</i>	Vizzini	
<i>Interferenza diretta con progetto</i>	SI (X)	NO ()
LOCALIZZAZIONE GEOGRAFICA		
<i>Coordinata EST</i>	2503884.1836 2503906.2610	
<i>Coordinata NORD</i>	4117407.6370 4117431.7093	
DESTINAZIONE D'USO DELL'AREA		
<i>Destinazione d'uso da foto aerea</i>	Strutture rurali abbondanti	
<i>Destinazione d'uso da sopralluogo</i>		
Commerciale ()	Industriale ()	
Agricola (X)	Residenziale ()	
Altro	-	
<i>Presenza di eternit</i>	SI ()	NO (X)
<i>Presenza di depositi</i>	SI ()	NO (X)
<i>Quantità</i>	-	




SCHEDA DI VERIFICA SITI POTENZIALMENTE INQUINATI		
Altra tipologia di sito		
INDIVIDUAZIONE DEL SITO		
<i>Data sopralluogo (gg/mm/aaaa)</i>	18/01/2013	
<i>Codice di identificazione del sito</i>	168	
<i>Comune di appartenenza</i>	Vizzini	
<i>Interferenza diretta con progetto</i>	SI (X)	NO ()
LOCALIZZAZIONE GEOGRAFICA		
<i>Coordinata EST</i>	2504152.9653	
<i>Coordinata NORD</i>	4117650.9395	
DESTINAZIONE D'USO DELL'AREA		
<i>Destinazione d'uso da foto aerea</i>	Struttura rurale abbondante	
<i>Destinazione d'uso da sopralluogo</i>		
Commerciale ()	Industriale ()	
Agricola (X)	Residenziale ()	
Altro	-	
<i>Presenza di eternit</i>	SI ()	NO (X)
<i>Presenza di depositi</i>	SI ()	NO (X)
<i>Quantità</i>	-	



SCHEDA DI VERIFICA SITI POTENZIALMENTE INQUINATI		
Attività industriali e commerciali		
INDIVIDUAZIONE DEL SITO		
<i>Data sopralluogo (gg/mm/aaaa)</i>	18/01/2013	
<i>Codice di identificazione del sito</i>	169	
<i>Comune di appartenenza</i>	Francofonte	
<i>Interferenza diretta con progetto</i>	SI ()	NO (X)
LOCALIZZAZIONE GEOGRAFICA		
<i>Coordinata EST</i>	2504475.0832	
<i>Coordinata NORD</i>	4117842.4190	
TIPOLOGIA DI ATTIVITA' SVOLTA		
<i>Tipologia presunta di attività (da foto aerea)</i>	Fabbrica con deposito di gomme all'esterno	
<i>Tipologia di attività (da sopralluogo)</i>	Ex gommista	
<i>Stato delle attività svolte</i>	Attiva ()	Dismessa (X)
<i>Presenza di depositi di materie prime o intermedi di lavorazione</i>	SI ()	NO (X)
<i>Presenza di depositi temporanei/non temporanei di rifiuti</i>	SI (X)	NO ()
<i>Quantità</i>	Centinaia	
<i>Presenza di serbatoi</i>	SI ()	NO (X)
<i>Materiale contenuto nei serbatoi(se presenti)</i>	-	
<i>Quantità</i>	-	
<i>Presenza di eternit</i>	SI (X)	NO ()
<i>Altro</i>	ETERNIT: 10mq-	



SCHEDA DI VERIFICA SITI POTENZIALMENTE INQUINATI		
Altra tipologia di sito		
INDIVIDUAZIONE DEL SITO		
<i>Data sopralluogo (gg/mm/aaaa)</i>	18/01/2013	
<i>Codice di identificazione del sito</i>	170	
<i>Comune di appartenenza</i>	Francofonte	
<i>Interferenza diretta con progetto</i>	SI ()	NO (X)
LOCALIZZAZIONE GEOGRAFICA		
<i>Coordinata EST</i>	2504342.3092	
<i>Coordinata NORD</i>	4117869.0798	
DESTINAZIONE D'USO DELL'AREA		
<i>Destinazione d'uso da foto aerea</i>	Strutture rurali abbandonate	
<i>Destinazione d'uso da sopralluogo</i>		
Commerciale ()	Industriale ()	
Agricola (X)	Residenziale ()	
Altro	-	
<i>Presenza di eternit</i>	SI ()	NO (X)
<i>Presenza di depositi</i>	SI ()	NO (X)
<i>Quantità</i>	-	



SCHEDA DI VERIFICA SITI POTENZIALMENTE INQUINATI		
Altra tipologia di sito		
INDIVIDUAZIONE DEL SITO		
<i>Data sopralluogo (gg/mm/aaaa)</i>	18/01/2013	
<i>Codice di identificazione del sito</i>	172	
<i>Comune di appartenenza</i>	Francofonte	
<i>Interferenza diretta con progetto</i>	SI ()	NO (X)
LOCALIZZAZIONE GEOGRAFICA		
<i>Coordinata EST</i>	2506591.5145	
<i>Coordinata NORD</i>	4118998.3916	
DESTINAZIONE D'USO DELL'AREA		
<i>Destinazione d'uso da foto aerea</i>	Strutture rurali	
<i>Destinazione d'uso da sopralluogo</i>		
Commerciale ()	Industriale ()	
Agricola ()	Residenziale ()	
Altro	Servizi (torretta elettrica)	
<i>Presenza di eternit</i>	SI ()	NO (X)
<i>Presenza di depositi</i>	SI ()	NO (X)
<i>Quantità</i>	-	

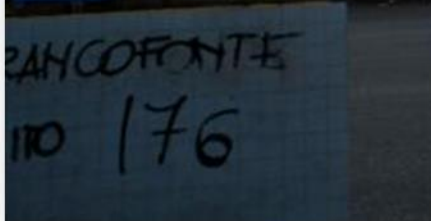


SCHEDA DI VERIFICA SITI POTENZIALMENTE INQUINATI		
Attività industriali e commerciali		
INDIVIDUAZIONE DEL SITO		
Data sopralluogo (gg/mm/aaaa)	18/01/2013	
Codice di identificazione del sito	173	
Comune di appartenenza	Francofonte	
Interferenza diretta con progetto	SI ()	NO (X)
LOCALIZZAZIONE GEOGRAFICA		
Coordinata EST	2506663.0818	
Coordinata NORD	4119217.5799	
TIPOLOGIA DI ATTIVITA' SVOLTA		
Tipologia presunta di attività (da foto aerea)	Centro comunale di raccolta rifiuti con presenza di depositi	
Tipologia di attività (da sopralluogo)	Centro comunale di raccolta rifiuti con presenza di depositi	
Stato delle attività svolte	Attiva (X)	Dismessa ()
Presenza di depositi di materie prime o intermedi di lavorazione	SI (X)	NO ()
Presenza di depositi temporanei/non temporanei di rifiuti	SI (X)	NO ()
Quantità	-	
Presenza di serbatoi	SI (X)	NO ()
Materiale contenuto nei serbatoi(se presenti)	-	
Quantità	-	
Presenza di eternit	SI ()	NO (X)
Altro	-	



SCHEDA DI VERIFICA SITI POTENZIALMENTE INQUINATI		
Altra tipologia di sito		
INDIVIDUAZIONE DEL SITO		
<i>Data sopralluogo (gg/mm/aaaa)</i>	18/01/2013	
<i>Codice di identificazione del sito</i>	174-175	
<i>Comune di appartenenza</i>	Francofonte	
<i>Interferenza diretta con progetto</i>	SI (X)	NO ()
LOCALIZZAZIONE GEOGRAFICA		
<i>Coordinata EST</i>	2506752.1840 2506831.7506	
<i>Coordinata NORD</i>	4119136.826 4119146.4895	
DESTINAZIONE D'USO DELL'AREA		
<i>Destinazione d'uso da foto aerea</i>	Aree residenziali con possibile presenza di depositi	
<i>Destinazione d'uso da sopralluogo</i>		
Commerciale ()	Industriale ()	
Agricola ()	Residenziale (X)	
Altro	-	
<i>Presenza di eternit</i>	SI (X)	NO ()
<i>Presenza di depositi</i>	SI (X)	NO ()
<i>Quantità</i>	-	

SCHEDA DI VERIFICA SITI POTENZIALMENTE INQUINATI		
Coperture in eternit		
INDIVIDUAZIONE DEL SITO		
<i>Data sopralluogo (gg/mm/aaaa)</i>	18/01/2013	
<i>Codice di identificazione del sito</i>	176	
<i>Comune di appartenenza</i>	Francofonte	
<i>Interferenza diretta con progetto</i>	SI (X)	NO ()
LOCALIZZAZIONE GEOGRAFICA		
<i>Coordinata EST</i>	2506972.0386	
<i>Coordinata NORD</i>	4119098.1479	
DESTINAZIONE D'USO DELLA STRUTTURA		
<i>Destinazione d'uso da foto aerea</i>	Struttura residenziale abbandonata con possibile presenza di eternit	
<i>Destinazione d'uso da sopralluogo</i>		
Commerciale ()	Industriale ()	
Agricola ()	Residenziale (X)	
Altro		
<i>Presenza di eternit nelle aree limitrofe</i>	SI (X)	NO ()
<i>Quantità</i>		



SCHEDA DI VERIFICA SITI POTENZIALMENTE INQUINATI		
Attività industriali e commerciali		
INDIVIDUAZIONE DEL SITO		
<i>Data sopralluogo (gg/mm/aaaa)</i>	18/01/2013	
<i>Codice di identificazione del sito</i>	177	
<i>Comune di appartenenza</i>	Francofonte	
<i>Interferenza diretta con progetto</i>	SI (X)	NO ()
LOCALIZZAZIONE GEOGRAFICA		
<i>Coordinata EST</i>	2507064.9622	
<i>Coordinata NORD</i>	4119074.9800	
TIPOLOGIA DI ATTIVITA' SVOLTA		
<i>Tipologia presunta di attività (da foto aerea)</i>	Demolitore, soccorso stradale	
<i>Tipologia di attività (da sopralluogo)</i>		
<i>Stato delle attività svolte</i>	Attiva (X)	Dismessa ()
<i>Presenza di depositi di materie prime o intermedi di lavorazione</i>	SI (X)	NO ()
<i>Presenza di depositi temporanei/non temporanei di rifiuti</i>	SI (X)	NO ()
<i>Quantità</i>	-	
<i>Presenza di serbatoi</i>	SI ()	NO (X)
<i>Materiale contenuto nei serbatoi(se presenti)</i>	-	
<i>Quantità</i>	-	
<i>Presenza di eternit</i>	SI (X)	NO ()
<i>Altro</i>	ETERNIT: 40mq	



SCHEDA DI VERIFICA SITI POTENZIALMENTE INQUINATI		
Attività industriali e commerciali		
INDIVIDUAZIONE DEL SITO		
<i>Data sopralluogo (gg/mm/aaaa)</i>	18/01/2013	
<i>Codice di identificazione del sito</i>	178	
<i>Comune di appartenenza</i>	Francofonte	
<i>Interferenza diretta con progetto</i>	SI (X)	NO ()
LOCALIZZAZIONE GEOGRAFICA		
<i>Coordinata EST</i>	2507140.4500	
<i>Coordinata NORD</i>	4119067.5990	
TIPOLOGIA DI ATTIVITA' SVOLTA		
<i>Tipologia presunta di attività (da foto aerea)</i>	Falegnameria	
<i>Tipologia di attività (da sopralluogo)</i>	EX Falegnameria	
<i>Stato delle attività svolte</i>	Attiva ()	Dismessa (X)
<i>Presenza di depositi di materie prime o intermedi di lavorazione</i>	SI (X)	NO ()
<i>Presenza di depositi temporanei/non temporanei di rifiuti</i>	SI ()	NO (X)
<i>Quantità</i>	-	
<i>Presenza di serbatoi</i>	SI ()	NO ()
<i>Materiale contenuto nei serbatoi(se presenti)</i>	-	
<i>Quantità</i>	-	
<i>Presenza di eternit</i>	SI (X)	NO ()
<i>Altro</i>	ETERNIT: 250mq	



SCHEDA DI VERIFICA SITI POTENZIALMENTE INQUINATI		
Distributori di carburante		
INDIVIDUAZIONE DEL SITO		
<i>Data sopralluogo (gg/mm/aaaa)</i>	18/01/2013	
<i>Codice di identificazione del sito</i>	179	
<i>Comune di appartenenza</i>	Francofonte	
<i>Interferenza diretta con progetto</i>	SI ()	NO (X)
LOCALIZZAZIONE GEOGRAFICA		
<i>Coordinata EST</i>	2507050.4724	
<i>Coordinata NORD</i>	4119156.9169	
CARATTERISTICHE DEL SITO		
<i>Attivo</i>	SI (X)	NO ()
<i>Presenza di eventuali depositi di rifiuti</i>	SI ()	NO (X)
<i>Presenza di fusti di sostanze pericolose</i>	SI ()	NO (X)
<i>Marca</i>	Luck oil	
<i>Altro</i>	-	
<i>Presenza di eternit</i>	SI ()	NO (X)
<i>Quantità</i>	-	



SCHEDA DI VERIFICA SITI POTENZIALMENTE INQUINATI		
Altra tipologia di sito		
INDIVIDUAZIONE DEL SITO		
<i>Data sopralluogo (gg/mm/aaaa)</i>	18/01/2013	
<i>Codice di identificazione del sito</i>	180-181-182-183	
<i>Comune di appartenenza</i>	Francofonte	
<i>Interferenza diretta con progetto</i>	SI (X)	NO ()
LOCALIZZAZIONE GEOGRAFICA		
<i>Coordinata EST</i>	2507184.4541 2507235.0883 2507236.8784 2507216.6758	
<i>Coordinata NORD</i>	4119162.9555 4119092.9211 4119165.7671 4119234.5235	
DESTINAZIONE D'USO DELL'AREA		
<i>Destinazione d'uso da foto aerea</i>	Aree residenziali con possibile presenza di depositi	
<i>Destinazione d'uso da sopralluogo</i>		
Commerciale ()	Industriale ()	
Agricola ()	Residenziale (X)	
Altro	-	
<i>Presenza di eternit</i>	SI ()	NO (X)
<i>Presenza di depositi</i>	SI (X)	NO ()
<i>Quantità</i>	-	

SCHEDA DI VERIFICA SITI POTENZIALMENTE INQUINATI		
Coperture in eternit		
INDIVIDUAZIONE DEL SITO		
<i>Data sopralluogo (gg/mm/aaaa)</i>	18/01/2013	
<i>Codice di identificazione del sito</i>	184-185	
<i>Comune di appartenenza</i>	Francofonte	
<i>Interferenza diretta con progetto</i>	SI (X)	NO ()
LOCALIZZAZIONE GEOGRAFICA		
<i>Coordinata EST</i>	2507295.3222 2507363.7397	
<i>Coordinata NORD</i>	4119179.2408 4119199.3534	
DESTINAZIONE D'USO DELLA STRUTTURA		
<i>Destinazione d'uso da foto aerea</i>	Struttura residenziale abbandonata	
<i>Destinazione d'uso da sopralluogo</i>		
Commerciale ()	Industriale (X)	
Agricola ()	Residenziale (X)	
Altro		
<i>Presenza di eternit nelle aree limitrofe</i>	SI (X)	NO ()
<i>Quantità</i>	-	
NOTE		
Sito 185: struttura produttiva con tetto in eternit		



SCHEDA DI VERIFICA SITI POTENZIALMENTE INQUINATI		
Depositi		
INDIVIDUAZIONE DEL SITO		
<i>Data sopralluogo (gg/mm/aaaa)</i>	18/01/2013	
<i>Codice di identificazione del sito</i>	186	
<i>Comune di appartenenza</i>	Francofonte	
<i>Interferenza diretta con progetto</i>	SI (X)	NO ()
LOCALIZZAZIONE GEOGRAFICA		
<i>Coordinata EST</i>	2507324.9146	
<i>Coordinata NORD</i>	4119153.0456	
TIPOLOGIA DI MATERIALE DEPOSITATO		
<i>Tipologia di materiale da foto aerea</i>	Deposito di materiali anche in zone limitrofe (da verificare)	
<i>Eternit</i>	SI ()	NO (X)
<i>Oli e/o benzine</i>	SI ()	NO (X)
<i>Sostanze pericolose (infiammabili..)</i>	SI ()	NO (X)
<i>Altro</i>	Deposito pietre	
<i>Quantità</i>	-	



SCHEDA DI VERIFICA SITI POTENZIALMENTE INQUINATI		
Attività industriali e commerciali		
INDIVIDUAZIONE DEL SITO		
<i>Data sopralluogo (gg/mm/aaaa)</i>	18/01/2013	
<i>Codice di identificazione del sito</i>	187-189	
<i>Comune di appartenenza</i>	Francofonte	
<i>Interferenza diretta con progetto</i>	SI ()	NO (X)
LOCALIZZAZIONE GEOGRAFICA		
<i>Coordinata EST</i>	2507409.0094 2507450.8542	
<i>Coordinata NORD</i>	4119076.8498 4119089.3663	
TIPOLOGIA DI ATTIVITA' SVOLTA		
<i>Tipologia presunta di attività (da foto aerea)</i>	Capannoni abbandonati con possibile presenza di eternit	
<i>Tipologia di attività (da sopralluogo)</i>	Capannoni abbandonati con possibile presenza di eternit	
<i>Stato delle attività svolte</i>	Attiva ()	Dismessa (X)
<i>Presenza di depositi di materie prime o intermedi di lavorazione</i>	SI ()	NO (X)
<i>Presenza di depositi temporanei/non temporanei di rifiuti</i>	SI (X)	NO ()
<i>Quantità</i>	-	
<i>Presenza di serbatoi</i>	SI ()	NO (X)
<i>Materiale contenuto nei serbatoi (se presenti)</i>	-	
<i>Quantità</i>	-	
<i>Presenza di eternit</i>	SI (X)	NO ()
<i>Altro</i>	Sito 189 Eternit: tetto di 300mq ed altro di sfrido vicino alla strada	




SCHEDA DI VERIFICA SITI POTENZIALMENTE INQUINATI		
Attività industriali e commerciali		
INDIVIDUAZIONE DEL SITO		
<i>Data sopralluogo (gg/mm/aaaa)</i>	18/01/2013	
<i>Codice di identificazione del sito</i>	188	
<i>Comune di appartenenza</i>	Francofonte	
<i>Interferenza diretta con progetto</i>	SI (X)	NO ()
LOCALIZZAZIONE GEOGRAFICA		
<i>Coordinata EST</i>	2507445.5486	
<i>Coordinata NORD</i>	4119116.7249	
TIPOLOGIA DI ATTIVITA' SVOLTA		
<i>Tipologia presunta di attività (da foto aerea)</i>	Autosalone	
<i>Tipologia di attività (da sopralluogo)</i>	Autosalone	
<i>Stato delle attività svolte</i>	Attiva (X)	Dismessa ()
<i>Presenza di depositi di materie prime o intermedi di lavorazione</i>	SI (X)	NO ()
<i>Presenza di depositi temporanei/non temporanei di rifiuti</i>	SI ()	NO (X)
<i>Quantità</i>	-	
<i>Presenza di serbatoi</i>	SI ()	NO (X)
<i>Materiale contenuto nei serbatoi (se presenti)</i>	-	
<i>Quantità</i>	-	
<i>Presenza di eternit</i>	SI ()	NO (X)
<i>Altro</i>	-	



SCHEDA DI VERIFICA SITI POTENZIALMENTE INQUINATI		
Altra tipologia di sito		
INDIVIDUAZIONE DEL SITO		
<i>Data sopralluogo (gg/mm/aaaa)</i>	18/01/2013	
<i>Codice di identificazione del sito</i>	190	
<i>Comune di appartenenza</i>	Francofonte	
<i>Interferenza diretta con progetto</i>	SI ()	NO (X)
LOCALIZZAZIONE GEOGRAFICA		
<i>Coordinata EST</i>	2507470.9429	
<i>Coordinata NORD</i>	4119062.6357	
DESTINAZIONE D'USO DELL'AREA		
<i>Destinazione d'uso da foto aerea</i>	Residenziale	
<i>Destinazione d'uso da sopralluogo</i>		
Commerciale ()	Industriale ()	
Agricola ()	Residenziale (X)	
Altro	-	
<i>Presenza di eternit</i>	SI ()	NO (X)
<i>Presenza di depositi</i>	SI ()	NO (X)
<i>Quantità</i>	-	



SCHEDA DI VERIFICA SITI POTENZIALMENTE INQUINATI		
Attività industriali e commerciali		
INDIVIDUAZIONE DEL SITO		
<i>Data sopralluogo (gg/mm/aaaa)</i>	18/01/2013	
<i>Codice di identificazione del sito</i>	191	
<i>Comune di appartenenza</i>	Francofonte	
<i>Interferenza diretta con progetto</i>	SI ()	NO (X)
LOCALIZZAZIONE GEOGRAFICA		
<i>Coordinata EST</i>	2507423.9836	
<i>Coordinata NORD</i>	4118994.8989	
TIPOLOGIA DI ATTIVITA' SVOLTA		
<i>Tipologia presunta di attività (da foto aerea)</i>	Fabbrica abbandonata con possibile presenza di eternit e depositi	
<i>Tipologia di attività (da sopralluogo)</i>	Fabbrica abbandonata e depositi	
<i>Stato delle attività svolte</i>	Attiva ()	Dismessa (X)
<i>Presenza di depositi di materie prime o intermedi di lavorazione</i>	SI ()	NO (X)
<i>Presenza di depositi temporanei/non temporanei di rifiuti</i>	SI ()	NO (X)
<i>Quantità</i>	-	
<i>Presenza di serbatoi</i>	SI (X)	NO ()
<i>Materiale contenuto nei serbatoi (se presenti)</i>	-	
<i>Quantità</i>	-	
<i>Presenza di eternit</i>	SI ()	NO (X)
<i>Altro</i>	-	



SCHEDA DI VERIFICA SITI POTENZIALMENTE INQUINATI	
Coperture in eternit	
INDIVIDUAZIONE DEL SITO	
<i>Data sopralluogo (gg/mm/aaaa)</i>	18/01/2013
<i>Codice di identificazione del sito</i>	192
<i>Comune di appartenenza</i>	Francofonte
<i>Interferenza diretta con progetto</i>	SI () NO (X)
LOCALIZZAZIONE GEOGRAFICA	
<i>Coordinata EST</i>	2507522.5550
<i>Coordinata NORD</i>	4119184.8022
DESTINAZIONE D'USO DELLA STRUTTURA	
<i>Destinazione d'uso da foto aerea</i>	Struttura residenziale
Destinazione d'uso da sopralluogo	
Commerciale ()	Industriale ()
Agricola ()	Residenziale (X)
Altro	Rudere
<i>Presenza di eternit nelle aree limitrofe</i>	SI () NO (X)
<i>Quantità</i>	-



SCHEDA DI VERIFICA SITI POTENZIALMENTE INQUINATI		
Attività industriali e commerciali		
INDIVIDUAZIONE DEL SITO		
<i>Data sopralluogo (gg/mm/aaaa)</i>	18/01/2013	
<i>Codice di identificazione del sito</i>	193	
<i>Comune di appartenenza</i>	Francofonte	
<i>Interferenza diretta con progetto</i>	SI ()	NO (X)
LOCALIZZAZIONE GEOGRAFICA		
<i>Coordinata EST</i>	2507567.1167	
<i>Coordinata NORD</i>	4119195.2795	
TIPOLOGIA DI ATTIVITA' SVOLTA		
<i>Tipologia presunta di attività (da foto aerea)</i>	Fabbrica abbandonata con possibile presenza di eternit e depositi	
<i>Tipologia di attività (da sopralluogo)</i>	Struttura residenziale	
<i>Stato delle attività svolte</i>	Attiva (X)	Dismessa ()
<i>Presenza di depositi di materie prime o intermedi di lavorazione</i>	SI ()	NO (X)
<i>Presenza di depositi temporanei/non temporanei di rifiuti</i>	SI ()	NO (X)
<i>Quantità</i>	-	
<i>Presenza di serbatoi</i>	SI ()	NO (X)
<i>Materiale contenuto nei serbatoi (se presenti)</i>	-	
<i>Quantità</i>	-	
<i>Presenza di eternit</i>	SI ()	NO (X)
<i>Altro</i>	-	



SCHEDA DI VERIFICA SITI POTENZIALMENTE INQUINATI	
Coperture in eternit	
INDIVIDUAZIONE DEL SITO	
<i>Data sopralluogo (gg/mm/aaaa)</i>	18/01/2013
<i>Codice di identificazione del sito</i>	194-195
<i>Comune di appartenenza</i>	Francofonte
<i>Interferenza diretta con progetto</i>	SI (X) NO ()
LOCALIZZAZIONE GEOGRAFICA	
<i>Coordinata EST</i>	2507827.2162 2507843.4482
<i>Coordinata NORD</i>	4119200.8471 4119130.2061
DESTINAZIONE D'USO DELLA STRUTTURA	
<i>Destinazione d'uso da foto aerea</i>	Strutture residenziali con possibile presenza di depositi e industrie dismesse nelle zone limitrofe
<i>Destinazione d'uso da sopralluogo</i>	
Commerciale ()	Industriale ()
Agricola ()	Residenziale (X)
Altro	-
<i>Presenza di eternit nelle aree limitrofe</i>	SI () NO (X)
<i>Quantità</i>	-


SCHEDA DI VERIFICA SITI POTENZIALMENTE INQUINATI		
Attività industriali e commerciali		
INDIVIDUAZIONE DEL SITO		
<i>Data sopralluogo (gg/mm/aaaa)</i>	18/01/2013	
<i>Codice di identificazione del sito</i>	196	
<i>Comune di appartenenza</i>	Francofonte	
<i>Interferenza diretta con progetto</i>	SI ()	NO (X)
LOCALIZZAZIONE GEOGRAFICA		
<i>Coordinata EST</i>	2507603.0514	
<i>Coordinata NORD</i>	4118957.0887	
TIPOLOGIA DI ATTIVITA' SVOLTA		
<i>Tipologia presunta di attività (da foto aerea)</i>	Industria	
<i>Tipologia di attività (da sopralluogo)</i>	Lavorazione pietre	
<i>Stato delle attività svolte</i>	Attiva (X)	Dismessa ()
<i>Presenza di depositi di materie prime o intermedi di lavorazione</i>	SI (X)	NO ()
<i>Presenza di depositi temporanei/non temporanei di rifiuti</i>	SI ()	NO (X)
<i>Quantità</i>	-	
<i>Presenza di serbatoi</i>	SI ()	NO (X)
<i>Materiale contenuto nei serbatoi (se presenti)</i>	-	
<i>Quantità</i>	-	
<i>Presenza di eternit</i>	SI (X)	NO ()
<i>Altro</i>	ETERNIT 300-400 mq	



SCHEDA DI VERIFICA SITI POTENZIALMENTE INQUINATI		
Attività industriali e commerciali		
INDIVIDUAZIONE DEL SITO		
<i>Data sopralluogo (gg/mm/aaaa)</i>	18/01/2013	
<i>Codice di identificazione del sito</i>	197	
<i>Comune di appartenenza</i>	Francofonte	
<i>Interferenza diretta con progetto</i>	SI ()	NO (X)
LOCALIZZAZIONE GEOGRAFICA		
<i>Coordinata EST</i>	2507270.5931	
<i>Coordinata NORD</i>	4118759.0386	
TIPOLOGIA DI ATTIVITA' SVOLTA		
<i>Tipologia presunta di attività (da foto aerea)</i>	Complesso industriale di cui non si conoscono le attività	
<i>Tipologia di attività (da sopralluogo)</i>	Attività industriale	
<i>Stato delle attività svolte</i>	Attiva (X)	Dismessa ()
<i>Presenza di depositi di materie prime o intermedi di lavorazione</i>	SI ()	NO (X)
<i>Presenza di depositi temporanei/non temporanei di rifiuti</i>	SI ()	NO (X)
<i>Quantità</i>		
<i>Presenza di serbatoi</i>	SI ()	NO (X)
<i>Materiale contenuto nei serbatoi (se presenti)</i>	-	
<i>Quantità</i>	-	
<i>Presenza di eternit</i>	SI ()	NO (X)
<i>Altro</i>	-	



SCHEDA DI VERIFICA SITI POTENZIALMENTE INQUINATI		
Altra tipologia di sito		
INDIVIDUAZIONE DEL SITO		
<i>Data sopralluogo (gg/mm/aaaa)</i>	18/01/2013	
<i>Codice di identificazione del sito</i>	198-199-200	
<i>Comune di appartenenza</i>	Francofonte	
<i>Interferenza diretta con progetto</i>	SI (X)	NO ()
LOCALIZZAZIONE GEOGRAFICA		
<i>Coordinata EST</i>	2507922.0441 2508018.3122 2508060.5520	
<i>Coordinata NORD</i>	4119197.3781 4119157.7034 4119176.2902	
DESTINAZIONE D'USO DELL'AREA		
<i>Destinazione d'uso da foto aerea</i>	Aree residenziali e ruderi con possibile presenza di eternit e depositi	
<i>Destinazione d'uso da sopralluogo</i>		
Commerciale ()	Industriale ()	
Agricola ()	Residenziale (X)	
Altro	-	
<i>Presenza di eternit</i>	SI ()	NO (X)
<i>Presenza di depositi</i>	SI ()	NO (X)
<i>Quantità</i>	-	



SCHEDA DI VERIFICA SITI POTENZIALMENTE INQUINATI	
Coperture in eternit	
INDIVIDUAZIONE DEL SITO	
<i>Data sopralluogo (gg/mm/aaaa)</i>	18/01/2013
<i>Codice di identificazione del sito</i>	201
<i>Comune di appartenenza</i>	Francofonte
<i>Interferenza diretta con progetto</i>	SI (X) NO ()
LOCALIZZAZIONE GEOGRAFICA	
<i>Coordinata EST</i>	2508008.0539
<i>Coordinata NORD</i>	4119233.4881
DESTINAZIONE D'USO DELLA STRUTTURA	
<i>Destinazione d'uso da foto aerea</i>	Struttura residenziale
<i>Destinazione d'uso da sopralluogo</i>	
Commerciale ()	Industriale ()
Agricola ()	Residenziale (X)
Altro	-
<i>Presenza di eternit nelle aree limitrofe</i>	SI () NO (X)
<i>Quantità</i>	-



SCHEDA DI VERIFICA SITI POTENZIALMENTE INQUINATI	
Altra tipologia di sito	
INDIVIDUAZIONE DEL SITO	
<i>Data sopralluogo (gg/mm/aaaa)</i>	18/01/2013
<i>Codice di identificazione del sito</i>	202-203-204-205
<i>Comune di appartenenza</i>	Francofonte
<i>Interferenza diretta con progetto</i>	SI (X) NO ()
LOCALIZZAZIONE GEOGRAFICA	
<i>Coordinata EST</i>	2508136.4821 2508206.2879 2508228.8858 2508245.4474
<i>Coordinata NORD</i>	4119260.0019 4119262.6319 4119266.4994 4119268.5105
DESTINAZIONE D'USO DELL'AREA	
<i>Destinazione d'uso da foto aerea</i>	Area industriale e ruderi con possibile presenza di eternit e depositi
<i>Destinazione d'uso da sopralluogo</i>	
Commerciale ()	Industriale ()
Agricola ()	Residenziale (X)
Altro	
<i>Presenza di eternit</i>	SI (X) NO ()
<i>Presenza di depositi</i>	SI () NO (X)
<i>Quantità</i>	ETERNIT: 20-25 mq



SCHEDA DI VERIFICA SITI POTENZIALMENTE INQUINATI		
Attività industriali e commerciali		
INDIVIDUAZIONE DEL SITO		
<i>Data sopralluogo (gg/mm/aaaa)</i>	18/01/2013	
<i>Codice di identificazione del sito</i>	206	
<i>Comune di appartenenza</i>	Francofonte	
<i>Interferenza diretta con progetto</i>	SI (X)	NO ()
LOCALIZZAZIONE GEOGRAFICA		
<i>Coordinata EST</i>	2508595.1799	
<i>Coordinata NORD</i>	4119306.7523	
TIPOLOGIA DI ATTIVITA' SVOLTA		
<i>Tipologia presunta di attività (da foto aerea)</i>	Area di stoccaggio arance con possibile presenza di ruderi, depositi ed eternit nelle aree limitrofe	
<i>Tipologia di attività (da sopralluogo)</i>	Area di stoccaggio arance con possibile presenza di ruderi, depositi ed eternit nelle aree limitrofe	
<i>Stato delle attività svolte</i>	Attiva (X)	Dismessa ()
<i>Presenza di depositi di materie prime o intermedi di lavorazione</i>	SI (X)	NO ()
<i>Presenza di depositi temporanei/non temporanei di rifiuti</i>	SI ()	NO (X)
<i>Quantità</i>	-	
<i>Presenza di serbatoi</i>	SI ()	NO (X)
<i>Materiale contenuto nei serbatoi (se presenti)</i>	-	
<i>Quantità</i>	-	
<i>Presenza di eternit</i>	SI ()	NO (X)
<i>Altro</i>	-	



SCHEDA DI VERIFICA SITI POTENZIALMENTE INQUINATI		
Attività industriali e commerciali		
INDIVIDUAZIONE DEL SITO		
<i>Data sopralluogo (gg/mm/aaaa)</i>	18/01/2013	
<i>Codice di identificazione del sito</i>	207	
<i>Comune di appartenenza</i>	Francofonte	
<i>Interferenza diretta con progetto</i>	SI ()	NO (X)
LOCALIZZAZIONE GEOGRAFICA		
<i>Coordinata EST</i>	2508674.7615	
<i>Coordinata NORD</i>	4119395.8195	
TIPOLOGIA DI ATTIVITA' SVOLTA		
<i>Tipologia presunta di attività (da foto aerea)</i>	Area industriale	
<i>Tipologia di attività (da sopralluogo)</i>	Attività commerciale: vendita autoveicoli	
<i>Stato delle attività svolte</i>	Attiva (X)	Dismessa ()
<i>Presenza di depositi di materie prime o intermedi di lavorazione</i>	SI (X)	NO ()
<i>Presenza di depositi temporanei/non temporanei di rifiuti</i>	SI ()	NO (X)
<i>Quantità</i>	-	
<i>Presenza di serbatoi</i>	SI ()	NO (X)
<i>Materiale contenuto nei serbatoi (se presenti)</i>	-	
<i>Quantità</i>	-	
<i>Presenza di eternit</i>	SI ()	NO (X)
<i>Altro</i>	-	



SCHEDA DI VERIFICA SITI POTENZIALMENTE INQUINATI		
Altra tipologia di sito		
INDIVIDUAZIONE DEL SITO		
<i>Data sopralluogo (gg/mm/aaaa)</i>	18/01/2013	
<i>Codice di identificazione del sito</i>	208	
<i>Comune di appartenenza</i>	Francofonte	
<i>Interferenza diretta con progetto</i>	SI ()	NO (X)
LOCALIZZAZIONE GEOGRAFICA		
<i>Coordinata EST</i>	2508609.4006	
<i>Coordinata NORD</i>	4119471.7484	
DESTINAZIONE D'USO DELL'AREA		
<i>Destinazione d'uso da foto aerea</i>	Area industriale	
<i>Destinazione d'uso da sopralluogo</i>		
Commerciale ()	Industriale ()	
Agricola ()	Residenziale (X)	
Altro	-	
<i>Presenza di eternit</i>	SI ()	NO (X)
<i>Presenza di depositi</i>	SI ()	NO (X)
<i>Quantità</i>	-	



SCHEDA DI VERIFICA SITI POTENZIALMENTE INQUINATI		
Attività industriali e commerciali		
INDIVIDUAZIONE DEL SITO		
<i>Data sopralluogo (gg/mm/aaaa)</i>	18/01/2013	
<i>Codice di identificazione del sito</i>	209	
<i>Comune di appartenenza</i>	Francofonte	
<i>Interferenza diretta con progetto</i>	SI ()	NO (X)
LOCALIZZAZIONE GEOGRAFICA		
<i>Coordinata EST</i>	2508716.8591	
<i>Coordinata NORD</i>	4119489.5737	
TIPOLOGIA DI ATTIVITA' SVOLTA		
<i>Tipologia presunta di attività (da foto aerea)</i>	Area industriale	
<i>Tipologia di attività (da sopralluogo)</i>	Deposito materiali	
<i>Stato delle attività svolte</i>	Attiva (X)	Dismessa ()
<i>Presenza di depositi di materie prime o intermedi di lavorazione</i>	SI (X)	NO ()
<i>Presenza di depositi temporanei/non temporanei di rifiuti</i>	SI ()	NO (X)
<i>Quantità</i>	-	
<i>Presenza di serbatoi</i>	SI ()	NO (X)
<i>Materiale contenuto nei serbatoi (se presenti)</i>	-	
<i>Quantità</i>	-	
<i>Presenza di eternit</i>	SI ()	NO (X)
<i>Altro</i>	-	
NOTE		
Depositi di casse di arance; presenza di un lavaggio auto e casa in decadenza con eternit		



SCHEDA DI VERIFICA SITI POTENZIALMENTE INQUINATI		
Altra tipologia di sito		
INDIVIDUAZIONE DEL SITO		
<i>Data sopralluogo (gg/mm/aaaa)</i>	18/01/2013	
<i>Codice di identificazione del sito</i>	210	
<i>Comune di appartenenza</i>	Francofonte	
<i>Interferenza diretta con progetto</i>	SI (X)	NO ()
LOCALIZZAZIONE GEOGRAFICA		
<i>Coordinata EST</i>	2508808.1913	
<i>Coordinata NORD</i>	4119321.0151	
DESTINAZIONE D'USO DELL'AREA		
<i>Destinazione d'uso da foto aerea</i>	Rudere	
<i>Destinazione d'uso da sopralluogo</i>		
Commerciale ()	Industriale ()	
Agricola (X)	Residenziale ()	
Altro	-	
<i>Presenza di eternit</i>	SI ()	NO (X)
<i>Presenza di depositi</i>	SI ()	NO (X)
<i>Quantità</i>	-	
NOTE		
Strutture agricole di servizio alla coltivazione degli agrumeti. In alcuni casi si possono trovare lastre di Eternit ma non in quantità rilevanti		

SCHEDA DI VERIFICA SITI POTENZIALMENTE INQUINATI		
Depositi		
INDIVIDUAZIONE DEL SITO		
<i>Data sopralluogo (gg/mm/aaaa)</i>	18/01/2013	
<i>Codice di identificazione del sito</i>	211-212	
<i>Comune di appartenenza</i>	Francofonte	
<i>Interferenza diretta con progetto</i>	SI (X)	NO ()
LOCALIZZAZIONE GEOGRAFICA		
<i>Coordinata EST</i>	2508845.5730 2508857.9483	
<i>Coordinata NORD</i>	4119304.1830 4119369.8541	
TIPOLOGIA DI MATERIALE DEPOSITATO		
<i>Tipologia di materiale da foto aerea</i>	Deposito di materiali anche in zone limitrofe (da verificare)	
<i>Eternit</i>	SI ()	NO (X)
<i>Oli e/o benzine</i>	SI ()	NO (X)
<i>Sostanze pericolose (infiammabili..)</i>	SI ()	NO (X)
<i>Altro</i>	Materiali sparsi ma in quantità non rilevanti	
<i>Quantità</i>	-	

SCHEDA DI VERIFICA SITI POTENZIALMENTE INQUINATI		
Altra tipologia di sito		
INDIVIDUAZIONE DEL SITO		
<i>Data sopralluogo (gg/mm/aaaa)</i>	18/01/2013	
<i>Codice di identificazione del sito</i>	213-214-215	
<i>Comune di appartenenza</i>	Francofonte	
<i>Interferenza diretta con progetto</i>	SI (X)	NO ()
LOCALIZZAZIONE GEOGRAFICA		
<i>Coordinata EST</i>	2508899.8821	
	2508951.7235	
	2509084.4823	
<i>Coordinata NORD</i>	4119311.2935	
	4119319.6573	
	4119413.7598	
DESTINAZIONE D'USO DELL'AREA		
<i>Destinazione d'uso da foto aerea</i>	Ruderi	
<i>Destinazione d'uso da sopralluogo</i>		
Commerciale ()	Industriale ()	
Agricola (X)	Residenziale ()	
Altro	-	
<i>Presenza di eternit</i>	SI (X)	NO ()
<i>Presenza di depositi</i>	SI (X)	NO ()
<i>Quantità</i>	Le quantità sono irrilevanti	



SCHEDA DI VERIFICA SITI POTENZIALMENTE INQUINATI		
Altra tipologia di sito		
INDIVIDUAZIONE DEL SITO		
<i>Data sopralluogo (gg/mm/aaaa)</i>	18/01/2013	
<i>Codice di identificazione del sito</i>	216-217-218-219-220	
<i>Comune di appartenenza</i>	Francofonte	
<i>Interferenza diretta con progetto</i>	SI (X)	NO ()
LOCALIZZAZIONE GEOGRAFICA		
<i>Coordinata EST</i>	2509143.6451 2509284.2694 2509304.9535 2509366.7405 2509299.3972	
<i>Coordinata NORD</i>	4119453.2852 4119526.9632 4119448.5123 4119466.2837 4119422.5215	
DESTINAZIONE D'USO DELL'AREA		
<i>Destinazione d'uso da foto aerea</i>	Ruderi e strutture ad uso agricolo con possibili depositi	
<i>Destinazione d'uso da sopralluogo</i>		
Commerciale ()	Industriale ()	
Agricola (X)	Residenziale ()	
Altro	-	
<i>Presenza di eternit</i>	SI ()	NO (X)
<i>Presenza di depositi</i>	SI ()	NO (X)
<i>Quantità</i>	-	

SCHEDA DI VERIFICA SITI POTENZIALMENTE INQUINATI		
Altra tipologia di sito		
INDIVIDUAZIONE DEL SITO		
<i>Data sopralluogo (gg/mm/aaaa)</i>	18/01/2013	
<i>Codice di identificazione del sito</i>	221-222-223-224	
<i>Comune di appartenenza</i>	Francofonte	
<i>Interferenza diretta con progetto</i>	SI (X)	NO ()
LOCALIZZAZIONE GEOGRAFICA		
<i>Coordinata EST</i>	2509297.5624 2509246.7137 2509261.4618 2509223.8206	
<i>Coordinata NORD</i>	4119394.0928 4119364.1710 4119319.5082 4119274.6255	
DESTINAZIONE D'USO DELL'AREA		
<i>Destinazione d'uso da foto aerea</i>	Ruderi e strutture ad uso agricolo con possibili depositi	
<i>Destinazione d'uso da sopralluogo</i>		
Commerciale ()	Industriale ()	
Agricola (X)	Residenziale ()	
Altro	-	
<i>Presenza di eternit</i>	SI (X)	NO ()
<i>Presenza di depositi</i>	SI ()	NO (X)
<i>Quantità</i>	Talvolta ci sono quantità di eternit ma irrilevanti	
NOTE		
Il sito 222 presenta tetto in eternit		



SCHEDA DI VERIFICA SITI POTENZIALMENTE INQUINATI		
Depositi		
INDIVIDUAZIONE DEL SITO		
<i>Data sopralluogo (gg/mm/aaaa)</i>	18/01/2013	
<i>Codice di identificazione del sito</i>	225	
<i>Comune di appartenenza</i>	Francofonte	
<i>Interferenza diretta con progetto</i>	SI (X)	NO ()
LOCALIZZAZIONE GEOGRAFICA		
<i>Coordinata EST</i>	2509166.6762	
<i>Coordinata NORD</i>	4119292.2573	
TIPOLOGIA DI MATERIALE DEPOSITATO		
<i>Tipologia di materiale da foto aerea</i>	Deposito di materiali anche in zone limitrofe (da verificare)	
<i>Eternit</i>	SI ()	NO (X)
<i>Oli e/o benzine</i>	SI ()	NO (X)
<i>Sostanze pericolose (infiammabili..)</i>	SI ()	NO (X)
<i>Altro</i>	-	
<i>Quantità</i>	Materiali sparsi ma in quantità non rilevanti	

SCHEDA DI VERIFICA SITI POTENZIALMENTE INQUINATI	
Altra tipologia di sito	
INDIVIDUAZIONE DEL SITO	
<i>Data sopralluogo (gg/mm/aaaa)</i>	18/01/2013
<i>Codice di identificazione del sito</i>	226-227-228-229-230
<i>Comune di appartenenza</i>	Francofonte
<i>Interferenza diretta con progetto</i>	SI (X) NO ()
LOCALIZZAZIONE GEOGRAFICA	
<i>Coordinata EST</i>	2509343.2910 2509368.2400 2509350.8737 2509551.1990 2509478.2868
<i>Coordinata NORD</i>	4119389.1139 4119351.4649 4119316.2607 4119377.8681 4119305.9247
DESTINAZIONE D'USO DELL'AREA	
<i>Destinazione d'uso da foto aerea</i>	Ruderi e strutture ad uso agricolo con possibili depositi
Destinazione d'uso da sopralluogo	
Commerciale ()	Industriale ()
Agricola (X)	Residenziale ()
Altro	-
<i>Presenza di eternit</i>	SI () NO (X)
<i>Presenza di depositi</i>	SI () NO (X)
<i>Quantità</i>	Materiali sparsi ma in quantità non rilevanti

SCHEDA DI VERIFICA SITI POTENZIALMENTE INQUINATI		
Azienda agricola		
INDIVIDUAZIONE DEL SITO		
<i>Data sopralluogo (gg/mm/aaaa)</i>	18/01/2013	
<i>Codice di identificazione del sito</i>	231	
<i>Comune di appartenenza</i>	Francofonte	
<i>Interferenza diretta con progetto</i>	SI ()	NO (X)
LOCALIZZAZIONE GEOGRAFICA		
<i>Coordinata EST</i>	2509505.3595	
<i>Coordinata NORD</i>	4119232.8151	
TIPOLOGIA DI ATTIVITA' SVOLTA		
<i>Tipologia presunta di attività (da foto aerea)</i>	Possibile azienda agricola dismessa con numerosi depositi	
<i>Tipologia di attività (da sopralluogo)</i>	Azienda agricola dismessa con numerosi depositi	
<i>Stato delle attività svolte</i>	Attiva ()	Dismessa (X)
<i>Presenza di depositi temporanei/non temporanei di rifiuti</i>	SI ()	NO (X)
<i>Tipologia di rifiuto eventualmente presente</i>		
<i>Presenza di eternit (tetti o depositi)</i>	SI ()	NO (X)
<i>Presenza di depositi di liquami</i>	SI ()	NO (X)
<i>Presenza di attività casearie</i>	SI ()	NO (X)
<i>Altro</i>	-	
<i>Quantità</i>	Materiali sparsi ma in quantità non rilevanti	

SCHEDA DI VERIFICA SITI POTENZIALMENTE INQUINATI		
Depositi		
INDIVIDUAZIONE DEL SITO		
<i>Data sopralluogo (gg/mm/aaaa)</i>	18/01/2013	
<i>Codice di identificazione del sito</i>	232-233-234	
<i>Comune di appartenenza</i>	Francofonte	
<i>Interferenza diretta con progetto</i>	SI (X)	NO ()
LOCALIZZAZIONE GEOGRAFICA		
<i>Coordinata EST</i>	2509360.3601 2509303.7551 2509252.5167	
<i>Coordinata NORD</i>	4119186.5444 4119165.7825 4119184.6412	
TIPOLOGIA DI MATERIALE DEPOSITATO		
<i>Tipologia di materiale da foto aerea</i>	Deposito di materiali anche in zone limitrofe (da verificare)	
<i>Eternit</i>	SI ()	NO (X)
<i>Oli e/o benzine</i>	SI ()	NO (X)
<i>Sostanze pericolose (infiammabili..)</i>	SI ()	NO (X)
<i>Altro</i>	-	
<i>Quantità</i>	Materiali sparsi ma in quantità non rilevanti	

SCHEDA DI VERIFICA SITI POTENZIALMENTE INQUINATI		
Altra tipologia di sito		
INDIVIDUAZIONE DEL SITO		
<i>Data sopralluogo (gg/mm/aaaa)</i>	18/01/2013	
<i>Codice di identificazione del sito</i>	235-236	
<i>Comune di appartenenza</i>	Francofonte	
<i>Interferenza diretta con progetto</i>	SI (X)	NO ()
LOCALIZZAZIONE GEOGRAFICA		
<i>Coordinata EST</i>	2509331.4939 2509317.3288	
<i>Coordinata NORD</i>	4119244.4886 4119240.9492	
DESTINAZIONE D'USO DELL'AREA		
<i>Destinazione d'uso da foto aerea</i>	Strutture ad uso agricolo con possibili depositi	
<i>Destinazione d'uso da sopralluogo</i>		
Commerciale ()	Industriale ()	
Agricola (X)	Residenziale ()	
Altro		
<i>Presenza di eternit</i>	SI ()	NO (X)
<i>Presenza di depositi</i>	SI ()	NO (X)
<i>Quantità</i>	Materiali sparsi ma in quantità non rilevanti	

SCHEDA DI VERIFICA SITI POTENZIALMENTE INQUINATI		
Coperture in eternit		
INDIVIDUAZIONE DEL SITO		
<i>Data sopralluogo (gg/mm/aaaa)</i>	18/01/2013	
<i>Codice di identificazione del sito</i>	237-238-239	
<i>Comune di appartenenza</i>	Francofonte	
<i>Interferenza diretta con progetto</i>	SI (X)	NO ()
LOCALIZZAZIONE GEOGRAFICA		
<i>Coordinata EST</i>	2509680.2144 2509842.2847 2509878.0400	
<i>Coordinata NORD</i>	4119359.5880 4119419.3450 4119402.0624	
DESTINAZIONE D'USO DELLA STRUTTURA		
<i>Destinazione d'uso da foto aerea</i>	Strutture con possibile presenza di depositi	
<i>Destinazione d'uso da sopralluogo</i>		
Commerciale ()	Industriale ()	
Agricola (X)	Residenziale ()	
Altro	Abbandonate	
<i>Presenza di eternit nelle aree limitrofe</i>	SI (X)	NO ()
<i>Quantità</i>	-	
NOTE		
Sito 237: Presenza di eternit		



SCHEDA DI VERIFICA SITI POTENZIALMENTE INQUINATI		
Attività industriali e commerciali		
INDIVIDUAZIONE DEL SITO		
<i>Data sopralluogo (gg/mm/aaaa)</i>	18/01/2013	
<i>Codice di identificazione del sito</i>	240	
<i>Comune di appartenenza</i>	Francofonte	
<i>Interferenza diretta con progetto</i>	SI (X)	NO ()
LOCALIZZAZIONE GEOGRAFICA		
<i>Coordinata EST</i>	2509981.7242	
<i>Coordinata NORD</i>	4119478.5756	
TIPOLOGIA DI ATTIVITA' SVOLTA		
<i>Tipologia presunta di attività (da foto aerea)</i>	Cementificio con depositi	
<i>Tipologia di attività (da sopralluogo)</i>	Cementificio con depositi	
<i>Stato delle attività svolte</i>	Attiva (X)	Dismessa ()
<i>Presenza di depositi di materie prime o intermedi di lavorazione</i>	SI (X)	NO ()
<i>Presenza di depositi temporanei/non temporanei di rifiuti</i>	SI ()	NO (X)
<i>Quantità</i>	-	
<i>Presenza di serbatoi</i>	SI (X)	NO ()
<i>Materiale contenuto nei serbatoi (se presenti)</i>	-	
<i>Quantità</i>	-	
<i>Presenza di eternit</i>	SI ()	NO (X)
<i>Altro</i>	-	



SCHEDA DI VERIFICA SITI POTENZIALMENTE INQUINATI		
Attività industriali e commerciali		
INDIVIDUAZIONE DEL SITO		
<i>Data sopralluogo (gg/mm/aaaa)</i>	18/01/2013	
<i>Codice di identificazione del sito</i>	241	
<i>Comune di appartenenza</i>	Francofonte	
<i>Interferenza diretta con progetto</i>	SI (X)	NO ()
LOCALIZZAZIONE GEOGRAFICA		
<i>Coordinata EST</i>	2510020.0258	
<i>Coordinata NORD</i>	4119519.2504	
TIPOLOGIA DI ATTIVITA' SVOLTA		
<i>Tipologia presunta di attività (da foto aerea)</i>	Stoccaggio arance e depositi	
<i>Tipologia di attività (da sopralluogo)</i>	Stoccaggio arance e depositi	
<i>Stato delle attività svolte</i>	Attiva (X)	Dismessa ()
<i>Presenza di depositi di materie prime o intermedi di lavorazione</i>	SI (X)	NO ()
<i>Presenza di depositi temporanei/non temporanei di rifiuti</i>	SI ()	NO (X)
<i>Quantità</i>		
<i>Presenza di serbatoi</i>	SI ()	NO (X)
<i>Materiale contenuto nei serbatoi (se presenti)</i>		
<i>Quantità</i>		
<i>Presenza di eternit</i>	SI (X)	NO ()
<i>Altro</i>		
NOTE		
Presenza di eternit sulla copertura		



SCHEDA DI VERIFICA SITI POTENZIALMENTE INQUINATI		
Attività industriali e commerciali		
INDIVIDUAZIONE DEL SITO		
<i>Data sopralluogo (gg/mm/aaaa)</i>	18/01/2013	
<i>Codice di identificazione del sito</i>	242	
<i>Comune di appartenenza</i>	Francofonte	
<i>Interferenza diretta con progetto</i>	SI (X)	NO ()
LOCALIZZAZIONE GEOGRAFICA		
<i>Coordinata EST</i>	2509986.7806	
<i>Coordinata NORD</i>	4119588.9384	
TIPOLOGIA DI ATTIVITA' SVOLTA		
<i>Tipologia presunta di attività (da foto aerea)</i>	Industria con ceste di agrumi e depositi	
<i>Tipologia di attività (da sopralluogo)</i>	Industria con ceste di agrumi e depositi	
<i>Stato delle attività svolte</i>	Attiva (X)	Dismessa ()
<i>Presenza di depositi di materie prime o intermedi di lavorazione</i>	SI (X)	NO ()
<i>Presenza di depositi temporanei/non temporanei di rifiuti</i>	SI ()	NO (X)
<i>Quantità</i>	-	
<i>Presenza di serbatoi</i>	SI ()	NO (X)
<i>Materiale contenuto nei serbatoi (se presenti)</i>	-	
<i>Quantità</i>	-	
<i>Presenza di eternit</i>	SI (X)	NO ()
<i>Altro</i>	-	




SCHEDA DI VERIFICA SITI POTENZIALMENTE INQUINATI		
Attività industriali e commerciali		
INDIVIDUAZIONE DEL SITO		
<i>Data sopralluogo (gg/mm/aaaa)</i>		
<i>Codice di identificazione del sito</i>	243	
<i>Comune di appartenenza</i>	Francofonte	
<i>Interferenza diretta con progetto</i>	SI (X)	NO ()
LOCALIZZAZIONE GEOGRAFICA		
<i>Coordinata EST</i>	2510046.2711	
<i>Coordinata NORD</i>	4119578.5385	
TIPOLOGIA DI ATTIVITA' SVOLTA		
<i>Tipologia presunta di attività (da foto aerea)</i>	n.d.	
<i>Tipologia di attività (da sopralluogo)</i>	Servizi di depositi agro-alimentari	
<i>Stato delle attività svolte</i>	Attiva (X)	Dismessa ()
<i>Presenza di depositi di materie prime o intermedi di lavorazione</i>	SI (X)	NO ()
<i>Presenza di depositi temporanei/non temporanei di rifiuti</i>	SI ()	NO (X)
<i>Quantità</i>	-	
<i>Presenza di serbatoi</i>	SI ()	NO (X)
<i>Materiale contenuto nei serbatoi (se presenti)</i>	-	
<i>Quantità</i>	-	
<i>Presenza di eternit</i>	SI ()	NO (X)
<i>Altro</i>	-	



SCHEDA DI VERIFICA SITI POTENZIALMENTE INQUINATI		
Attività industriali e commerciali		
INDIVIDUAZIONE DEL SITO		
<i>Data sopralluogo (gg/mm/aaaa)</i>	18/01/2013	
<i>Codice di identificazione del sito</i>	244	
<i>Comune di appartenenza</i>	Francofonte	
<i>Interferenza diretta con progetto</i>	SI ()	NO (X)
LOCALIZZAZIONE GEOGRAFICA		
<i>Coordinata EST</i>	2510001.4938	
<i>Coordinata NORD</i>	4119704.9827	
TIPOLOGIA DI ATTIVITA' SVOLTA		
<i>Tipologia presunta di attività (da foto aerea)</i>	n.d.	
<i>Tipologia di attività (da sopralluogo)</i>	Lavorazione pietre	
<i>Stato delle attività svolte</i>	Attiva (X)	Dismessa ()
<i>Presenza di depositi di materie prime o intermedi di lavorazione</i>	SI (X)	NO ()
<i>Presenza di depositi temporanei/non temporanei di rifiuti</i>	SI ()	NO (X)
<i>Quantità</i>	-	
<i>Presenza di serbatoi</i>	SI ()	NO (X)
<i>Materiale contenuto nei serbatoi (se presenti)</i>	-	
<i>Quantità</i>	-	
<i>Presenza di eternit</i>	SI ()	NO (X)
<i>Altro</i>	-	



SCHEDA DI VERIFICA SITI POTENZIALMENTE INQUINATI		
Altra tipologia di sito		
INDIVIDUAZIONE DEL SITO		
<i>Data sopralluogo (gg/mm/aaaa)</i>		
<i>Codice di identificazione del sito</i>	245-246-247	
<i>Comune di appartenenza</i>	Francofonte	
<i>Interferenza diretta con progetto</i>	SI (X)	NO ()
LOCALIZZAZIONE GEOGRAFICA		
<i>Coordinata EST</i>	2510150.9509 2510189.7843 2510204.1256	
<i>Coordinata NORD</i>	4119482.4067 4119564.9704 4119587.8697	
DESTINAZIONE D'USO DELL'AREA		
<i>Destinazione d'uso da foto aerea</i>	Strutture ad uso agricolo con possibili depositi	
<i>Destinazione d'uso da sopralluogo</i>		
Commerciale ()	Industriale ()	
Agricola (X)	Residenziale ()	
Altro		
<i>Presenza di eternit</i>	SI (X)	NO ()
<i>Presenza di depositi</i>	SI ()	NO (X)
<i>Quantità</i>		



SCHEDA DI VERIFICA SITI POTENZIALMENTE INQUINATI	
Altra tipologia di sito	
INDIVIDUAZIONE DEL SITO	
<i>Data sopralluogo (gg/mm/aaaa)</i>	
<i>Codice di identificazione del sito</i>	248-249-250
<i>Comune di appartenenza</i>	Francofonte
<i>Interferenza diretta con progetto</i>	SI (X) NO ()
LOCALIZZAZIONE GEOGRAFICA	
<i>Coordinata EST</i>	2510222.7041 2510247.1893 2510272.5616
<i>Coordinata NORD</i>	4119578.3223 4119602.4453 4119657.4014
DESTINAZIONE D'USO DELL'AREA	
<i>Destinazione d'uso da foto aerea</i>	Strutture ad uso agricolo con possibili depositi
<i>Destinazione d'uso da sopralluogo</i>	
Commerciale ()	Industriale ()
Agricola ()	Residenziale ()
Altro	
<i>Presenza di eternit</i>	SI () NO ()
<i>Presenza di depositi</i>	SI () NO ()
<i>Quantità</i>	
NOTE	
Sito non raggiunto	



SCHEDA DI VERIFICA SITI POTENZIALMENTE INQUINATI		
Azienda agricola		
INDIVIDUAZIONE DEL SITO		
<i>Data sopralluogo (gg/mm/aaaa)</i>		
<i>Codice di identificazione del sito</i>	251	
<i>Comune di appartenenza</i>	Francofonte	
<i>Interferenza diretta con progetto</i>	SI ()	NO (X)
LOCALIZZAZIONE GEOGRAFICA		
<i>Coordinata EST</i>	2510513.2901	
<i>Coordinata NORD</i>	4119769.4794	
TIPOLOGIA DI ATTIVITA' SVOLTA		
<i>Tipologia presunta di attività (da foto aerea)</i>	Possibile azienda agricola con possibili depositi	
<i>Tipologia di attività (da sopralluogo)</i>		
<i>Stato delle attività svolte</i>	Attiva ()	Dismessa ()
<i>Presenza di depositi temporanei/non temporanei di rifiuti</i>	SI ()	NO ()
<i>Tipologia di rifiuto eventualmente presente</i>		
<i>Presenza di eternit (tetti o depositi)</i>	SI ()	NO ()
<i>Presenza di depositi di liquami</i>	SI ()	NO ()
<i>Presenza di attività casearie</i>	SI ()	NO ()
<i>Altro</i>		
<i>Quantità</i>		
NOTE		
Sito non raggiunto		

SCHEDA DI VERIFICA SITI POTENZIALMENTE INQUINATI		
Altra tipologia di sito		
INDIVIDUAZIONE DEL SITO		
<i>Data sopralluogo (gg/mm/aaaa)</i>		
<i>Codice di identificazione del sito</i>	252	
<i>Comune di appartenenza</i>	Francofonte	
<i>Interferenza diretta con progetto</i>	SI (X)	NO ()
LOCALIZZAZIONE GEOGRAFICA		
<i>Coordinata EST</i>	2510443.6803	
<i>Coordinata NORD</i>	4119809.9248	
DESTINAZIONE D'USO DELL'AREA		
<i>Destinazione d'uso da foto aerea</i>	Strutture ad uso agricolo con possibili depositi	
<i>Destinazione d'uso da sopralluogo</i>		
Commerciale ()	Industriale ()	
Agricola ()	Residenziale ()	
Altro		
<i>Presenza di eternit</i>	SI ()	NO ()
<i>Presenza di depositi</i>	SI ()	NO ()
<i>Quantità</i>		
NOTE		
Sito non raggiunto		



SCHEDA DI VERIFICA SITI POTENZIALMENTE INQUINATI		
Depositi		
INDIVIDUAZIONE DEL SITO		
<i>Data sopralluogo (gg/mm/aaaa)</i>		
<i>Codice di identificazione del sito</i>	253	
<i>Comune di appartenenza</i>	Francofonte	
<i>Interferenza diretta con progetto</i>	SI (X)	NO ()
LOCALIZZAZIONE GEOGRAFICA		
<i>Coordinata EST</i>	2510594.4446	
<i>Coordinata NORD</i>	4119969.0086	
TIPOLOGIA DI MATERIALE DEPOSITATO		
<i>Tipologia di materiale da foto aerea</i>	Deposito di rifiuti	
<i>Eternit</i>	SI ()	NO ()
<i>Oli e/o benzine</i>	SI ()	NO ()
<i>Sostanze pericolose (infiammabili..)</i>	SI ()	NO ()
<i>Altro</i>		
<i>Quantità</i>		
NOTE		
Sito non trovato		

SCHEDA DI VERIFICA SITI POTENZIALMENTE INQUINATI		
Altra tipologia di sito		
INDIVIDUAZIONE DEL SITO		
<i>Data sopralluogo (gg/mm/aaaa)</i>	18/01/2013	
<i>Codice di identificazione del sito</i>	254	
<i>Comune di appartenenza</i>	Francofonte	
<i>Interferenza diretta con progetto</i>	SI (X)	NO ()
LOCALIZZAZIONE GEOGRAFICA		
<i>Coordinata EST</i>	2510627.6204	
<i>Coordinata NORD</i>	4120118.2920	
DESTINAZIONE D'USO DELL'AREA		
<i>Destinazione d'uso da foto aerea</i>	Rudere	
<i>Destinazione d'uso da sopralluogo</i>		
Commerciale ()	Industriale ()	
Agricola (X)	Residenziale ()	
Altro	Vasta rimessa per agricoltura	
<i>Presenza di eternit</i>	SI ()	NO (X)
<i>Presenza di depositi</i>	SI ()	NO (X)
<i>Quantità</i>	-	



SCHEDA DI VERIFICA SITI POTENZIALMENTE INQUINATI		
Altra tipologia di sito		
INDIVIDUAZIONE DEL SITO		
<i>Data sopralluogo (gg/mm/aaaa)</i>	18/01/2013	
<i>Codice di identificazione del sito</i>	255	
<i>Comune di appartenenza</i>	Francofonte	
<i>Interferenza diretta con progetto</i>	SI (X)	NO ()
LOCALIZZAZIONE GEOGRAFICA		
<i>Coordinata EST</i>	2510640.5701	
<i>Coordinata NORD</i>	4120237.9460	
DESTINAZIONE D'USO DELL'AREA		
<i>Destinazione d'uso da foto aerea</i>	Depuratore	
<i>Destinazione d'uso da sopralluogo</i>		
Commerciale ()	Industriale ()	
Agricola ()	Residenziale (X)	
Altro	-	
<i>Presenza di eternit</i>	SI ()	NO (X)
<i>Presenza di depositi</i>	SI ()	NO (X)
<i>Quantità</i>	-	



SCHEDA DI VERIFICA SITI POTENZIALMENTE INQUINATI		
Altra tipologia di sito		
INDIVIDUAZIONE DEL SITO		
<i>Data sopralluogo (gg/mm/aaaa)</i>	18/01/2013	
<i>Codice di identificazione del sito</i>	256	
<i>Comune di appartenenza</i>	Francofonte	
<i>Interferenza diretta con progetto</i>	SI (X)	NO ()
LOCALIZZAZIONE GEOGRAFICA		
<i>Coordinata EST</i>	2510693.8980	
<i>Coordinata NORD</i>	4120473.5467	
DESTINAZIONE D'USO DELL'AREA		
<i>Destinazione d'uso da foto aerea</i>	Rudere con possibile presenza di depositi	
Destinazione d'uso da sopralluogo		
Commerciale ()	Industriale ()	
Agricola (X)	Residenziale ()	
Altro	-	
<i>Presenza di eternit</i>	SI ()	NO (X)
<i>Presenza di depositi</i>	SI ()	NO (X)
<i>Quantità</i>	-	



SCHEDA DI VERIFICA SITI POTENZIALMENTE INQUINATI		
Altra tipologia di sito		
INDIVIDUAZIONE DEL SITO		
<i>Data sopralluogo (gg/mm/aaaa)</i>	18/01/2013	
<i>Codice di identificazione del sito</i>	257-258	
<i>Comune di appartenenza</i>	Francofonte	
<i>Interferenza diretta con progetto</i>	SI (X)	NO ()
LOCALIZZAZIONE GEOGRAFICA		
<i>Coordinata EST</i>	2510921.6501 2510949.9235	
<i>Coordinata NORD</i>	4121680.5338 4121684.1218	
DESTINAZIONE D'USO DELL'AREA		
<i>Destinazione d'uso da foto aerea</i>	Struttura ad uso agricolo con possibili depositi	
<i>Destinazione d'uso da sopralluogo</i>		
Commerciale ()	Industriale ()	
Agricola (X)	Residenziale ()	
Altro	Ex servizio agricolo	
<i>Presenza di eternit</i>	SI ()	NO (X)
<i>Presenza di depositi</i>	SI ()	NO (X)
<i>Quantità</i>	-	



SCHEDA DI VERIFICA SITI POTENZIALMENTE INQUINATI		
Azienda agricola		
INDIVIDUAZIONE DEL SITO		
<i>Data sopralluogo (gg/mm/aaaa)</i>	18/01/2013	
<i>Codice di identificazione del sito</i>	259	
<i>Comune di appartenenza</i>	Francofonte	
<i>Interferenza diretta con progetto</i>	SI ()	NO (X)
LOCALIZZAZIONE GEOGRAFICA		
<i>Coordinata EST</i>	2510814.8112	
<i>Coordinata NORD</i>	4121770.2762	
TIPOLOGIA DI ATTIVITA' SVOLTA		
<i>Tipologia presunta di attività (da foto aerea)</i>	Azienda agricola dismessa	
<i>Tipologia di attività (da sopralluogo)</i>	Azienda agricola dismessa	
<i>Stato delle attività svolte</i>	Attiva ()	Dismessa (X)
<i>Presenza di depositi temporanei/non temporanei di rifiuti</i>	SI ()	NO (X)
<i>Tipologia di rifiuto eventualmente presente</i>		
<i>Presenza di eternit (tetti o depositi)</i>	SI ()	NO (X)
<i>Presenza di depositi di liquami</i>	SI ()	NO (X)
<i>Presenza di attività casearie</i>	SI ()	NO (X)
<i>Altro</i>	-	
<i>Quantità</i>	-	



SCHEDA DI VERIFICA SITI POTENZIALMENTE INQUINATI		
Altra tipologia di sito		
INDIVIDUAZIONE DEL SITO		
<i>Data sopralluogo (gg/mm/aaaa)</i>	18/01/2013	
<i>Codice di identificazione del sito</i>	260-261	
<i>Comune di appartenenza</i>	Francofonte	
<i>Interferenza diretta con progetto</i>	SI (X)	NO ()
LOCALIZZAZIONE GEOGRAFICA		
<i>Coordinata EST</i>	2510957.1855 2511036.2590	
<i>Coordinata NORD</i>	4121827.7770 4121874.5662	
DESTINAZIONE D'USO DELL'AREA		
<i>Destinazione d'uso da foto aerea</i>	Struttura ad uso agricolo con possibili depositi	
Destinazione d'uso da sopralluogo		
Commerciale ()	Industriale ()	
Agricola (X)	Residenziale ()	
Altro		
<i>Presenza di eternit</i>	SI ()	NO (X)
<i>Presenza di depositi</i>	SI ()	NO (X)
<i>Quantità</i>		
NOTE		
Capannoni agricoli di servizio		



SCHEDA DI VERIFICA SITI POTENZIALMENTE INQUINATI		
Attività industriali e commerciali		
INDIVIDUAZIONE DEL SITO		
<i>Data sopralluogo (gg/mm/aaaa)</i>	18/01/2013	
<i>Codice di identificazione del sito</i>	262	
<i>Comune di appartenenza</i>	Francofonte	
<i>Interferenza diretta con progetto</i>	SI ()	NO (X)
LOCALIZZAZIONE GEOGRAFICA		
<i>Coordinata EST</i>	2511267.4728	
<i>Coordinata NORD</i>	4122061.1165	
TIPOLOGIA DI ATTIVITA' SVOLTA		
<i>Tipologia presunta di attività (da foto aerea)</i>	Centrale elettrica	
<i>Tipologia di attività (da sopralluogo)</i>	Centrale elettrica	
<i>Stato delle attività svolte</i>	Attiva (X)	Dismessa ()
<i>Presenza di depositi di materie prime o intermedi di lavorazione</i>	SI ()	NO (X)
<i>Presenza di depositi temporanei/non temporanei di rifiuti</i>	SI ()	NO (X)
<i>Quantità</i>		
<i>Presenza di serbatoi</i>	SI ()	NO (X)
<i>Materiale contenuto nei serbatoi (se presenti)</i>		
<i>Quantità</i>		
<i>Presenza di eternit</i>	SI ()	NO (X)
<i>Altro</i>		



SCHEDA DI VERIFICA SITI POTENZIALMENTE INQUINATI		
Coperture in eternit		
INDIVIDUAZIONE DEL SITO		
<i>Data sopralluogo (gg/mm/aaaa)</i>	18/01/2013	
<i>Codice di identificazione del sito</i>	263-264	
<i>Comune di appartenenza</i>	Francofonte	
<i>Interferenza diretta con progetto</i>	SI (X)	NO ()
LOCALIZZAZIONE GEOGRAFICA		
<i>Coordinata EST</i>	2511364.3625 2511315.1239	
<i>Coordinata NORD</i>	4122208.0131 4122259.6120	
DESTINAZIONE D'USO DELLA STRUTTURA		
<i>Destinazione d'uso da foto aerea</i>	Strutture abbandonate con possibile presenza di depositi	
Destinazione d'uso da sopralluogo		
Commerciale ()	Industriale ()	
Agricola ()	Residenziale (X)	
Altro	Non sono abbandonate	
<i>Presenza di eternit nelle aree limitrofe</i>	SI (X)	NO ()
<i>Quantità</i>	-	
NOTE		
Presenza di Eternit presso il sito 263		



SCHEDA DI VERIFICA SITI POTENZIALMENTE INQUINATI		
Altra tipologia di sito		
INDIVIDUAZIONE DEL SITO		
<i>Data sopralluogo (gg/mm/aaaa)</i>	18/01/2013	
<i>Codice di identificazione del sito</i>	265-266	
<i>Comune di appartenenza</i>	Francofonte	
<i>Interferenza diretta con progetto</i>	SI (X)	NO ()
LOCALIZZAZIONE GEOGRAFICA		
<i>Coordinata EST</i>	2511508.1354 2511741.7116	
<i>Coordinata NORD</i>	4122438.3854 4122523.0434	
DESTINAZIONE D'USO DELL'AREA		
<i>Destinazione d'uso da foto aerea</i>	Struttura ad uso agricolo con possibili depositi	
Destinazione d'uso da sopralluogo		
Commerciale ()	Industriale ()	
Agricola (X)	Residenziale ()	
Altro	-	
<i>Presenza di eternit</i>	SI ()	NO (X)
<i>Presenza di depositi</i>	SI ()	NO (X)
<i>Quantità</i>	-	
NOTE		
Strutture di servizio per agrumeti		



SCHEDA DI VERIFICA SITI POTENZIALMENTE INQUINATI		
Attività industriali e commerciali		
INDIVIDUAZIONE DEL SITO		
<i>Data sopralluogo (gg/mm/aaaa)</i>	18/01/2013	
<i>Codice di identificazione del sito</i>	267	
<i>Comune di appartenenza</i>	Francofonte	
<i>Interferenza diretta con progetto</i>	SI ()	NO (X)
LOCALIZZAZIONE GEOGRAFICA		
<i>Coordinata EST</i>	2511763.8217	
<i>Coordinata NORD</i>	4122651.1917	
TIPOLOGIA DI ATTIVITA' SVOLTA		
<i>Tipologia presunta di attività (da foto aerea)</i>	Ortopiù – lavorazione ortofrutta con depositi	
<i>Tipologia di attività (da sopralluogo)</i>	Ortopiù – lavorazione ortofrutta con depositi	
<i>Stato delle attività svolte</i>	Attiva (X)	Dismessa ()
<i>Presenza di depositi di materie prime o intermedi di lavorazione</i>	SI ()	NO (X)
<i>Presenza di depositi temporanei/non temporanei di rifiuti</i>	SI ()	NO (X)
<i>Quantità</i>	-	
<i>Presenza di serbatoi</i>	SI ()	NO (X)
<i>Materiale contenuto nei serbatoi (se presenti)</i>	-	
<i>Quantità</i>	-	
<i>Presenza di eternit</i>	SI ()	NO (X)
<i>Altro</i>	-	
NOTE		
Palazzina sulla strada		



SCHEDA DI VERIFICA SITI POTENZIALMENTE INQUINATI		
Attività industriali e commerciali		
INDIVIDUAZIONE DEL SITO		
<i>Data sopralluogo (gg/mm/aaaa)</i>	18/01/2013	
<i>Codice di identificazione del sito</i>	269	
<i>Comune di appartenenza</i>	Francofonte	
<i>Interferenza diretta con progetto</i>	SI ()	NO (X)
LOCALIZZAZIONE GEOGRAFICA		
<i>Coordinata EST</i>	2511885.6838	
<i>Coordinata NORD</i>	4122770.9265	
TIPOLOGIA DI ATTIVITA' SVOLTA		
<i>Tipologia presunta di attività (da foto aerea)</i>	Deposito auto	
<i>Tipologia di attività (da sopralluogo)</i>	Deposito auto	
<i>Stato delle attività svolte</i>	Attiva (X)	Dismessa ()
<i>Presenza di depositi di materie prime o intermedi di lavorazione</i>	SI ()	NO (X)
<i>Presenza di depositi temporanei/non temporanei di rifiuti</i>	SI ()	NO (X)
<i>Quantità</i>	-	
<i>Presenza di serbatoi</i>	SI ()	NO (X)
<i>Materiale contenuto nei serbatoi (se presenti)</i>	-	
<i>Quantità</i>	-	
<i>Presenza di eternit</i>	SI ()	NO (X)
<i>Altro</i>	-	



SCHEDA DI VERIFICA SITI POTENZIALMENTE INQUINATI		
Attività industriali e commerciali		
INDIVIDUAZIONE DEL SITO		
<i>Data sopralluogo (gg/mm/aaaa)</i>	18/01/2013	
<i>Codice di identificazione del sito</i>	270	
<i>Comune di appartenenza</i>	Francofonte	
<i>Interferenza diretta con progetto</i>	SI ()	NO (X)
LOCALIZZAZIONE GEOGRAFICA		
<i>Coordinata EST</i>	2511915.6499	
<i>Coordinata NORD</i>	4122737.0790	
TIPOLOGIA DI ATTIVITA' SVOLTA		
<i>Tipologia presunta di attività (da foto aerea)</i>	Mc auto – rivendita auto	
<i>Tipologia di attività (da sopralluogo)</i>	Mc auto – rivendita auto	
<i>Stato delle attività svolte</i>	Attiva (X)	Dismessa ()
<i>Presenza di depositi di materie prime o intermedi di lavorazione</i>	SI ()	NO (X)
<i>Presenza di depositi temporanei/non temporanei di rifiuti</i>	SI ()	NO (X)
<i>Quantità</i>		
<i>Presenza di serbatoi</i>	SI ()	NO (X)
<i>Materiale contenuto nei serbatoi (se presenti)</i>		
<i>Quantità</i>		
<i>Presenza di eternit</i>	SI ()	NO (X)
<i>Altro</i>		

SCHEDA DI VERIFICA SITI POTENZIALMENTE INQUINATI		
Altra tipologia di sito		
INDIVIDUAZIONE DEL SITO		
<i>Data sopralluogo (gg/mm/aaaa)</i>	18/01/2013	
<i>Codice di identificazione del sito</i>	271-272	
<i>Comune di appartenenza</i>	Francofonte	
<i>Interferenza diretta con progetto</i>	SI (X)	NO ()
LOCALIZZAZIONE GEOGRAFICA		
<i>Coordinata EST</i>	2512035.1692 2512117.6177	
<i>Coordinata NORD</i>	4122859.4691 4122871.4662	
DESTINAZIONE D'USO DELL'AREA		
<i>Destinazione d'uso da foto aerea</i>	Casa rurale abbandonata	
<i>Destinazione d'uso da sopralluogo</i>		
Commerciale ()	Industriale ()	
Agricola (X)	Residenziale ()	
Altro	-	
<i>Presenza di eternit</i>	SI ()	NO (X)
<i>Presenza di depositi</i>	SI ()	NO (X)
<i>Quantità</i>	-	



SCHEDA DI VERIFICA SITI POTENZIALMENTE INQUINATI		
Attività industriali e commerciali		
INDIVIDUAZIONE DEL SITO		
<i>Data sopralluogo (gg/mm/aaaa)</i>	18/01/2013	
<i>Codice di identificazione del sito</i>	273	
<i>Comune di appartenenza</i>	Francofonte	
<i>Interferenza diretta con progetto</i>	SI ()	NO (X)
LOCALIZZAZIONE GEOGRAFICA		
<i>Coordinata EST</i>	2512083.1989	
<i>Coordinata NORD</i>	4122905.6019	
TIPOLOGIA DI ATTIVITA' SVOLTA		
<i>Tipologia presunta di attività (da foto aerea)</i>	n.d. con possibile presenza di depositi e eternit	
<i>Tipologia di attività (da sopralluogo)</i>	Gommista	
<i>Stato delle attività svolte</i>	Attiva (X)	Dismessa ()
<i>Presenza di depositi di materie prime o intermedi di lavorazione</i>	SI (X)	NO ()
<i>Presenza di depositi temporanei/non temporanei di rifiuti</i>	SI (X)	NO ()
<i>Quantità</i>	Tanto	
<i>Presenza di serbatoi</i>	SI ()	NO (X)
<i>Materiale contenuto nei serbatoi (se presenti)</i>	-	
<i>Quantità</i>	-	
<i>Presenza di eternit</i>	SI ()	NO (X)
<i>Altro</i>	-	



SCHEDA DI VERIFICA SITI POTENZIALMENTE INQUINATI		
Attività industriali e commerciali		
INDIVIDUAZIONE DEL SITO		
<i>Data sopralluogo (gg/mm/aaaa)</i>	18/01/2013	
<i>Codice di identificazione del sito</i>	274	
<i>Comune di appartenenza</i>	Francofonte	
<i>Interferenza diretta con progetto</i>	SI (X)	NO ()
LOCALIZZAZIONE GEOGRAFICA		
<i>Coordinata EST</i>	2512160.7392	
<i>Coordinata NORD</i>	4122981.6543	
TIPOLOGIA DI ATTIVITA' SVOLTA		
<i>Tipologia presunta di attività (da foto aerea)</i>	n.d. con possibile presenza di depositi e eternit	
<i>Tipologia di attività (da sopralluogo)</i>	Carroziere	
<i>Stato delle attività svolte</i>	Attiva (X)	Dismessa ()
<i>Presenza di depositi di materie prime o intermedi di lavorazione</i>	SI (X)	NO ()
<i>Presenza di depositi temporanei/non temporanei di rifiuti</i>	SI (X)	NO ()
<i>Quantità</i>	-	
<i>Presenza di serbatoi</i>	SI ()	NO (X)
<i>Materiale contenuto nei serbatoi (se presenti)</i>	-	
<i>Quantità</i>	-	
<i>Presenza di eternit</i>	SI ()	NO (X)
<i>Altro</i>	-	

SCHEDA DI VERIFICA SITI POTENZIALMENTE INQUINATI		
Altra tipologia di sito		
INDIVIDUAZIONE DEL SITO		
<i>Data sopralluogo (gg/mm/aaaa)</i>	18/01/2013	
<i>Codice di identificazione del sito</i>	275-276-277	
<i>Comune di appartenenza</i>	Francofonte	
<i>Interferenza diretta con progetto</i>	SI (X)	NO ()
LOCALIZZAZIONE GEOGRAFICA		
<i>Coordinata EST</i>	2512217.6247 2512260.1163 2512291.9079	
<i>Coordinata NORD</i>	4122969.4599 4123025.1710 4123122.8944	
DESTINAZIONE D'USO DELL'AREA		
<i>Destinazione d'uso da foto aerea</i>	Struttura ad uso agricolo con possibili depositi	
Destinazione d'uso da sopralluogo		
Commerciale ()	Industriale ()	
Agricola (X)	Residenziale ()	
Altro		
<i>Presenza di eternit</i>	SI ()	NO (X)
<i>Presenza di depositi</i>	SI ()	NO (X)
<i>Quantità</i>		


SCHEDA DI VERIFICA SITI POTENZIALMENTE INQUINATI		
Coperture in eternit		
INDIVIDUAZIONE DEL SITO		
<i>Data sopralluogo (gg/mm/aaaa)</i>	18/01/2013	
<i>Codice di identificazione del sito</i>	278-279-280	
<i>Comune di appartenenza</i>	Lentini	
<i>Interferenza diretta con progetto</i>	SI (X)	NO ()
LOCALIZZAZIONE GEOGRAFICA		
<i>Coordinata EST</i>	2512322.1896 2512427.4202 2512454.9429	
<i>Coordinata NORD</i>	4123136.5356 4123216.7835 4123248.3306	
DESTINAZIONE D'USO DELLA STRUTTURA		
<i>Destinazione d'uso da foto aerea</i>	Strutture abbandonate con possibile presenza di depositi	
<i>Destinazione d'uso da sopralluogo</i>		
Commerciale ()	Industriale ()	
Agricola (X)	Residenziale ()	
Altro	-	
<i>Presenza di eternit nelle aree limitrofe</i>	SI (X)	NO ()
<i>Quantità</i>	-	



SCHEDA DI VERIFICA SITI POTENZIALMENTE INQUINATI	
Altra tipologia di sito	
INDIVIDUAZIONE DEL SITO	
<i>Data sopralluogo (gg/mm/aaaa)</i>	18/01/2013
<i>Codice di identificazione del sito</i>	281
<i>Comune di appartenenza</i>	Lentini
<i>Interferenza diretta con progetto</i>	SI (X) NO ()
LOCALIZZAZIONE GEOGRAFICA	
<i>Coordinata EST</i>	2512508.6580
<i>Coordinata NORD</i>	4123253.9840
DESTINAZIONE D'USO DELL'AREA	
<i>Destinazione d'uso da foto aerea</i>	Struttura residenziale con possibili depositi
<i>Destinazione d'uso da sopralluogo</i>	
Commerciale ()	Industriale ()
Agricola (X)	Residenziale ()
Altro	-
<i>Presenza di eternit</i>	SI () NO (X)
<i>Presenza di depositi</i>	SI () NO (X)
<i>Quantità</i>	-

SCHEDA DI VERIFICA SITI POTENZIALMENTE INQUINATI	
Altra tipologia di sito	
INDIVIDUAZIONE DEL SITO	
<i>Data sopralluogo (gg/mm/aaaa)</i>	18/01/2013
<i>Codice di identificazione del sito</i>	282
<i>Comune di appartenenza</i>	Lentini
<i>Interferenza diretta con progetto</i>	SI (X) NO ()
LOCALIZZAZIONE GEOGRAFICA	
<i>Coordinata EST</i>	2512809.7208
<i>Coordinata NORD</i>	4123512.8158
DESTINAZIONE D'USO DELL'AREA	
<i>Destinazione d'uso da foto aerea</i>	Struttura agricola con possibili depositi
Destinazione d'uso da sopralluogo	
Commerciale ()	Industriale ()
Agricola (X)	Residenziale ()
Altro	-
<i>Presenza di eternit</i>	SI (X) NO ()
<i>Presenza di depositi</i>	SI () NO (X)
<i>Quantità</i>	-

SCHEDA DI VERIFICA SITI POTENZIALMENTE INQUINATI		
Attività industriali e commerciali		
INDIVIDUAZIONE DEL SITO		
<i>Data sopralluogo (gg/mm/aaaa)</i>	18/01/2013	
<i>Codice di identificazione del sito</i>	283	
<i>Comune di appartenenza</i>	Lentini	
<i>Interferenza diretta con progetto</i>	SI ()	NO (X)
LOCALIZZAZIONE GEOGRAFICA		
<i>Coordinata EST</i>	2513214.6244	
<i>Coordinata NORD</i>	4123499.2248	
TIPOLOGIA DI ATTIVITA' SVOLTA		
<i>Tipologia presunta di attività (da foto aerea)</i>	n.d. con possibile presenza di depositi e eternit	
<i>Tipologia di attività (da sopralluogo)</i>	Insedimento abitativo e produttivo	
<i>Stato delle attività svolte</i>	Attiva (X)	Dismessa ()
<i>Presenza di depositi di materie prime o intermedi di lavorazione</i>	SI (X)	NO ()
<i>Presenza di depositi temporanei/non temporanei di rifiuti</i>	SI ()	NO (X)
<i>Quantità</i>	-	
<i>Presenza di serbatoi</i>	SI ()	NO (X)
<i>Materiale contenuto nei serbatoi (se presenti)</i>	-	
<i>Quantità</i>	-	
<i>Presenza di eternit</i>	SI (X)	NO ()
<i>Altro</i>	-	
NOTE		
Due tettoie in eternit di circa 20 mq		



SCHEDA DI VERIFICA SITI POTENZIALMENTE INQUINATI		
Altra tipologia di sito		
INDIVIDUAZIONE DEL SITO		
<i>Data sopralluogo (gg/mm/aaaa)</i>	18/01/2013	
<i>Codice di identificazione del sito</i>	284-285	
<i>Comune di appartenenza</i>	Lentini	
<i>Interferenza diretta con progetto</i>	SI (X)	NO ()
LOCALIZZAZIONE GEOGRAFICA		
<i>Coordinata EST</i>	2513160.5568 2513208.3738	
<i>Coordinata NORD</i>	4123741.3634 4123762.6763	
DESTINAZIONE D'USO DELL'AREA		
<i>Destinazione d'uso da foto aerea</i>	Strutture agricole con possibili depositi	
<i>Destinazione d'uso da sopralluogo</i>		
Commerciale ()	Industriale ()	
Agricola (X)	Residenziale ()	
Altro		
<i>Presenza di eternit</i>	SI ()	NO (X)
<i>Presenza di depositi</i>	SI ()	NO (X)
<i>Quantità</i>		

SCHEDA DI VERIFICA SITI POTENZIALMENTE INQUINATI		
Depositi		
INDIVIDUAZIONE DEL SITO		
<i>Data sopralluogo (gg/mm/aaaa)</i>	18/01/2013	
<i>Codice di identificazione del sito</i>	286-287	
<i>Comune di appartenenza</i>	Lentini	
<i>Interferenza diretta con progetto</i>	SI (X)	NO ()
LOCALIZZAZIONE GEOGRAFICA		
<i>Coordinata EST</i>	2513466.1244 2513537.8215	
<i>Coordinata NORD</i>	4123840.4383 4123892.6754	
TIPOLOGIA DI MATERIALE DEPOSITATO		
<i>Tipologia di materiale da foto aerea</i>	Deposito di rifiuti con possibile presenza di eternit	
<i>Eternit</i>	SI ()	NO (X)
<i>Oli e/o benzine</i>	SI ()	NO (X)
<i>Sostanze pericolose (infiammabili..)</i>	SI ()	NO (X)
<i>Altro</i>	-	
<i>Quantità</i>	-	
NOTE		
Sito 286: piccolo fabbricato rurale di servizio per agrumeti ; Sito 287: Abitazione rurale abbandonata		



SCHEDA DI VERIFICA SITI POTENZIALMENTE INQUINATI		
Altra tipologia di sito		
INDIVIDUAZIONE DEL SITO		
<i>Data sopralluogo (gg/mm/aaaa)</i>	18/01/2013	
<i>Codice di identificazione del sito</i>	288-289-290	
<i>Comune di appartenenza</i>	Lentini	
<i>Interferenza diretta con progetto</i>	SI (X)	NO ()
LOCALIZZAZIONE GEOGRAFICA		
<i>Coordinata EST</i>	2513670.5361 2513686.3701 2513830.1354	
<i>Coordinata NORD</i>	4123876.8816 4123884.5308 4123984.1104	
DESTINAZIONE D'USO DELL'AREA		
<i>Destinazione d'uso da foto aerea</i>	Irrigazione	
<i>Destinazione d'uso da sopralluogo</i>		
Commerciale ()	Industriale ()	
Agricola ()	Residenziale ()	
Altro	Acquedotto e presenza di strutture agricole	
<i>Presenza di eternit</i>	SI (X)	NO ()
<i>Presenza di depositi</i>	SI ()	NO (X)
<i>Quantità</i>	-	



SCHEDA DI VERIFICA SITI POTENZIALMENTE INQUINATI		
Altra tipologia di sito		
INDIVIDUAZIONE DEL SITO		
<i>Data sopralluogo (gg/mm/aaaa)</i>	18/01/2013	
<i>Codice di identificazione del sito</i>	291	
<i>Comune di appartenenza</i>	Lentini	
<i>Interferenza diretta con progetto</i>	SI (X)	NO ()
LOCALIZZAZIONE GEOGRAFICA		
<i>Coordinata EST</i>	2514035.8313	
<i>Coordinata NORD</i>	4123863.9184	
DESTINAZIONE D'USO DELL'AREA		
<i>Destinazione d'uso da foto aerea</i>	Struttura agricola con possibili depositi	
Destinazione d'uso da sopralluogo		
Commerciale ()	Industriale ()	
Agricola (X)	Residenziale ()	
Altro	-	
<i>Presenza di eternit</i>	SI ()	NO (X)
<i>Presenza di depositi</i>	SI ()	NO (X)
<i>Quantità</i>	-	

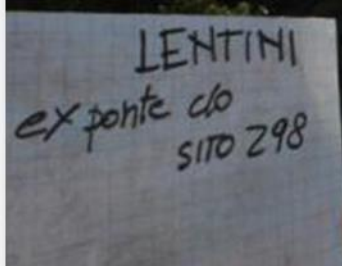
SCHEDA DI VERIFICA SITI POTENZIALMENTE INQUINATI		
Altra tipologia di sito		
INDIVIDUAZIONE DEL SITO		
<i>Data sopralluogo (gg/mm/aaaa)</i>	18/01/2013	
<i>Codice di identificazione del sito</i>	292-293-294	
<i>Comune di appartenenza</i>	Lentini	
<i>Interferenza diretta con progetto</i>	SI (X)	NO ()
LOCALIZZAZIONE GEOGRAFICA		
<i>Coordinata EST</i>	2513960.9256 2514020.6249 2514196.0334	
<i>Coordinata NORD</i>	4124055.1274 4124098.0526 4124212.8099	
DESTINAZIONE D'USO DELL'AREA		
<i>Destinazione d'uso da foto aerea</i>	Struttura agricola con possibili depositi	
<i>Destinazione d'uso da sopralluogo</i>		
Commerciale ()	Industriale ()	
Agricola (X)	Residenziale ()	
Altro	-	
<i>Presenza di eternit</i>	SI ()	NO (X)
<i>Presenza di depositi</i>	SI ()	NO (X)
<i>Quantità</i>	-	

SCHEDA DI VERIFICA SITI POTENZIALMENTE INQUINATI		
Coperture in eternit		
INDIVIDUAZIONE DEL SITO		
<i>Data sopralluogo (gg/mm/aaaa)</i>	18/01/2013	
<i>Codice di identificazione del sito</i>	295	
<i>Comune di appartenenza</i>	Lentini	
<i>Interferenza diretta con progetto</i>	SI (X)	NO ()
LOCALIZZAZIONE GEOGRAFICA		
<i>Coordinata EST</i>	2514514.3519	
<i>Coordinata NORD</i>	4124464.5019	
DESTINAZIONE D'USO DELLA STRUTTURA		
<i>Destinazione d'uso da foto aerea</i>	Strutture agricole con possibile presenza di depositi	
Destinazione d'uso da sopralluogo		
Commerciale ()	Industriale ()	
Agricola (X)	Residenziale ()	
Altro	-	
<i>Presenza di eternit nelle aree limitrofe</i>	SI ()	NO (X)
<i>Quantità</i>	-	

SCHEDA DI VERIFICA SITI POTENZIALMENTE INQUINATI		
Altra tipologia di sito		
INDIVIDUAZIONE DEL SITO		
<i>Data sopralluogo (gg/mm/aaaa)</i>	18/01/2013	
<i>Codice di identificazione del sito</i>	296-297	
<i>Comune di appartenenza</i>	Lentini/Carlentini	
<i>Interferenza diretta con progetto</i>	SI (X)	NO ()
LOCALIZZAZIONE GEOGRAFICA		
<i>Coordinata EST</i>	2514874.0107 2514952.2776	
<i>Coordinata NORD</i>	4124703.8017 4124678.5566	
DESTINAZIONE D'USO DELL'AREA		
<i>Destinazione d'uso da foto aerea</i>	Struttura agricola con possibili depositi	
<i>Destinazione d'uso da sopralluogo</i>		
Commerciale ()	Industriale ()	
Agricola (X)	Residenziale ()	
Altro	-	
<i>Presenza di eternit</i>	SI ()	NO (X)
<i>Presenza di depositi</i>	SI ()	NO (X)
<i>Quantità</i>	-	



SCHEDA DI VERIFICA SITI POTENZIALMENTE INQUINATI	
Coperture in eternit	
INDIVIDUAZIONE DEL SITO	
<i>Data sopralluogo (gg/mm/aaaa)</i>	18/01/2013
<i>Codice di identificazione del sito</i>	298-299-300-301
<i>Comune di appartenenza</i>	Lentini
<i>Interferenza diretta con progetto</i>	SI (X) NO ()
LOCALIZZAZIONE GEOGRAFICA	
<i>Coordinata EST</i>	2515078.0726 2515240.1173 2515292.4658 2515338.9675
<i>Coordinata NORD</i>	4124810.2863 4124800.1040 4124800.9992 4124819.4733
DESTINAZIONE D'USO DELLA STRUTTURA	
<i>Destinazione d'uso da foto aerea</i>	Strutture agricole con possibile presenza di depositi
<i>Destinazione d'uso da sopralluogo</i>	
Commerciale ()	Industriale ()
Agricola (X)	Residenziale ()
Altro	-
<i>Presenza di eternit nelle aree limitrofe</i>	SI () NO (X)
<i>Quantità</i>	-

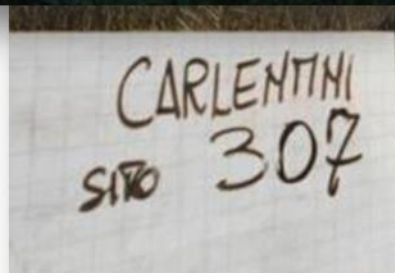


SCHEDA DI VERIFICA SITI POTENZIALMENTE INQUINATI		
Altra tipologia di sito		
INDIVIDUAZIONE DEL SITO		
<i>Data sopralluogo (gg/mm/aaaa)</i>	18/01/2013	
<i>Codice di identificazione del sito</i>	302-303	
<i>Comune di appartenenza</i>	Lentini	
<i>Interferenza diretta con progetto</i>	SI (X)	NO ()
LOCALIZZAZIONE GEOGRAFICA		
<i>Coordinata EST</i>	2515435.0570 2515454.3296	
<i>Coordinata NORD</i>	4124945.2776 4124956.7319	
DESTINAZIONE D'USO DELL'AREA		
<i>Destinazione d'uso da foto aerea</i>	Struttura agricola con possibili depositi	
<i>Destinazione d'uso da sopralluogo</i>		
Commerciale ()	Industriale ()	
Agricola (X)	Residenziale ()	
Altro	-	
<i>Presenza di eternit</i>	SI ()	NO (X)
<i>Presenza di depositi</i>	SI ()	NO (X)
<i>Quantità</i>	-	

SCHEDA DI VERIFICA SITI POTENZIALMENTE INQUINATI		
Coperture in eternit		
INDIVIDUAZIONE DEL SITO		
<i>Data sopralluogo (gg/mm/aaaa)</i>	18/01/2013	
<i>Codice di identificazione del sito</i>	304-305	
<i>Comune di appartenenza</i>	Lentini	
<i>Interferenza diretta con progetto</i>	SI (X)	NO ()
LOCALIZZAZIONE GEOGRAFICA		
<i>Coordinata EST</i>	2515557.2441 2515587.4559	
<i>Coordinata NORD</i>	4124963.2561 4124943.2116	
DESTINAZIONE D'USO DELLA STRUTTURA		
<i>Destinazione d'uso da foto aerea</i>	Strutture agricole con possibile presenza di depositi	
Destinazione d'uso da sopralluogo		
Commerciale (X)	Industriale ()	
Agricola ()	Residenziale (X)	
Altro	-	
<i>Presenza di eternit nelle aree limitrofe</i>	SI ()	NO (X)
<i>Quantità</i>	-	



SCHEDA DI VERIFICA SITI POTENZIALMENTE INQUINATI		
Altra tipologia di sito		
INDIVIDUAZIONE DEL SITO		
<i>Data sopralluogo (gg/mm/aaaa)</i>	18/01/2013	
<i>Codice di identificazione del sito</i>	306-307	
<i>Comune di appartenenza</i>	Lentini/Carlentini	
<i>Interferenza diretta con progetto</i>	SI (X)	NO ()
LOCALIZZAZIONE GEOGRAFICA		
<i>Coordinata EST</i>	2515640.8514 2515816.1257	
<i>Coordinata NORD</i>	4125003.7246 4125074.7024	
DESTINAZIONE D'USO DELL'AREA		
<i>Destinazione d'uso da foto aerea</i>	Struttura agricola con possibili depositi	
Destinazione d'uso da sopralluogo		
Commerciale ()	Industriale ()	
Agricola (X)	Residenziale ()	
Altro	-	
<i>Presenza di eternit</i>	SI ()	NO (X)
<i>Presenza di depositi</i>	SI ()	NO (X)
<i>Quantità</i>	-	
NOTE		
Sito 307: Acquedotto. Presenza di un'altra struttura limitrofa al sito 306		



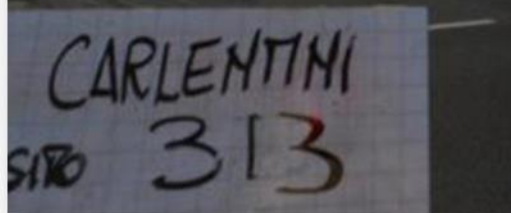
SCHEDA DI VERIFICA SITI POTENZIALMENTE INQUINATI		
Azienda agricola		
INDIVIDUAZIONE DEL SITO		
<i>Data sopralluogo (gg/mm/aaaa)</i>	18/01/2013	
<i>Codice di identificazione del sito</i>	308	
<i>Comune di appartenenza</i>	Carlentini	
<i>Interferenza diretta con progetto</i>	SI ()	NO (X)
LOCALIZZAZIONE GEOGRAFICA		
<i>Coordinata EST</i>	2515731.2354	
<i>Coordinata NORD</i>	4124915.0668	
TIPOLOGIA DI ATTIVITA' SVOLTA		
<i>Tipologia presunta di attività (da foto aerea)</i>	Azienda agricola	
<i>Tipologia di attività (da sopralluogo)</i>	-	
<i>Stato delle attività svolte</i>	Attiva (X)	Dismessa ()
<i>Presenza di depositi temporanei/non temporanei di rifiuti</i>	SI ()	NO (X)
<i>Tipologia di rifiuto eventualmente presente</i>	-	
<i>Presenza di eternit (tetti o depositi)</i>	SI ()	NO (X)
<i>Presenza di depositi di liquami</i>	SI ()	NO (X)
<i>Presenza di attività casearie</i>	SI ()	NO (X)
<i>Altro</i>	-	
<i>Quantità</i>	-	



SCHEDA DI VERIFICA SITI POTENZIALMENTE INQUINATI		
Altra tipologia di sito		
INDIVIDUAZIONE DEL SITO		
<i>Data sopralluogo (gg/mm/aaaa)</i>	18/01/2013	
<i>Codice di identificazione del sito</i>	309-310-311-312	
<i>Comune di appartenenza</i>	Carlentini	
<i>Interferenza diretta con progetto</i>	SI (X)	NO ()
LOCALIZZAZIONE GEOGRAFICA		
<i>Coordinata EST</i>	2516001.1250 2516409.1111 2516474.2810 2516517.3521	
<i>Coordinata NORD</i>	4125112.0442 4125353.2534 4125362.9857 4125376.8371	
DESTINAZIONE D'USO DELL'AREA		
<i>Destinazione d'uso da foto aerea</i>	Struttura agricola con possibili depositi	
<i>Destinazione d'uso da sopralluogo</i>		
Commerciale ()	Industriale ()	
Agricola (X)	Residenziale ()	
Altro	-	
<i>Presenza di eternit</i>	SI ()	NO (X)
<i>Presenza di depositi</i>	SI ()	NO (X)
<i>Quantità</i>	-	
NOTE		
Sito 309: struttura a pozzetto; Sito 310: struttura agricola con rudere vicino Siti 311-312: probabile acquedotto.		



SCHEDA DI VERIFICA SITI POTENZIALMENTE INQUINATI		
Attività industriali e commerciali		
INDIVIDUAZIONE DEL SITO		
<i>Data sopralluogo (gg/mm/aaaa)</i>	18/01/2013	
<i>Codice di identificazione del sito</i>	313	
<i>Comune di appartenenza</i>	Carlentini	
<i>Interferenza diretta con progetto</i>	SI ()	NO (X)
LOCALIZZAZIONE GEOGRAFICA		
<i>Coordinata EST</i>	2516503.2270	
<i>Coordinata NORD</i>	4125196.1438	
TIPOLOGIA DI ATTIVITA' SVOLTA		
<i>Tipologia presunta di attività (da foto aerea)</i>	Cooperativa agricola	
<i>Tipologia di attività (da sopralluogo)</i>	Capannone abbandonato	
<i>Stato delle attività svolte</i>	Attiva ()	Dismessa (X)
<i>Presenza di depositi di materie prime o intermedi di lavorazione</i>	SI ()	NO (X)
<i>Presenza di depositi temporanei/non temporanei di rifiuti</i>	SI ()	NO (X)
<i>Quantità</i>	-	
<i>Presenza di serbatoi</i>	SI ()	NO (X)
<i>Materiale contenuto nei serbatoi (se presenti)</i>	-	
<i>Quantità</i>	-	
<i>Presenza di eternit</i>	SI ()	NO (X)
<i>Altro</i>	-	



SCHEDA DI VERIFICA SITI POTENZIALMENTE INQUINATI		
Distributori di carburante		
INDIVIDUAZIONE DEL SITO		
<i>Data sopralluogo (gg/mm/aaaa)</i>	18/01/2013	
<i>Codice di identificazione del sito</i>	314	
<i>Comune di appartenenza</i>	Carlentini	
<i>Interferenza diretta con progetto</i>	SI (X)	NO ()
LOCALIZZAZIONE GEOGRAFICA		
<i>Coordinata EST</i>	2516787.0541	
<i>Coordinata NORD</i>	4125502.4897	
CARATTERISTICHE DEL SITO		
<i>Attivo</i>	SI (X)	NO ()
<i>Presenza di eventuali depositi di rifiuti</i>	SI ()	NO (X)
<i>Presenza di fusti di sostanze pericolose</i>	SI ()	NO (X)
<i>Marca</i>	Q8	
<i>Altro</i>	-	
<i>Presenza di eternit</i>	SI ()	NO (X)
<i>Quantità</i>	-	



SCHEDA DI VERIFICA SITI POTENZIALMENTE INQUINATI		
Attività industriali e commerciali		
INDIVIDUAZIONE DEL SITO		
<i>Data sopralluogo (gg/mm/aaaa)</i>	18/01/2013	
<i>Codice di identificazione del sito</i>	315	
<i>Comune di appartenenza</i>	Carlentini	
<i>Interferenza diretta con progetto</i>	SI ()	NO (X)
LOCALIZZAZIONE GEOGRAFICA		
<i>Coordinata EST</i>	2516799.7550	
<i>Coordinata NORD</i>	4125379.3095	
TIPOLOGIA DI ATTIVITA' SVOLTA		
<i>Tipologia presunta di attività (da foto aerea)</i>	n.d.	
<i>Tipologia di attività (da sopralluogo)</i>	-	
<i>Stato delle attività svolte</i>	Attiva (X)	Dismessa ()
<i>Presenza di depositi di materie prime o intermedi di lavorazione</i>	SI (X)	NO ()
<i>Presenza di depositi temporanei/non temporanei di rifiuti</i>	SI ()	NO (X)
<i>Quantità</i>	-	
<i>Presenza di serbatoi</i>	SI ()	NO (X)
<i>Materiale contenuto nei serbatoi (se presenti)</i>	-	
<i>Quantità</i>	-	
<i>Presenza di eternit</i>	SI ()	NO (X)
<i>Altro</i>	-	



SCHEDA DI VERIFICA SITI POTENZIALMENTE INQUINATI	
Altra tipologia di sito	
INDIVIDUAZIONE DEL SITO	
<i>Data sopralluogo (gg/mm/aaaa)</i>	18/01/2013
<i>Codice di identificazione del sito</i>	316-317-318-319
<i>Comune di appartenenza</i>	Carlentini
<i>Interferenza diretta con progetto</i>	SI (X) NO ()
LOCALIZZAZIONE GEOGRAFICA	
<i>Coordinata EST</i>	2517043.0201 2517138.9494 2517124.8122 2517111.9339
<i>Coordinata NORD</i>	4125589.5296 4125676.5785 4125713.9213 4125735.4428
DESTINAZIONE D'USO DELL'AREA	
<i>Destinazione d'uso da foto aerea</i>	Struttura agricola con possibili depositi
<i>Destinazione d'uso da sopralluogo</i>	
Commerciale ()	Industriale ()
Agricola (X)	Residenziale ()
Altro	-
<i>Presenza di eternit</i>	SI () NO (X)
<i>Presenza di depositi</i>	SI () NO (X)
<i>Quantità</i>	-
NOTE	
Sito 316: possibile acquedotto	



SCHEDA DI VERIFICA SITI POTENZIALMENTE INQUINATI		
Attività industriali e commerciali		
INDIVIDUAZIONE DEL SITO		
<i>Data sopralluogo (gg/mm/aaaa)</i>	18/01/2013	
<i>Codice di identificazione del sito</i>	320	
<i>Comune di appartenenza</i>	Carlentini	
<i>Interferenza diretta con progetto</i>	SI ()	NO (X)
LOCALIZZAZIONE GEOGRAFICA		
<i>Coordinata EST</i>	2517134.3547	
<i>Coordinata NORD</i>	4125536.8237	
TIPOLOGIA DI ATTIVITA' SVOLTA		
<i>Tipologia presunta di attività (da foto aerea)</i>	Attrezzi, prodotti agricoli	
<i>Tipologia di attività (da sopralluogo)</i>	AGRICHEM	
<i>Stato delle attività svolte</i>	Attiva (X)	Dismessa ()
<i>Presenza di depositi di materie prime o intermedi di lavorazione</i>	SI (X)	NO ()
<i>Presenza di depositi temporanei/non temporanei di rifiuti</i>	SI ()	NO (X)
<i>Quantità</i>	-	
<i>Presenza di serbatoi</i>	SI ()	NO (X)
<i>Materiale contenuto nei serbatoi (se presenti)</i>	-	
<i>Quantità</i>	-	
<i>Presenza di eternit</i>	SI ()	NO (X)
<i>Altro</i>	-	



SCHEDA DI VERIFICA SITI POTENZIALMENTE INQUINATI		
Attività industriali e commerciali		
INDIVIDUAZIONE DEL SITO		
<i>Data sopralluogo (gg/mm/aaaa)</i>	18/01/2013	
<i>Codice di identificazione del sito</i>	321	
<i>Comune di appartenenza</i>	Carlentini	
<i>Interferenza diretta con progetto</i>	SI ()	NO (X)
LOCALIZZAZIONE GEOGRAFICA		
<i>Coordinata EST</i>	2517246.2192	
<i>Coordinata NORD</i>	4125609.1091	
TIPOLOGIA DI ATTIVITA' SVOLTA		
<i>Tipologia presunta di attività (da foto aerea)</i>	Autodemolitore	
<i>Tipologia di attività (da sopralluogo)</i>	Autodemolitore	
<i>Stato delle attività svolte</i>	Attiva ()	Dismessa ()
<i>Presenza di depositi di materie prime o intermedi di lavorazione</i>	SI (X)	NO ()
<i>Presenza di depositi temporanei/non temporanei di rifiuti</i>	SI (X)	NO ()
<i>Quantità</i>	-	
<i>Presenza di serbatoi</i>	SI ()	NO (X)
<i>Materiale contenuto nei serbatoi (se presenti)</i>	-	
<i>Quantità</i>	-	
<i>Presenza di eternit</i>	SI ()	NO (X)
<i>Altro</i>	-	
NOTE		
Presenza di ferro		





SCHEDA DI VERIFICA SITI POTENZIALMENTE INQUINATI		
Attività industriali e commerciali		
INDIVIDUAZIONE DEL SITO		
<i>Data sopralluogo (gg/mm/aaaa)</i>	18/01/2013	
<i>Codice di identificazione del sito</i>	322	
<i>Comune di appartenenza</i>	Carlentini	
<i>Interferenza diretta con progetto</i>	SI ()	NO (X)
LOCALIZZAZIONE GEOGRAFICA		
<i>Coordinata EST</i>	2517237.8426	
<i>Coordinata NORD</i>	4125569.7717	
TIPOLOGIA DI ATTIVITA' SVOLTA		
<i>Tipologia presunta di attività (da foto aerea)</i>	Rivenditore edile	
<i>Tipologia di attività (da sopralluogo)</i>	Rivenditore edile	
<i>Stato delle attività svolte</i>	Attiva (X)	Dismessa ()
<i>Presenza di depositi di materie prime o intermedi di lavorazione</i>	SI (X)	NO ()
<i>Presenza di depositi temporanei/non temporanei di rifiuti</i>	SI ()	NO (X)
<i>Quantità</i>	-	
<i>Presenza di serbatoi</i>	SI ()	NO (X)
<i>Materiale contenuto nei serbatoi (se presenti)</i>	-	
<i>Quantità</i>	-	
<i>Presenza di eternit</i>	SI ()	NO (X)
<i>Altro</i>	-	



SCHEDA DI VERIFICA SITI POTENZIALMENTE INQUINATI		
Attività industriali e commerciali		
INDIVIDUAZIONE DEL SITO		
<i>Data sopralluogo (gg/mm/aaaa)</i>	18/01/2013	
<i>Codice di identificazione del sito</i>	323	
<i>Comune di appartenenza</i>	Carlentini	
<i>Interferenza diretta con progetto</i>	SI ()	NO (X)
LOCALIZZAZIONE GEOGRAFICA		
<i>Coordinata EST</i>	2517314.2375	
<i>Coordinata NORD</i>	4125587.2386	
TIPOLOGIA DI ATTIVITA' SVOLTA		
<i>Tipologia presunta di attività (da foto aerea)</i>	n.d.con presenza di depositi	
<i>Tipologia di attività (da sopralluogo)</i>	Villa/Ufficio	
<i>Stato delle attività svolte</i>	Attiva (X)	Dismessa ()
<i>Presenza di depositi di materie prime o intermedi di lavorazione</i>	SI ()	NO (X)
<i>Presenza di depositi temporanei/non temporanei di rifiuti</i>	SI ()	NO (X)
<i>Quantità</i>	-	
<i>Presenza di serbatoi</i>	SI ()	NO (X)
<i>Materiale contenuto nei serbatoi (se presenti)</i>	-	
<i>Quantità</i>	-	
<i>Presenza di eternit</i>	SI ()	NO (X)
<i>Altro</i>	-	



SCHEDA DI VERIFICA SITI POTENZIALMENTE INQUINATI		
Attività industriali e commerciali		
INDIVIDUAZIONE DEL SITO		
<i>Data sopralluogo (gg/mm/aaaa)</i>	18/01/2013	
<i>Codice di identificazione del sito</i>	324	
<i>Comune di appartenenza</i>	Carlentini	
<i>Interferenza diretta con progetto</i>	SI ()	NO (X)
LOCALIZZAZIONE GEOGRAFICA		
<i>Coordinata EST</i>	2517378.0969	
<i>Coordinata NORD</i>	4125572.6566	
TIPOLOGIA DI ATTIVITA' SVOLTA		
<i>Tipologia presunta di attività (da foto aerea)</i>	n.d. con presenza di depositi	
<i>Tipologia di attività (da sopralluogo)</i>	Villa/Ufficio	
<i>Stato delle attività svolte</i>	Attiva (X)	Dismessa ()
<i>Presenza di depositi di materie prime o intermedi di lavorazione</i>	SI ()	NO (X)
<i>Presenza di depositi temporanei/non temporanei di rifiuti</i>	SI ()	NO (X)
<i>Quantità</i>	-	
<i>Presenza di serbatoi</i>	SI ()	NO (X)
<i>Materiale contenuto nei serbatoi (se presenti)</i>	-	
<i>Quantità</i>	-	
<i>Presenza di eternit</i>	SI ()	NO (X)
<i>Altro</i>	-	




SCHEDA DI VERIFICA SITI POTENZIALMENTE INQUINATI	
Coperture in eternit	
INDIVIDUAZIONE DEL SITO	
<i>Data sopralluogo (gg/mm/aaaa)</i>	18/01/2013
<i>Codice di identificazione del sito</i>	325
<i>Comune di appartenenza</i>	Carlentini
<i>Interferenza diretta con progetto</i>	SI (X) NO ()
LOCALIZZAZIONE GEOGRAFICA	
<i>Coordinata EST</i>	2517313.5280
<i>Coordinata NORD</i>	4125698.3410
DESTINAZIONE D'USO DELLA STRUTTURA	
<i>Destinazione d'uso da foto aerea</i>	Strutture agricole con possibile presenza di depositi
<i>Destinazione d'uso da sopralluogo</i>	
Commerciale ()	Industriale ()
Agricola (X)	Residenziale ()
Altro	-
<i>Presenza di eternit nelle aree limitrofe</i>	SI () NO (X)
<i>Quantità</i>	-



SCHEDA DI VERIFICA SITI POTENZIALMENTE INQUINATI		
Altra tipologia di sito		
INDIVIDUAZIONE DEL SITO		
<i>Data sopralluogo (gg/mm/aaaa)</i>	18/01/2013	
<i>Codice di identificazione del sito</i>	326	
<i>Comune di appartenenza</i>	Carlentini	
<i>Interferenza diretta con progetto</i>	SI (X)	NO ()
LOCALIZZAZIONE GEOGRAFICA		
<i>Coordinata EST</i>	2517290.9471	
<i>Coordinata NORD</i>	4125779.4466	
DESTINAZIONE D'USO DELL'AREA		
<i>Destinazione d'uso da foto aerea</i>	Struttura agricola con possibili depositi	
Destinazione d'uso da sopralluogo		
Commerciale ()	Industriale ()	
Agricola (X)	Residenziale ()	
Altro		
<i>Presenza di eternit</i>	SI ()	NO (X)
<i>Presenza di depositi</i>	SI (X)	NO ()
<i>Quantità</i>		
NOTE		
Depositi di blocchi di pietre		



SCHEDA DI VERIFICA SITI POTENZIALMENTE INQUINATI		
Altra tipologia di sito		
INDIVIDUAZIONE DEL SITO		
<i>Data sopralluogo (gg/mm/aaaa)</i>	18/01/2013	
<i>Codice di identificazione del sito</i>	327-328	
<i>Comune di appartenenza</i>	Carlentini	
<i>Interferenza diretta con progetto</i>	SI (X)	NO ()
LOCALIZZAZIONE GEOGRAFICA		
<i>Coordinata EST</i>	2517381.0034 2517521.8256	
<i>Coordinata NORD</i>	4125776.6763 4125917.3225	
DESTINAZIONE D'USO DELL'AREA		
<i>Destinazione d'uso da foto aerea</i>	Struttura agricola con ruderi	
<i>Destinazione d'uso da sopralluogo</i>		
Commerciale ()	Industriale ()	
Agricola (X)	Residenziale ()	
Altro	-	
<i>Presenza di eternit</i>	SI ()	NO (X)
<i>Presenza di depositi</i>	SI ()	NO (X)
<i>Quantità</i>	-	



SCHEDA DI VERIFICA SITI POTENZIALMENTE INQUINATI		
Coperture in eternit		
INDIVIDUAZIONE DEL SITO		
<i>Data sopralluogo (gg/mm/aaaa)</i>	18/01/2013	
<i>Codice di identificazione del sito</i>	329-330	
<i>Comune di appartenenza</i>	Carlentini	
<i>Interferenza diretta con progetto</i>	SI (X)	NO ()
LOCALIZZAZIONE GEOGRAFICA		
<i>Coordinata EST</i>	2517584.7050 2517589.6142	
<i>Coordinata NORD</i>	4125910.9869 4125959.8925	
DESTINAZIONE D'USO DELLA STRUTTURA		
<i>Destinazione d'uso da foto aerea</i>	Strutture agricole	
<i>Destinazione d'uso da sopralluogo</i>		
Commerciale ()	Industriale ()	
Agricola (X)	Residenziale ()	
Altro	-	
<i>Presenza di eternit nelle aree limitrofe</i>	SI ()	NO (X)
<i>Quantità</i>	-	



SCHEDA DI VERIFICA SITI POTENZIALMENTE INQUINATI		
Azienda agricola		
INDIVIDUAZIONE DEL SITO		
<i>Data sopralluogo (gg/mm/aaaa)</i>	18/01/2013	
<i>Codice di identificazione del sito</i>	331	
<i>Comune di appartenenza</i>	Carlentini	
<i>Interferenza diretta con progetto</i>	SI ()	NO (X)
LOCALIZZAZIONE GEOGRAFICA		
<i>Coordinata EST</i>	2517680.0856	
<i>Coordinata NORD</i>	4125792.7956	
TIPOLOGIA DI ATTIVITA' SVOLTA		
<i>Tipologia presunta di attività (da foto aerea)</i>	Azienda agricola abbandonata	
<i>Tipologia di attività (da sopralluogo)</i>	Azienda agricola abbandonata	
<i>Stato delle attività svolte</i>	Attiva ()	Dismessa (X)
<i>Presenza di depositi temporanei/non temporanei di rifiuti</i>	SI ()	NO (X)
<i>Tipologia di rifiuto eventualmente presente</i>	Laterizi	
<i>Presenza di eternit (tetti o depositi)</i>	SI ()	NO (X)
<i>Presenza di depositi di liquami</i>	SI ()	NO (X)
<i>Presenza di attività casearie</i>	SI ()	NO (X)
<i>Altro</i>	-	
<i>Quantità</i>	-	



SCHEDA DI VERIFICA SITI POTENZIALMENTE INQUINATI		
Attività industriali e commerciali		
INDIVIDUAZIONE DEL SITO		
<i>Data sopralluogo (gg/mm/aaaa)</i>		
<i>Codice di identificazione del sito</i>	332	
<i>Comune di appartenenza</i>	Carlentini	
<i>Interferenza diretta con progetto</i>	SI ()	NO (X)
LOCALIZZAZIONE GEOGRAFICA		
<i>Coordinata EST</i>	2517979.6475	
<i>Coordinata NORD</i>	4125985.7066	
TIPOLOGIA DI ATTIVITA' SVOLTA		
<i>Tipologia presunta di attività (da foto aerea)</i>	Autodemolitore. con presenza di depositi	
<i>Tipologia di attività (da sopralluogo)</i>		
<i>Stato delle attività svolte</i>	Attiva (X)	Dismissa ()
<i>Presenza di depositi di materie prime o intermedi di lavorazione</i>	SI (X)	NO ()
<i>Presenza di depositi temporanei/non temporanei di rifiuti</i>	SI (X)	NO ()
<i>Quantità</i>		
<i>Presenza di serbatoi</i>	SI ()	NO (X)
<i>Materiale contenuto nei serbatoi (se presenti)</i>		
<i>Quantità</i>		
<i>Presenza di eternit</i>	SI ()	NO (X)
<i>Altro</i>		



SCHEDA DI VERIFICA SITI POTENZIALMENTE INQUINATI		
Altra tipologia di sito		
INDIVIDUAZIONE DEL SITO		
<i>Data sopralluogo (gg/mm/aaaa)</i>	18/01/2013	
<i>Codice di identificazione del sito</i>	333	
<i>Comune di appartenenza</i>	Lentini	
<i>Interferenza diretta con progetto</i>	SI ()	NO (X)
LOCALIZZAZIONE GEOGRAFICA		
<i>Coordinata EST</i>	2517797.5599	
<i>Coordinata NORD</i>	4126218.6494	
DESTINAZIONE D'USO DELL'AREA		
<i>Destinazione d'uso da foto aerea</i>	Area residenziale con possibile presenza di eternit e depositi	
<i>Destinazione d'uso da sopralluogo</i>		
Commerciale ()	Industriale ()	
Agricola ()	Residenziale (X)	
Altro	-	
<i>Presenza di eternit</i>	SI ()	NO (X)
<i>Presenza di depositi</i>	SI (X)	NO ()
<i>Quantità</i>	-	



SCHEDA DI VERIFICA SITI POTENZIALMENTE INQUINATI		
Coperture in eternit		
INDIVIDUAZIONE DEL SITO		
<i>Data sopralluogo (gg/mm/aaaa)</i>	18/01/2013	
<i>Codice di identificazione del sito</i>	334-335-336	
<i>Comune di appartenenza</i>	Lentini	
<i>Interferenza diretta con progetto</i>	SI (X)	NO ()
LOCALIZZAZIONE GEOGRAFICA		
<i>Coordinata EST</i>	2517767.6575 2517731.4547 2517759.4431	
<i>Coordinata NORD</i>	4126258.2181 4126323.8448 4126411.0618	
DESTINAZIONE D'USO DELLA STRUTTURA		
<i>Destinazione d'uso da foto aerea</i>	Area residenziale con possibile presenza di eternit e depositi	
<i>Destinazione d'uso da sopralluogo</i>		
Commerciale ()	Industriale ()	
Agricola ()	Residenziale (X)	
Altro	-	
<i>Presenza di eternit nelle aree limitrofe</i>	SI ()	NO (X)
<i>Quantità</i>	-	



SCHEDA DI VERIFICA SITI POTENZIALMENTE INQUINATI	
Altra tipologia di sito	
INDIVIDUAZIONE DEL SITO	
<i>Data sopralluogo (gg/mm/aaaa)</i>	17/01/2013
<i>Codice di identificazione del sito</i>	337
<i>Comune di appartenenza</i>	Lentini
<i>Interferenza diretta con progetto</i>	SI (X) NO ()
LOCALIZZAZIONE GEOGRAFICA	
<i>Coordinata EST</i>	2517938.1381
<i>Coordinata NORD</i>	4126614.3102
DESTINAZIONE D'USO DELL'AREA	
<i>Destinazione d'uso da foto aerea</i>	Struttura agricola con possibili depositi
<i>Destinazione d'uso da sopralluogo</i>	
Commerciale ()	Industriale ()
Agricola (X)	Residenziale ()
Altro	-
<i>Presenza di eternit</i>	SI () NO (X)
<i>Presenza di depositi</i>	SI () NO (X)
<i>Quantità</i>	-

SCHEDA DI VERIFICA SITI POTENZIALMENTE INQUINATI	
Coperture in eternit	
INDIVIDUAZIONE DEL SITO	
<i>Data sopralluogo (gg/mm/aaaa)</i>	17/01/2013
<i>Codice di identificazione del sito</i>	338-339-340
<i>Comune di appartenenza</i>	Lentini
<i>Interferenza diretta con progetto</i>	SI (X) NO ()
LOCALIZZAZIONE GEOGRAFICA	
<i>Coordinata EST</i>	2517905.6101 2518062.1176 2517963.0541
<i>Coordinata NORD</i>	4126720.8129 4126800.4920 4126828.9068
DESTINAZIONE D'USO DELLA STRUTTURA	
<i>Destinazione d'uso da foto aerea</i>	Ruderi
<i>Destinazione d'uso da sopralluogo</i>	
Commerciale ()	Industriale ()
Agricola ()	Residenziale ()
Altro	Casolari rurali
<i>Presenza di eternit nelle aree limitrofe</i>	SI () NO (X)
<i>Quantità</i>	-
NOTE	
Sito 338: casolare e/o agrumeto con cabina elettrica	



SCHEDA DI VERIFICA SITI POTENZIALMENTE INQUINATI	
Altra tipologia di sito	
INDIVIDUAZIONE DEL SITO	
<i>Data sopralluogo (gg/mm/aaaa)</i>	17/01/2013
<i>Codice di identificazione del sito</i>	341
<i>Comune di appartenenza</i>	Lentini
<i>Interferenza diretta con progetto</i>	SI (X) NO ()
LOCALIZZAZIONE GEOGRAFICA	
<i>Coordinata EST</i>	2518165.4984
<i>Coordinata NORD</i>	4127031.6969
DESTINAZIONE D'USO DELL'AREA	
<i>Destinazione d'uso da foto aerea</i>	Struttura agricola con possibili depositi
<i>Destinazione d'uso da sopralluogo</i>	
Commerciale ()	Industriale ()
Agricola (X)	Residenziale ()
Altro	-
<i>Presenza di eternit</i>	SI () NO (X)
<i>Presenza di depositi</i>	SI () NO (X)
<i>Quantità</i>	-

SCHEDA DI VERIFICA SITI POTENZIALMENTE INQUINATI		
Attività industriali e commerciali		
INDIVIDUAZIONE DEL SITO		
<i>Data sopralluogo (gg/mm/aaaa)</i>	17/01/2013	
<i>Codice di identificazione del sito</i>	342	
<i>Comune di appartenenza</i>	Lentini	
<i>Interferenza diretta con progetto</i>	SI ()	NO (X)
LOCALIZZAZIONE GEOGRAFICA		
<i>Coordinata EST</i>	2518676.2319	
<i>Coordinata NORD</i>	4127626.2485	
TIPOLOGIA DI ATTIVITA' SVOLTA		
<i>Tipologia presunta di attività (da foto aerea)</i>	n.d. con presenza di depositi	
<i>Tipologia di attività (da sopralluogo)</i>	Commerciale-gommista	
<i>Stato delle attività svolte</i>	Attiva (X)	Dismessa ()
<i>Presenza di depositi di materie prime o intermedi di lavorazione</i>	SI (X)	NO ()
<i>Presenza di depositi temporanei/non temporanei di rifiuti</i>	SI ()	NO (X)
<i>Quantità</i>	-	
<i>Presenza di serbatoi</i>	SI ()	NO (X)
<i>Materiale contenuto nei serbatoi (se presenti)</i>	-	
<i>Quantità</i>	-	
<i>Presenza di eternit</i>	SI ()	NO (X)
<i>Altro</i>	-	



SCHEDA DI VERIFICA SITI POTENZIALMENTE INQUINATI		
Attività industriali e commerciali		
INDIVIDUAZIONE DEL SITO		
<i>Data sopralluogo (gg/mm/aaaa)</i>	17/01/2013	
<i>Codice di identificazione del sito</i>	343	
<i>Comune di appartenenza</i>	Lentini	
<i>Interferenza diretta con progetto</i>	SI ()	NO (X)
LOCALIZZAZIONE GEOGRAFICA		
<i>Coordinata EST</i>	2518773.2116	
<i>Coordinata NORD</i>	4127706.7547	
TIPOLOGIA DI ATTIVITA' SVOLTA		
<i>Tipologia presunta di attività (da foto aerea)</i>	n.d. con presenza di depositi	
<i>Tipologia di attività (da sopralluogo)</i>	Attività commerciale autoveicoli - revisione autocarri	
<i>Stato delle attività svolte</i>	Attiva (X)	Dismessa ()
<i>Presenza di depositi di materie prime o intermedi di lavorazione</i>	SI (X)	NO ()
<i>Presenza di depositi temporanei/non temporanei di rifiuti</i>	SI ()	NO (X)
<i>Quantità</i>	-	
<i>Presenza di serbatoi</i>	SI ()	NO (X)
<i>Materiale contenuto nei serbatoi (se presenti)</i>	-	
<i>Quantità</i>	-	
<i>Presenza di eternit</i>	SI ()	NO (X)
<i>Altro</i>	-	

SCHEDA DI VERIFICA SITI POTENZIALMENTE INQUINATI		
Attività industriali e commerciali		
INDIVIDUAZIONE DEL SITO		
<i>Data sopralluogo (gg/mm/aaaa)</i>	17/01/2013	
<i>Codice di identificazione del sito</i>	344	
<i>Comune di appartenenza</i>	Lentini	
<i>Interferenza diretta con progetto</i>	SI ()	NO (X)
LOCALIZZAZIONE GEOGRAFICA		
<i>Coordinata EST</i>	2518809.4730	
<i>Coordinata NORD</i>	4127786.4362	
TIPOLOGIA DI ATTIVITA' SVOLTA		
<i>Tipologia presunta di attività (da foto aerea)</i>	n.d. con presenza di depositi	
<i>Tipologia di attività (da sopralluogo)</i>		
<i>Stato delle attività svolte</i>	Attiva (X)	Dismessa ()
<i>Presenza di depositi di materie prime o intermedi di lavorazione</i>	SI (X)	NO ()
<i>Presenza di depositi temporanei/non temporanei di rifiuti</i>	SI ()	NO (X)
<i>Quantità</i>	-	
<i>Presenza di serbatoi</i>	SI ()	NO (X)
<i>Materiale contenuto nei serbatoi (se presenti)</i>	-	
<i>Quantità</i>	-	
<i>Presenza di eternit</i>	SI ()	NO (X)
<i>Altro</i>	-	

SCHEDA DI VERIFICA SITI POTENZIALMENTE INQUINATI		
Attività industriali e commerciali		
INDIVIDUAZIONE DEL SITO		
<i>Data sopralluogo (gg/mm/aaaa)</i>	17/01/2013	
<i>Codice di identificazione del sito</i>	345	
<i>Comune di appartenenza</i>	Lentini	
<i>Interferenza diretta con progetto</i>	SI ()	NO (X)
LOCALIZZAZIONE GEOGRAFICA		
<i>Coordinata EST</i>	2518922.6198	
<i>Coordinata NORD</i>	4127824.4603	
TIPOLOGIA DI ATTIVITA' SVOLTA		
<i>Tipologia presunta di attività (da foto aerea)</i>	n.d. con presenza di depositi	
<i>Tipologia di attività (da sopralluogo)</i>	Attività commerciale autoveicoli	
<i>Stato delle attività svolte</i>	Attiva (X)	Dismessa ()
<i>Presenza di depositi di materie prime o intermedi di lavorazione</i>	SI (X)	NO ()
<i>Presenza di depositi temporanei/non temporanei di rifiuti</i>	SI ()	NO (X)
<i>Quantità</i>	-	
<i>Presenza di serbatoi</i>	SI ()	NO (X)
<i>Materiale contenuto nei serbatoi (se presenti)</i>	-	
<i>Quantità</i>	-	
<i>Presenza di eternit</i>	SI ()	NO (X)
<i>Altro</i>	-	



SCHEDA DI VERIFICA SITI POTENZIALMENTE INQUINATI		
Attività industriali e commerciali		
INDIVIDUAZIONE DEL SITO		
<i>Data sopralluogo (gg/mm/aaaa)</i>	17/01/2013	
<i>Codice di identificazione del sito</i>	346	
<i>Comune di appartenenza</i>	Lentini	
<i>Interferenza diretta con progetto</i>	SI ()	NO (X)
LOCALIZZAZIONE GEOGRAFICA		
<i>Coordinata EST</i>	2518889.1981	
<i>Coordinata NORD</i>	4127884.9574	
TIPOLOGIA DI ATTIVITA' SVOLTA		
<i>Tipologia presunta di attività (da foto aerea)</i>	n.d. con presenza di depositi	
<i>Tipologia di attività (da sopralluogo)</i>	Attività commerciale autoveicoli	
<i>Stato delle attività svolte</i>	Attiva (X)	Dismessa ()
<i>Presenza di depositi di materie prime o intermedi di lavorazione</i>	SI (X)	NO ()
<i>Presenza di depositi temporanei/non temporanei di rifiuti</i>	SI ()	NO (X)
<i>Quantità</i>	-	
<i>Presenza di serbatoi</i>	SI ()	NO (X)
<i>Materiale contenuto nei serbatoi (se presenti)</i>	-	
<i>Quantità</i>	-	
<i>Presenza di eternit</i>	SI ()	NO (X)
<i>Altro</i>	-	



SCHEDA DI VERIFICA SITI POTENZIALMENTE INQUINATI		
Attività industriali e commerciali		
INDIVIDUAZIONE DEL SITO		
<i>Data sopralluogo (gg/mm/aaaa)</i>	17/01/2013	
<i>Codice di identificazione del sito</i>	347	
<i>Comune di appartenenza</i>	Lentini	
<i>Interferenza diretta con progetto</i>	SI ()	NO (X)
LOCALIZZAZIONE GEOGRAFICA		
<i>Coordinata EST</i>	2518848.9335	
<i>Coordinata NORD</i>	4127905.2103	
TIPOLOGIA DI ATTIVITA' SVOLTA		
<i>Tipologia presunta di attività (da foto aerea)</i>	n.d. con presenza di depositi	
<i>Tipologia di attività (da sopralluogo)</i>	Attività commerciale autoveicoli	
<i>Stato delle attività svolte</i>	Attiva (X)	Dismessa ()
<i>Presenza di depositi di materie prime o intermedi di lavorazione</i>	SI (X)	NO ()
<i>Presenza di depositi temporanei/non temporanei di rifiuti</i>	SI ()	NO (X)
<i>Quantità</i>	-	
<i>Presenza di serbatoi</i>	SI ()	NO (X)
<i>Materiale contenuto nei serbatoi (se presenti)</i>	-	
<i>Quantità</i>	-	
<i>Presenza di eternit</i>	SI ()	NO (X)
<i>Altro</i>	-	



SCHEDA DI VERIFICA SITI POTENZIALMENTE INQUINATI		
Attività industriali e commerciali		
INDIVIDUAZIONE DEL SITO		
<i>Data sopralluogo (gg/mm/aaaa)</i>	17/01/2013	
<i>Codice di identificazione del sito</i>	348	
<i>Comune di appartenenza</i>	Lentini	
<i>Interferenza diretta con progetto</i>	SI ()	NO (X)
LOCALIZZAZIONE GEOGRAFICA		
<i>Coordinata EST</i>	2518957.8938	
<i>Coordinata NORD</i>	4127951.1794	
TIPOLOGIA DI ATTIVITA' SVOLTA		
<i>Tipologia presunta di attività (da foto aerea)</i>	n.d. con presenza di depositi	
<i>Tipologia di attività (da sopralluogo)</i>	Attività alberghiera dismessa	
<i>Stato delle attività svolte</i>	Attiva ()	Dismessa (X)
<i>Presenza di depositi di materie prime o intermedi di lavorazione</i>	SI ()	NO (X)
<i>Presenza di depositi temporanei/non temporanei di rifiuti</i>	SI ()	NO (X)
<i>Quantità</i>	-	
<i>Presenza di serbatoi</i>	SI ()	NO (X)
<i>Materiale contenuto nei serbatoi (se presenti)</i>	-	
<i>Quantità</i>	-	
<i>Presenza di eternit</i>	SI ()	NO (X)
<i>Altro</i>	-	




SCHEDA DI VERIFICA SITI POTENZIALMENTE INQUINATI		
Attività industriali e commerciali		
INDIVIDUAZIONE DEL SITO		
<i>Data sopralluogo (gg/mm/aaaa)</i>	17/01/2013	
<i>Codice di identificazione del sito</i>	349	
<i>Comune di appartenenza</i>	Lentini	
<i>Interferenza diretta con progetto</i>	SI ()	NO (X)
LOCALIZZAZIONE GEOGRAFICA		
<i>Coordinata EST</i>	2519115.8871	
<i>Coordinata NORD</i>	4128131.7440	
TIPOLOGIA DI ATTIVITA' SVOLTA		
<i>Tipologia presunta di attività (da foto aerea)</i>	Capannone abbandonato con presenza di depositi	
<i>Tipologia di attività (da sopralluogo)</i>	Capannone abbandonato con presenza di depositi	
<i>Stato delle attività svolte</i>	Attiva ()	Dismessa (X)
<i>Presenza di depositi di materie prime o intermedi di lavorazione</i>	SI (X)	NO ()
<i>Presenza di depositi temporanei/non temporanei di rifiuti</i>	SI (X)	NO ()
<i>Quantità</i>	-	
<i>Presenza di serbatoi</i>	SI (X)	NO ()
<i>Materiale contenuto nei serbatoi (se presenti)</i>	-	
<i>Quantità</i>	-	
<i>Presenza di eternit</i>	SI ()	NO (X)
<i>Altro</i>	-	



SCHEDA DI VERIFICA SITI POTENZIALMENTE INQUINATI		
Attività industriali e commerciali		
INDIVIDUAZIONE DEL SITO		
<i>Data sopralluogo (gg/mm/aaaa)</i>	17/01/2013	
<i>Codice di identificazione del sito</i>	350	
<i>Comune di appartenenza</i>	Lentini	
<i>Interferenza diretta con progetto</i>	SI ()	NO (X)
LOCALIZZAZIONE GEOGRAFICA		
<i>Coordinata EST</i>	2518976.5723	
<i>Coordinata NORD</i>	4128123.9351	
TIPOLOGIA DI ATTIVITA' SVOLTA		
<i>Tipologia presunta di attività (da foto aerea)</i>	Caserma vigili del fuoco	
<i>Tipologia di attività (da sopralluogo)</i>	Caserma vigili del fuoco	
<i>Stato delle attività svolte</i>	Attiva (X)	Dismessa ()
<i>Presenza di depositi di materie prime o intermedi di lavorazione</i>	SI ()	NO (X)
<i>Presenza di depositi temporanei/non temporanei di rifiuti</i>	SI ()	NO (X)
<i>Quantità</i>	-	
<i>Presenza di serbatoi</i>	SI ()	NO (X)
<i>Materiale contenuto nei serbatoi (se presenti)</i>	-	
<i>Quantità</i>	-	
<i>Presenza di eternit</i>	SI ()	NO (X)
<i>Altro</i>	-	



SCHEDA DI VERIFICA SITI POTENZIALMENTE INQUINATI		
Altra tipologia di sito		
INDIVIDUAZIONE DEL SITO		
<i>Data sopralluogo (gg/mm/aaaa)</i>	17/01/2013	
<i>Codice di identificazione del sito</i>	351-352-353-354	
<i>Comune di appartenenza</i>	Lentini	
<i>Interferenza diretta con progetto</i>	SI (X)	NO ()
LOCALIZZAZIONE GEOGRAFICA		
<i>Coordinata EST</i>	2518535.2038 2518516.5593 2518476.9753 2518486.7279	
<i>Coordinata NORD</i>	4127798.6554 4127829.9050 4127880.0766 4127968.6652	
DESTINAZIONE D'USO DELL'AREA		
<i>Destinazione d'uso da foto aerea</i>	Strutture agricole con possibili depositi e ruderi	
<i>Destinazione d'uso da sopralluogo</i>		
Commerciale ()	Industriale ()	
Agricola (X)	Residenziale ()	
Altro	-	
<i>Presenza di eternit</i>	SI ()	NO (X)
<i>Presenza di depositi</i>	SI (X)	NO ()
<i>Quantità</i>	-	
NOTE		
Fondo chiuso: agrumeto con probabile presenza di depositi di casse per la raccolta arance		



SCHEDA DI VERIFICA SITI POTENZIALMENTE INQUINATI	
Coperture in eternit	
INDIVIDUAZIONE DEL SITO	
<i>Data sopralluogo (gg/mm/aaaa)</i>	17/01/2013
<i>Codice di identificazione del sito</i>	355-356-357-358
<i>Comune di appartenenza</i>	Lentini
<i>Interferenza diretta con progetto</i>	SI (X) NO ()
LOCALIZZAZIONE GEOGRAFICA	
<i>Coordinata EST</i>	2518661.3621 2518804.1550 2518824.1081 2518827.8354
<i>Coordinata NORD</i>	4128026.1115 4128200.9645 4128229.2350 4128263.4229
DESTINAZIONE D'USO DELLA STRUTTURA	
<i>Destinazione d'uso da foto aerea</i>	Ruderi
<i>Destinazione d'uso da sopralluogo</i>	
Commerciale ()	Industriale ()
Agricola (X)	Residenziale ()
Altro	-
<i>Presenza di eternit nelle aree limitrofe</i>	SI (X) NO ()
<i>Quantità</i>	-
NOTE	
Fabbricati a servizio dell'agrumeto. Sito 358: rudere; Sito 357: presenza di Eternit → circa 35mq	



SCHEDA DI VERIFICA SITI POTENZIALMENTE INQUINATI		
Depositi		
INDIVIDUAZIONE DEL SITO		
<i>Data sopralluogo (gg/mm/aaaa)</i>	17/01/2013	
<i>Codice di identificazione del sito</i>	359-360	
<i>Comune di appartenenza</i>	Lentini	
<i>Interferenza diretta con progetto</i>	SI ()	NO (X)
LOCALIZZAZIONE GEOGRAFICA		
<i>Coordinata EST</i>	2518904.2636 2518876.1651	
<i>Coordinata NORD</i>	4128404.4373 4128424.7282	
TIPOLOGIA DI MATERIALE DEPOSITATO		
<i>Tipologia di materiale da foto aerea</i>	Deposito di rifiuti	
<i>Eternit</i>	SI ()	NO (X)
<i>Oli e/o benzine</i>	SI ()	NO (X)
<i>Sostanze pericolose (infiammabili..)</i>	SI ()	NO (X)
<i>Altro</i>	-	
<i>Quantità</i>	-	
NOTE		
Edifici a supporto degli agrumeti		



SCHEDA DI VERIFICA SITI POTENZIALMENTE INQUINATI	
Coperture in eternit	
INDIVIDUAZIONE DEL SITO	
<i>Data sopralluogo (gg/mm/aaaa)</i>	17/01/2013
<i>Codice di identificazione del sito</i>	361-362-363-364
<i>Comune di appartenenza</i>	Lentini
<i>Interferenza diretta con progetto</i>	SI (X) NO ()
LOCALIZZAZIONE GEOGRAFICA	
<i>Coordinata EST</i>	2519054.8601 2519125.3391 2519176.3592 2519269.8443
<i>Coordinata NORD</i>	4128465.7619 4128520.6126 4128559.8538 4128721.9857
DESTINAZIONE D'USO DELLA STRUTTURA	
<i>Destinazione d'uso da foto aerea</i>	Ruderi
<i>Destinazione d'uso da sopralluogo</i>	
Commerciale ()	Industriale ()
Agricola (X)	Residenziale ()
Altro	-
<i>Presenza di eternit nelle aree limitrofe</i>	SI () NO (X)
<i>Quantità</i>	-

SCHEDA DI VERIFICA SITI POTENZIALMENTE INQUINATI	
Altra tipologia di sito	
INDIVIDUAZIONE DEL SITO	
<i>Data sopralluogo (gg/mm/aaaa)</i>	17/01/2013
<i>Codice di identificazione del sito</i>	365
<i>Comune di appartenenza</i>	Lentini
<i>Interferenza diretta con progetto</i>	SI () NO (X)
LOCALIZZAZIONE GEOGRAFICA	
<i>Coordinata EST</i>	2518963.8286
<i>Coordinata NORD</i>	4128740.2861
DESTINAZIONE D'USO DELL'AREA	
<i>Destinazione d'uso da foto aerea</i>	Depuratore
<i>Destinazione d'uso da sopralluogo</i>	
Commerciale ()	Industriale ()
Agricola ()	Residenziale ()
Altro	Servizi
<i>Presenza di eternit</i>	SI () NO (X)
<i>Presenza di depositi</i>	SI () NO (X)
<i>Quantità</i>	-



SCHEDA DI VERIFICA SITI POTENZIALMENTE INQUINATI		
Attività industriali e commerciali		
INDIVIDUAZIONE DEL SITO		
<i>Data sopralluogo (gg/mm/aaaa)</i>	17/01/2013	
<i>Codice di identificazione del sito</i>	366	
<i>Comune di appartenenza</i>	Lentini	
<i>Interferenza diretta con progetto</i>	SI ()	NO (X)
LOCALIZZAZIONE GEOGRAFICA		
<i>Coordinata EST</i>	2519267.8829	
<i>Coordinata NORD</i>	4128379.7467	
TIPOLOGIA DI ATTIVITA' SVOLTA		
<i>Tipologia presunta di attività (da foto aerea)</i>	Capannone abbandonato con presenza di depositi	
<i>Tipologia di attività (da sopralluogo)</i>	Depuratore	
<i>Stato delle attività svolte</i>	Attiva (X)	Dismessa ()
<i>Presenza di depositi di materie prime o intermedi di lavorazione</i>	SI ()	NO (X)
<i>Presenza di depositi temporanei/non temporanei di rifiuti</i>	SI ()	NO (X)
<i>Quantità</i>	-	
<i>Presenza di serbatoi</i>	SI ()	NO (X)
<i>Materiale contenuto nei serbatoi (se presenti)</i>	-	
<i>Quantità</i>	-	
<i>Presenza di eternit</i>	SI ()	NO (X)
<i>Altro</i>	-	

SCHEDA DI VERIFICA SITI POTENZIALMENTE INQUINATI		
Attività industriali e commerciali		
INDIVIDUAZIONE DEL SITO		
<i>Data sopralluogo (gg/mm/aaaa)</i>	17/01/2013	
<i>Codice di identificazione del sito</i>	367	
<i>Comune di appartenenza</i>	Lentini	
<i>Interferenza diretta con progetto</i>	SI ()	NO (X)
LOCALIZZAZIONE GEOGRAFICA		
<i>Coordinata EST</i>	2519392.3134	
<i>Coordinata NORD</i>	4128404.3369	
TIPOLOGIA DI ATTIVITA' SVOLTA		
<i>Tipologia presunta di attività (da foto aerea)</i>	Demolitore con presenza di depositi	
<i>Tipologia di attività (da sopralluogo)</i>	Demolitore	
<i>Stato delle attività svolte</i>	Attiva (X)	Dismessa ()
<i>Presenza di depositi di materie prime o intermedi di lavorazione</i>	SI (X)	NO ()
<i>Presenza di depositi temporanei/non temporanei di rifiuti</i>	SI (X)	NO ()
<i>Quantità</i>	-	
<i>Presenza di serbatoi</i>	SI ()	NO (X)
<i>Materiale contenuto nei serbatoi (se presenti)</i>	-	
<i>Quantità</i>	-	
<i>Presenza di eternit</i>	SI ()	NO (X)
<i>Altro</i>	-	



SCHEDA DI VERIFICA SITI POTENZIALMENTE INQUINATI		
Attività industriali e commerciali		
INDIVIDUAZIONE DEL SITO		
<i>Data sopralluogo (gg/mm/aaaa)</i>		
<i>Codice di identificazione del sito</i>	368-378	
<i>Comune di appartenenza</i>	Lentini	
<i>Interferenza diretta con progetto</i>	SI ()	NO (X)
LOCALIZZAZIONE GEOGRAFICA		
<i>Coordinata EST</i>	2519501.2501 2519523.0215 2519434.4931 2519552.9662 2519457.5568 2519389.1081 2519429.0999 2519373.6843 2519503.8766 2519603.6558 2519574.8829	
<i>Coordinata NORD</i>	4128377.0438 4128341.4441 4128319.9186 4128314.0794 4128288.0959 4128259.7666 4128241.8363 4128218.2735 4128212.8095 4128243.7616 4128278.5037	
TIPOLOGIA DI ATTIVITA' SVOLTA		
<i>Tipologia presunta di attività (da foto aerea)</i>	Capannoni	
<i>Tipologia di attività (da sopralluogo)</i>	Capannoni parzialmente utilizzati	
<i>Stato delle attività svolte</i>	Attiva (X)	Dismessa (X)
<i>Presenza di depositi di materie prime o intermedi di lavorazione</i>	SI ()	NO (X)
<i>Presenza di depositi temporanei/non temporanei di rifiuti</i>	SI ()	NO (X)
<i>Quantità</i>	-	
<i>Presenza di serbatoi</i>	SI ()	NO (X)
<i>Materiale contenuto nei serbatoi (se presenti)</i>	-	
<i>Quantità</i>	-	
<i>Presenza di eternit</i>	SI ()	NO (X)
<i>Altro</i>	-	



SCHEDA DI VERIFICA SITI POTENZIALMENTE INQUINATI		
Altra tipologia di sito		
INDIVIDUAZIONE DEL SITO		
<i>Data sopralluogo (gg/mm/aaaa)</i>	17/01/2013	
<i>Codice di identificazione del sito</i>	379	
<i>Comune di appartenenza</i>	Lentini	
<i>Interferenza diretta con progetto</i>	SI (X)	NO ()
LOCALIZZAZIONE GEOGRAFICA		
<i>Coordinata EST</i>	2519457.7627	
<i>Coordinata NORD</i>	4128839.0405	
DESTINAZIONE D'USO DELL'AREA		
<i>Destinazione d'uso da foto aerea</i>	Ruderi	
<i>Destinazione d'uso da sopralluogo</i>		
Commerciale ()	Industriale ()	
Agricola (X)	Residenziale ()	
Altro	-	
<i>Presenza di eternit</i>	SI ()	NO (X)
<i>Presenza di depositi</i>	SI ()	NO (X)
<i>Quantità</i>	-	
NOTE		
Depositi sparsi: copertoni, rifiuti, etc.		



SCHEDA DI VERIFICA SITI POTENZIALMENTE INQUINATI		
Altra tipologia di sito		
INDIVIDUAZIONE DEL SITO		
<i>Data sopralluogo (gg/mm/aaaa)</i>	17/01/2013	
<i>Codice di identificazione del sito</i>	380-381	
<i>Comune di appartenenza</i>	Lentini	
<i>Interferenza diretta con progetto</i>	SI (X)	NO ()
LOCALIZZAZIONE GEOGRAFICA		
<i>Coordinata EST</i>	2519424.8609 2519497.9830	
<i>Coordinata NORD</i>	4128869.9528 4128947.3495	
DESTINAZIONE D'USO DELL'AREA		
<i>Destinazione d'uso da foto aerea</i>	Ruderi con possibili depositi	
<i>Destinazione d'uso da sopralluogo</i>		
Commerciale ()	Industriale ()	
Agricola (X)	Residenziale ()	
Altro	-	
<i>Presenza di eternit</i>	SI ()	NO (X)
<i>Presenza di depositi</i>	SI ()	NO (X)
<i>Quantità</i>	-	
NOTE		
Depositi sparsi: copertoni, rifiuti, etc.		



SCHEDA DI VERIFICA SITI POTENZIALMENTE INQUINATI		
Altra tipologia di sito		
INDIVIDUAZIONE DEL SITO		
<i>Data sopralluogo (gg/mm/aaaa)</i>	17/01/2013	
<i>Codice di identificazione del sito</i>	382	
<i>Comune di appartenenza</i>	Lentini	
<i>Interferenza diretta con progetto</i>	SI ()	NO (X)
LOCALIZZAZIONE GEOGRAFICA		
<i>Coordinata EST</i>	2519816.5262	
<i>Coordinata NORD</i>	4128827.9652	
DESTINAZIONE D'USO DELL'AREA		
<i>Destinazione d'uso da foto aerea</i>	Cabina elettrica	
<i>Destinazione d'uso da sopralluogo</i>		
Commerciale ()	Industriale ()	
Agricola ()	Residenziale ()	
Altro	Ripetitore telefonico	
<i>Presenza di eternit</i>	SI ()	NO (X)
<i>Presenza di depositi</i>	SI ()	NO (X)
<i>Quantità</i>	-	



Attività industriali e commerciali		
INDIVIDUAZIONE DEL SITO		
<i>Data sopralluogo (gg/mm/aaaa)</i>	17/01/2013	
<i>Codice di identificazione del sito</i>	383	
<i>Comune di appartenenza</i>	Carlentini	
<i>Interferenza diretta con progetto</i>	SI ()	NO (X)
LOCALIZZAZIONE GEOGRAFICA		
<i>Coordinata EST</i>	2520327.8528	
<i>Coordinata NORD</i>	4129092.3972	
TIPOLOGIA DI ATTIVITA' SVOLTA		
<i>Tipologia presunta di attività (da foto aerea)</i>	Officina metalmeccanica	
<i>Tipologia di attività (da sopralluogo)</i>	Officina metalmeccanica	
<i>Stato delle attività svolte</i>	Attiva ()	Dismessa (X)
<i>Presenza di depositi di materie prime o intermedi di lavorazione</i>	SI ()	NO (X)
<i>Presenza di depositi temporanei/non temporanei di rifiuti</i>	SI ()	NO (X)
<i>Quantità</i>	-	
<i>Presenza di serbatoi</i>	SI ()	NO (X)
<i>Materiale contenuto nei serbatoi (se presenti)</i>	-	
<i>Quantità</i>	-	
<i>Presenza di eternit</i>	SI ()	NO (X)
<i>Altro</i>	-	



SCHEDA DI VERIFICA SITI POTENZIALMENTE INQUINATI		
Attività industriali e commerciali		
INDIVIDUAZIONE DEL SITO		
<i>Data sopralluogo (gg/mm/aaaa)</i>	17/01/2013	
<i>Codice di identificazione del sito</i>	384	
<i>Comune di appartenenza</i>	Carlentini	
<i>Interferenza diretta con progetto</i>	SI ()	NO (X)
LOCALIZZAZIONE GEOGRAFICA		
<i>Coordinata EST</i>	2520352.3157	
<i>Coordinata NORD</i>	4129110.5514	
TIPOLOGIA DI ATTIVITA' SVOLTA		
<i>Tipologia presunta di attività (da foto aerea)</i>	Officina	
<i>Tipologia di attività (da sopralluogo)</i>	Officina	
<i>Stato delle attività svolte</i>	Attiva (X)	Dismessa ()
<i>Presenza di depositi di materie prime o intermedi di lavorazione</i>	SI ()	NO (X)
<i>Presenza di depositi temporanei/non temporanei di rifiuti</i>	SI ()	NO (X)
<i>Quantità</i>	-	
<i>Presenza di serbatoi</i>	SI ()	NO (X)
<i>Materiale contenuto nei serbatoi (se presenti)</i>	-	
<i>Quantità</i>	-	
<i>Presenza di eternit</i>	SI ()	NO X
<i>Altro</i>	-	



SCHEDA DI VERIFICA SITI POTENZIALMENTE INQUINATI		
Attività industriali e commerciali		
INDIVIDUAZIONE DEL SITO		
<i>Data sopralluogo (gg/mm/aaaa)</i>	17/01/2013	
<i>Codice di identificazione del sito</i>	385	
<i>Comune di appartenenza</i>	Carlentini	
<i>Interferenza diretta con progetto</i>	SI ()	NO (X)
LOCALIZZAZIONE GEOGRAFICA		
<i>Coordinata EST</i>	2520382.4755	
<i>Coordinata NORD</i>	4129135.9497	
TIPOLOGIA DI ATTIVITA' SVOLTA		
<i>Tipologia presunta di attività (da foto aerea)</i>	Vendita cancelli, elettropompe, etc.	
<i>Tipologia di attività (da sopralluogo)</i>	Vendita cancelli, elettropompe, etc.	
<i>Stato delle attività svolte</i>	Attiva (X)	Dismessa ()
<i>Presenza di depositi di materie prime o intermedi di lavorazione</i>	SI ()	NO (X)
<i>Presenza di depositi temporanei/non temporanei di rifiuti</i>	SI ()	NO (X)
<i>Quantità</i>	-	
<i>Presenza di serbatoi</i>	SI ()	NO (X)
<i>Materiale contenuto nei serbatoi (se presenti)</i>	-	
<i>Quantità</i>	-	
<i>Presenza di eternit</i>	SI ()	NO (X)
<i>Altro</i>	-	



SCHEDA DI VERIFICA SITI POTENZIALMENTE INQUINATI		
Attività industriali e commerciali		
INDIVIDUAZIONE DEL SITO		
<i>Data sopralluogo (gg/mm/aaaa)</i>	17/01/2013	
<i>Codice di identificazione del sito</i>	386	
<i>Comune di appartenenza</i>	Carlentini	
<i>Interferenza diretta con progetto</i>	SI ()	NO (X)
LOCALIZZAZIONE GEOGRAFICA		
<i>Coordinata EST</i>	2520455.5101	
<i>Coordinata NORD</i>	4129132.9100	
TIPOLOGIA DI ATTIVITA' SVOLTA		
<i>Tipologia presunta di attività (da foto aerea)</i>	Officina autorizzata	
<i>Tipologia di attività (da sopralluogo)</i>	Officina autorizzata	
<i>Stato delle attività svolte</i>	Attiva (X)	Dismessa ()
<i>Presenza di depositi di materie prime o intermedi di lavorazione</i>	SI ()	NO (X)
<i>Presenza di depositi temporanei/non temporanei di rifiuti</i>	SI ()	NO (X)
<i>Quantità</i>	-	
<i>Presenza di serbatoi</i>	SI ()	NO (X)
<i>Materiale contenuto nei serbatoi (se presenti)</i>	-	
<i>Quantità</i>	-	
<i>Presenza di eternit</i>	SI ()	NO (X)
<i>Altro</i>	-	



SCHEDA DI VERIFICA SITI POTENZIALMENTE INQUINATI		
Attività industriali e commerciali		
INDIVIDUAZIONE DEL SITO		
<i>Data sopralluogo (gg/mm/aaaa)</i>	17/01/2013	
<i>Codice di identificazione del sito</i>	387	
<i>Comune di appartenenza</i>	Carlentini	
<i>Interferenza diretta con progetto</i>	SI ()	NO (X)
LOCALIZZAZIONE GEOGRAFICA		
<i>Coordinata EST</i>	2520310.2348	
<i>Coordinata NORD</i>	4129233.6202	
TIPOLOGIA DI ATTIVITA' SVOLTA		
<i>Tipologia presunta di attività (da foto aerea)</i>	Capannone in disuso	
<i>Tipologia di attività (da sopralluogo)</i>	Capannone in disuso	
<i>Stato delle attività svolte</i>	Attiva ()	Dismissa (X)
<i>Presenza di depositi di materie prime o intermedi di lavorazione</i>	SI ()	NO (X)
<i>Presenza di depositi temporanei/non temporanei di rifiuti</i>	SI ()	NO (X)
<i>Quantità</i>	-	
<i>Presenza di serbatoi</i>	SI ()	NO (X)
<i>Materiale contenuto nei serbatoi (se presenti)</i>	-	
<i>Quantità</i>	-	
<i>Presenza di eternit</i>	SI (X)	NO ()
<i>Altro</i>	-	
NOTE		
Tetto a botte in Eternit		



SCHEDA DI VERIFICA SITI POTENZIALMENTE INQUINATI		
Altra tipologia di sito		
INDIVIDUAZIONE DEL SITO		
<i>Data sopralluogo (gg/mm/aaaa)</i>	17/01/2013	
<i>Codice di identificazione del sito</i>	388	
<i>Comune di appartenenza</i>	Carlentini	
<i>Interferenza diretta con progetto</i>	SI ()	NO (X)
LOCALIZZAZIONE GEOGRAFICA		
<i>Coordinata EST</i>	2520544.2455	
<i>Coordinata NORD</i>	4129334.1689	
DESTINAZIONE D'USO DELL'AREA		
<i>Destinazione d'uso da foto aerea</i>	Area residenziale	
<i>Destinazione d'uso da sopralluogo</i>		
Commerciale ()	Industriale ()	
Agricola ()	Residenziale (X)	
Altro		
<i>Presenza di eternit</i>	SI ()	NO (X)
<i>Presenza di depositi</i>	SI ()	NO (X)
<i>Quantità</i>	-	

SCHEDA DI VERIFICA SITI POTENZIALMENTE INQUINATI		
Attività industriali e commerciali		
INDIVIDUAZIONE DEL SITO		
<i>Data sopralluogo (gg/mm/aaaa)</i>	17/01/2013	
<i>Codice di identificazione del sito</i>	389	
<i>Comune di appartenenza</i>	Carlentini	
<i>Interferenza diretta con progetto</i>	SI (X)	NO ()
LOCALIZZAZIONE GEOGRAFICA		
<i>Coordinata EST</i>	2520562.3454	
<i>Coordinata NORD</i>	4129390.8496	
TIPOLOGIA DI ATTIVITA' SVOLTA		
<i>Tipologia presunta di attività (da foto aerea)</i>	n.d.	
<i>Tipologia di attività (da sopralluogo)</i>	Deposito edile	
<i>Stato delle attività svolte</i>	Attiva (X)	Dismessa ()
<i>Presenza di depositi di materie prime o intermedi di lavorazione</i>	SI ()	NO (X)
<i>Presenza di depositi temporanei/non temporanei di rifiuti</i>	SI ()	NO (X)
<i>Quantità</i>	-	
<i>Presenza di serbatoi</i>	SI ()	NO (X)
<i>Materiale contenuto nei serbatoi (se presenti)</i>	-	
<i>Quantità</i>	-	
<i>Presenza di eternit</i>	SI ()	NO (X)
<i>Altro</i>	-	

SCHEDA DI VERIFICA SITI POTENZIALMENTE INQUINATI		
Depositi		
INDIVIDUAZIONE DEL SITO		
<i>Data sopralluogo (gg/mm/aaaa)</i>	17/01/2013	
<i>Codice di identificazione del sito</i>	A30	
<i>Comune di appartenenza</i>	Lentini	
<i>Interferenza diretta con progetto</i>	SI ()	NO (X)
LOCALIZZAZIONE GEOGRAFICA		
<i>Coordinata EST</i>	2520611.8025	
<i>Coordinata NORD</i>	4129416.1711	
TIPOLOGIA DI MATERIALE DEPOSITATO		
<i>Tipologia di materiale da foto aerea</i>	Deposito di rifiuti	
<i>Eternit</i>	SI (X)	NO ()
<i>Oli e/o benzine</i>	SI ()	NO (X)
<i>Sostanze pericolose (infiammabili..)</i>	SI ()	NO (X)
<i>Altro</i>	Depositi vari	
<i>Quantità</i>	-	
NOTE		
Rifiuti vari: 10x10 m; Eternit: 3x3 m.		



SCHEDA DI VERIFICA SITI POTENZIALMENTE INQUINATI		
Attività industriali e commerciali		
INDIVIDUAZIONE DEL SITO		
<i>Data sopralluogo (gg/mm/aaaa)</i>	17/01/2013	
<i>Codice di identificazione del sito</i>	390	
<i>Comune di appartenenza</i>	Carlentini	
<i>Interferenza diretta con progetto</i>	SI ()	NO (X)
LOCALIZZAZIONE GEOGRAFICA		
<i>Coordinata EST</i>	2520667.2438	
<i>Coordinata NORD</i>	4129473.5411	
TIPOLOGIA DI ATTIVITA' SVOLTA		
<i>Tipologia presunta di attività (da foto aerea)</i>	Mobilificio	
<i>Tipologia di attività (da sopralluogo)</i>	Mobilificio	
<i>Stato delle attività svolte</i>	Attiva (X)	Dismessa ()
<i>Presenza di depositi di materie prime o intermedi di lavorazione</i>	SI ()	NO (X)
<i>Presenza di depositi temporanei/non temporanei di rifiuti</i>	SI ()	NO (X)
<i>Quantità</i>	-	
<i>Presenza di serbatoi</i>	SI ()	NO (X)
<i>Materiale contenuto nei serbatoi (se presenti)</i>	-	
<i>Quantità</i>	-	
<i>Presenza di eternit</i>	SI ()	NO (X)
<i>Altro</i>	-	

SCHEDA DI VERIFICA SITI POTENZIALMENTE INQUINATI		
Coperture in eternit		
INDIVIDUAZIONE DEL SITO		
<i>Data sopralluogo (gg/mm/aaaa)</i>	17/01/2013	
<i>Codice di identificazione del sito</i>	391	
<i>Comune di appartenenza</i>	Carlentini	
<i>Interferenza diretta con progetto</i>	SI (X)	NO ()
LOCALIZZAZIONE GEOGRAFICA		
<i>Coordinata EST</i>	2520581.2668	
<i>Coordinata NORD</i>	4129540.6115	
DESTINAZIONE D'USO DELLA STRUTTURA		
<i>Destinazione d'uso da foto aerea</i>	Struttura abbandonata	
<i>Destinazione d'uso da sopralluogo</i>		
Commerciale ()	Industriale ()	
Agricola (X)	Residenziale ()	
Altro		
<i>Presenza di eternit nelle aree limitrofe</i>	SI ()	NO (X)
<i>Quantità</i>	-	



SCHEDA DI VERIFICA SITI POTENZIALMENTE INQUINATI		
Attività industriali e commerciali		
INDIVIDUAZIONE DEL SITO		
<i>Data sopralluogo (gg/mm/aaaa)</i>	17/01/2013	
<i>Codice di identificazione del sito</i>	392	
<i>Comune di appartenenza</i>	Carlentini	
<i>Interferenza diretta con progetto</i>	SI ()	NO (X)
LOCALIZZAZIONE GEOGRAFICA		
<i>Coordinata EST</i>	2520583.1099	
<i>Coordinata NORD</i>	4129648.0449	
TIPOLOGIA DI ATTIVITA' SVOLTA		
<i>Tipologia presunta di attività (da foto aerea)</i>	Lavorazione pietre con depositi	
<i>Tipologia di attività (da sopralluogo)</i>	Deposito laterizi	
<i>Stato delle attività svolte</i>	Attiva (X)	Dismessa ()
<i>Presenza di depositi di materie prime o intermedi di lavorazione</i>	SI (X)	NO ()
<i>Presenza di depositi temporanei/non temporanei di rifiuti</i>	SI ()	NO (X)
<i>Quantità</i>	-	
<i>Presenza di serbatoi</i>	SI ()	NO (X)
<i>Materiale contenuto nei serbatoi (se presenti)</i>	-	
<i>Quantità</i>	-	
<i>Presenza di eternit</i>	SI (X)	NO ()
<i>Altro</i>	-	
NOTE		
Presenza, a lato, di una tettoia in Eternit: 2x10 m c.a.		



SCHEDA DI VERIFICA SITI POTENZIALMENTE INQUINATI		
Distributori di carburante		
INDIVIDUAZIONE DEL SITO		
<i>Data sopralluogo (gg/mm/aaaa)</i>	17/01/2013	
<i>Codice di identificazione del sito</i>	393	
<i>Comune di appartenenza</i>	Carlentini	
<i>Interferenza diretta con progetto</i>	SI (X)	NO ()
LOCALIZZAZIONE GEOGRAFICA		
<i>Coordinata EST</i>	2520725.5486	
<i>Coordinata NORD</i>	4129685.0934	
CARATTERISTICHE DEL SITO		
<i>Attivo</i>	SI (X)	NO ()
<i>Presenza di eventuali depositi di rifiuti</i>	SI ()	NO (X)
<i>Presenza di fusti di sostanze pericolose</i>	SI ()	NO (X)
<i>Marca</i>	IP	
<i>Altro</i>	-	
<i>Presenza di eternit</i>	SI ()	NO (X)
<i>Quantità</i>	-	
NOTE		
Buono stato		



SCHEDA DI VERIFICA SITI POTENZIALMENTE INQUINATI		
Altra tipologia di sito		
INDIVIDUAZIONE DEL SITO		
<i>Data sopralluogo (gg/mm/aaaa)</i>	17/01/2013	
<i>Codice di identificazione del sito</i>	394	
<i>Comune di appartenenza</i>	Carlentini	
<i>Interferenza diretta con progetto</i>	SI (X)	NO ()
LOCALIZZAZIONE GEOGRAFICA		
<i>Coordinata EST</i>	2520830.1660	
<i>Coordinata NORD</i>	4129940.5665	
DESTINAZIONE D'USO DELL'AREA		
<i>Destinazione d'uso da foto aerea</i>	Rudere	
<i>Destinazione d'uso da sopralluogo</i>		
Commerciale ()	Industriale ()	
Agricola ()	Residenziale ()	
Altro	Servizi	
<i>Presenza di eternit</i>	SI ()	NO (X)
<i>Presenza di depositi</i>	SI ()	NO (X)
<i>Quantità</i>	-	
NOTE		
Derivazione telefonica rudere elettrica		



Attività industriali e commerciali		
INDIVIDUAZIONE DEL SITO		
<i>Data sopralluogo (gg/mm/aaaa)</i>	17/01/2013	
<i>Codice di identificazione del sito</i>	395	
<i>Comune di appartenenza</i>	Carlentini	
<i>Interferenza diretta con progetto</i>	SI ()	NO (X)
LOCALIZZAZIONE GEOGRAFICA		
<i>Coordinata EST</i>	520897.9556	
<i>Coordinata NORD</i>	4129932.5309	
TIPOLOGIA DI ATTIVITA' SVOLTA		
<i>Tipologia presunta di attività (da foto aerea)</i>	Serre	
<i>Tipologia di attività (da sopralluogo)</i>	Serre con nylon per copertura e ondulato plastico per le pareti	
<i>Stato delle attività svolte</i>	Attiva ()	Dismessa (X)
<i>Presenza di depositi di materie prime o intermedi di lavorazione</i>	SI ()	NO (X)
<i>Presenza di depositi temporanei/non temporanei di rifiuti</i>	SI ()	NO (X)
<i>Quantità</i>	-	
<i>Presenza di serbatoi</i>	SI ()	NO (X)
<i>Materiale contenuto nei serbatoi (se presenti)</i>	-	
<i>Quantità</i>	-	
<i>Presenza di eternit</i>	SI ()	NO (X)
<i>Altro</i>	-	



SCHEDA DI VERIFICA SITI POTENZIALMENTE INQUINATI		
Coperture in eternit		
INDIVIDUAZIONE DEL SITO		
<i>Data sopralluogo (gg/mm/aaaa)</i>	17/01/2013	
<i>Codice di identificazione del sito</i>	396	
<i>Comune di appartenenza</i>	Carlentini	
<i>Interferenza diretta con progetto</i>	SI (X)	NO ()
LOCALIZZAZIONE GEOGRAFICA		
<i>Coordinata EST</i>	2520875.6601	
<i>Coordinata NORD</i>	4130078.5134	
DESTINAZIONE D'USO DELLA STRUTTURA		
<i>Destinazione d'uso da foto aerea</i>	Struttura abbandonata	
<i>Destinazione d'uso da sopralluogo</i>		
Commerciale ()	Industriale ()	
Agricola ()	Residenziale (X)	
Altro	-	
<i>Presenza di eternit nelle aree limitrofe</i>	SI ()	NO (X)
<i>Quantità</i>	-	



SCHEDA DI VERIFICA SITI POTENZIALMENTE INQUINATI		
Attività industriali e commerciali		
INDIVIDUAZIONE DEL SITO		
<i>Data sopralluogo (gg/mm/aaaa)</i>	17/01/2013	
<i>Codice di identificazione del sito</i>	397	
<i>Comune di appartenenza</i>	Carlentini	
<i>Interferenza diretta con progetto</i>	SI ()	NO (X)
LOCALIZZAZIONE GEOGRAFICA		
<i>Coordinata EST</i>	2521085.7103	
<i>Coordinata NORD</i>	4130212.9151	
TIPOLOGIA DI ATTIVITA' SVOLTA		
<i>Tipologia presunta di attività (da foto aerea)</i>	Bar ristorante abbandonato con possibile presenza di eternit	
<i>Tipologia di attività (da sopralluogo)</i>	Bar ristorante	
<i>Stato delle attività svolte</i>	Attiva ()	Dismessa (X)
<i>Presenza di depositi di materie prime o intermedi di lavorazione</i>	SI ()	NO (X)
<i>Presenza di depositi temporanei/non temporanei di rifiuti</i>	SI ()	NO (X)
<i>Quantità</i>	-	
<i>Presenza di serbatoi</i>	SI ()	NO (X)
<i>Materiale contenuto nei serbatoi (se presenti)</i>	-	
<i>Quantità</i>	-	
<i>Presenza di eternit</i>	SI ()	NO (X)
<i>Altro</i>	-	



SCHEDA DI VERIFICA SITI POTENZIALMENTE INQUINATI		
Altra tipologia di sito		
INDIVIDUAZIONE DEL SITO		
<i>Data sopralluogo (gg/mm/aaaa)</i>	17/01/2013	
<i>Codice di identificazione del sito</i>	398-399	
<i>Comune di appartenenza</i>	Carlentini	
<i>Interferenza diretta con progetto</i>	SI ()	NO (X)
LOCALIZZAZIONE GEOGRAFICA		
<i>Coordinata EST</i>	2521194.1970 2521218.2533	
<i>Coordinata NORD</i>	4130290.2781 4130218.9200	
DESTINAZIONE D'USO DELL'AREA		
<i>Destinazione d'uso da foto aerea</i>	Fabbricato	
<i>Destinazione d'uso da sopralluogo</i>		
Commerciale ()	Industriale ()	
Agricola ()	Residenziale ()	
Altro	Servizi	
<i>Presenza di eternit</i>	SI ()	NO (X)
<i>Presenza di depositi</i>	SI ()	NO (X)
<i>Quantità</i>	-	



SCHEDA DI VERIFICA SITI POTENZIALMENTE INQUINATI	
Altra tipologia di sito	
INDIVIDUAZIONE DEL SITO	
<i>Data sopralluogo (gg/mm/aaaa)</i>	17/01/2013
<i>Codice di identificazione del sito</i>	400-401-402-403
<i>Comune di appartenenza</i>	Carlentini
<i>Interferenza diretta con progetto</i>	SI (X) NO ()
LOCALIZZAZIONE GEOGRAFICA	
<i>Coordinata EST</i>	2521558.5185 2521585.2167 2521693.7683 2521828.4025
<i>Coordinata NORD</i>	4130410.6676 4130329.9097 4130322.1850 4130270.5284
DESTINAZIONE D'USO DELL'AREA	
<i>Destinazione d'uso da foto aerea</i>	Ruderi
Destinazione d'uso da sopralluogo	
Commerciale ()	Industriale ()
Agricola (X)	Residenziale ()
Altro	-
<i>Presenza di eternit</i>	SI () NO (X)
<i>Presenza di depositi</i>	SI () NO (X)
<i>Quantità</i>	-



SCHEDA DI VERIFICA SITI POTENZIALMENTE INQUINATI		
Attività industriali e commerciali		
INDIVIDUAZIONE DEL SITO		
<i>Data sopralluogo (gg/mm/aaaa)</i>	17/01/2013	
<i>Codice di identificazione del sito</i>	404	
<i>Comune di appartenenza</i>	Carlentini	
<i>Interferenza diretta con progetto</i>	SI ()	NO (X)
LOCALIZZAZIONE GEOGRAFICA		
<i>Coordinata EST</i>	2522003.6029	
<i>Coordinata NORD</i>	4130323.8906	
TIPOLOGIA DI ATTIVITA' SVOLTA		
<i>Tipologia presunta di attività (da foto aerea)</i>	Vendita auto e officina	
<i>Tipologia di attività (da sopralluogo)</i>	Vendita auto e officina	
<i>Stato delle attività svolte</i>	Attiva (X)	Dismessa ()
<i>Presenza di depositi di materie prime o intermedi di lavorazione</i>	SI (X)	NO ()
<i>Presenza di depositi temporanei/non temporanei di rifiuti</i>	SI ()	NO (X)
<i>Quantità</i>	-	
<i>Presenza di serbatoi</i>	SI ()	NO (X)
<i>Materiale contenuto nei serbatoi (se presenti)</i>	-	
<i>Quantità</i>	-	
<i>Presenza di eternit</i>	SI ()	NO (X)
<i>Altro</i>	-	



SCHEDA DI VERIFICA SITI POTENZIALMENTE INQUINATI		
Attività industriali e commerciali		
INDIVIDUAZIONE DEL SITO		
<i>Data sopralluogo (gg/mm/aaaa)</i>	17/01/2013	
<i>Codice di identificazione del sito</i>	405	
<i>Comune di appartenenza</i>	Carlentini	
<i>Interferenza diretta con progetto</i>	SI ()	NO (X)
LOCALIZZAZIONE GEOGRAFICA		
<i>Coordinata EST</i>	2522658.6655	
<i>Coordinata NORD</i>	4130367.8418	
TIPOLOGIA DI ATTIVITA' SVOLTA		
<i>Tipologia presunta di attività (da foto aerea)</i>	Officina meccanica per autocarri con possibili depositi nelle aree circostanti	
<i>Tipologia di attività (da sopralluogo)</i>	Officina meccanica per autocarri con possibili depositi nelle aree circostanti	
<i>Stato delle attività svolte</i>	Attiva (X)	Dismessa ()
<i>Presenza di depositi di materie prime o intermedi di lavorazione</i>	SI ()	NO (X)
<i>Presenza di depositi temporanei/non temporanei di rifiuti</i>	SI ()	NO (X)
<i>Quantità</i>	-	
<i>Presenza di serbatoi</i>	SI (X)	NO ()
<i>Materiale contenuto nei serbatoi (se presenti)</i>	-	
<i>Quantità</i>	-	
<i>Presenza di eternit</i>	SI ()	NO (X)
<i>Altro</i>	-	



SCHEDA DI VERIFICA SITI POTENZIALMENTE INQUINATI		
Attività industriali e commerciali		
INDIVIDUAZIONE DEL SITO		
<i>Data sopralluogo (gg/mm/aaaa)</i>	17/01/2013	
<i>Codice di identificazione del sito</i>	406	
<i>Comune di appartenenza</i>	Carlentini	
<i>Interferenza diretta con progetto</i>	SI (X)	NO ()
LOCALIZZAZIONE GEOGRAFICA		
<i>Coordinata EST</i>	2522772.1284	
<i>Coordinata NORD</i>	4130175.9739	
TIPOLOGIA DI ATTIVITA' SVOLTA		
<i>Tipologia presunta di attività (da foto aerea)</i>	n.d. con possibili depositi nelle aree limitrofe	
<i>Tipologia di attività (da sopralluogo)</i>	Cava	
<i>Stato delle attività svolte</i>	Attiva (X)	Dismessa ()
<i>Presenza di depositi di materie prime o intermedi di lavorazione</i>	SI (X)	NO ()
<i>Presenza di depositi temporanei/non temporanei di rifiuti</i>	SI ()	NO (X)
<i>Quantità</i>	-	
<i>Presenza di serbatoi</i>	SI ()	NO (X)
<i>Materiale contenuto nei serbatoi (se presenti)</i>	-	
<i>Quantità</i>	-	
<i>Presenza di eternit</i>	SI ()	NO (X)
<i>Altro</i>	-	



SCHEDA DI VERIFICA SITI POTENZIALMENTE INQUINATI		
Depositi		
INDIVIDUAZIONE DEL SITO		
<i>Data sopralluogo (gg/mm/aaaa)</i>	17/01/2013	
<i>Codice di identificazione del sito</i>	A	
<i>Comune di appartenenza</i>	Lentini	
<i>Interferenza diretta con progetto</i>	SI ()	NO (X)
LOCALIZZAZIONE GEOGRAFICA		
<i>Coordinata EST</i>	2518688.6926	
<i>Coordinata NORD</i>	4128394.1055	
TIPOLOGIA DI MATERIALE DEPOSITATO		
<i>Tipologia di materiale da foto aerea</i>	Deposito di materiali	
<i>Eternit</i>	SI (X)	NO ()
<i>Oli e/o benzine</i>	SI ()	NO (X)
<i>Sostanze pericolose (infiammabili..)</i>	SI ()	NO (X)
<i>Altro</i>	-	
<i>Quantità</i>	-	



SCHEDA DI VERIFICA SITI POTENZIALMENTE INQUINATI		
Altra tipologia di sito		
INDIVIDUAZIONE DEL SITO		
<i>Data sopralluogo (gg/mm/aaaa)</i>	18/01/2013	
<i>Codice di identificazione del sito</i>	B	
<i>Comune di appartenenza</i>	Carlentini	
<i>Interferenza diretta con progetto</i>	SI ()	NO (X)
LOCALIZZAZIONE GEOGRAFICA		
<i>Coordinata EST</i>	2517472.3053	
<i>Coordinata NORD</i>	4125737.2234	
DESTINAZIONE D'USO DELL'AREA		
<i>Destinazione d'uso da foto aerea</i>	Ruderi	
<i>Destinazione d'uso da sopralluogo</i>		
Commerciale ()	Industriale ()	
Agricola (X)	Residenziale ()	
Altro	-	
<i>Presenza di eternit</i>	SI ()	NO (X)
<i>Presenza di depositi</i>	SI ()	NO (X)
<i>Quantità</i>	-	



SCHEDA DI VERIFICA SITI POTENZIALMENTE INQUINATI		
Altra tipologia di sito		
INDIVIDUAZIONE DEL SITO		
<i>Data sopralluogo (gg/mm/aaaa)</i>	18/01/2013	
<i>Codice di identificazione del sito</i>	C	
<i>Comune di appartenenza</i>	Carlentini	
<i>Interferenza diretta con progetto</i>	SI (X)	NO ()
LOCALIZZAZIONE GEOGRAFICA		
<i>Coordinata EST</i>	2517135.1279	
<i>Coordinata NORD</i>	4125620.1716	
DESTINAZIONE D'USO DELL'AREA		
<i>Destinazione d'uso da foto aerea</i>	Ruderi	
<i>Destinazione d'uso da sopralluogo</i>		
Commerciale ()	Industriale ()	
Agricola (X)	Residenziale ()	
Altro	-	
<i>Presenza di eternit</i>	SI ()	NO (X)
<i>Presenza di depositi</i>	SI ()	NO (X)
<i>Quantità</i>	-	



SCHEDA DI VERIFICA SITI POTENZIALMENTE INQUINATI		
Coperture in eternit		
INDIVIDUAZIONE DEL SITO		
<i>Data sopralluogo (gg/mm/aaaa)</i>	18/01/2013	
<i>Codice di identificazione del sito</i>	D	
<i>Comune di appartenenza</i>	Lentini	
<i>Interferenza diretta con progetto</i>	SI ()	NO (X)
LOCALIZZAZIONE GEOGRAFICA		
<i>Coordinata EST</i>	2514987.9326	
<i>Coordinata NORD</i>	4124847.0339	
DESTINAZIONE D'USO DELLA STRUTTURA		
<i>Destinazione d'uso da foto aerea</i>	Struttura abbandonata	
<i>Destinazione d'uso da sopralluogo</i>		
Commerciale ()	Industriale ()	
Agricola (X)	Residenziale ()	
Altro	-	
<i>Presenza di eternit nelle aree limitrofe</i>	SI ()	NO (X)
<i>Quantità</i>	-	



SCHEDA DI VERIFICA SITI POTENZIALMENTE INQUINATI		
Altra tipologia di sito		
INDIVIDUAZIONE DEL SITO		
<i>Data sopralluogo (gg/mm/aaaa)</i>	18/01/2013	
<i>Codice di identificazione del sito</i>	E	
<i>Comune di appartenenza</i>	Francofonte	
<i>Interferenza diretta con progetto</i>	SI ()	NO (X)
LOCALIZZAZIONE GEOGRAFICA		
<i>Coordinata EST</i>	2511914.2509	
<i>Coordinata NORD</i>	4122589.4567	
DESTINAZIONE D'USO DELL'AREA		
<i>Destinazione d'uso da foto aerea</i>	Ruderi	
<i>Destinazione d'uso da sopralluogo</i>		
Commerciale ()	Industriale ()	
Agricola (X)	Residenziale ()	
Altro	-	
<i>Presenza di eternit</i>	SI ()	NO (X)
<i>Presenza di depositi</i>	SI ()	NO (X)
<i>Quantità</i>	-	



SCHEDA DI VERIFICA SITI POTENZIALMENTE INQUINATI		
Coperture in eternit		
INDIVIDUAZIONE DEL SITO		
<i>Data sopralluogo (gg/mm/aaaa)</i>	18/01/2013	
<i>Codice di identificazione del sito</i>	G	
<i>Comune di appartenenza</i>	Francofonte	
<i>Interferenza diretta con progetto</i>	SI ()	NO (X)
LOCALIZZAZIONE GEOGRAFICA		
<i>Coordinata EST</i>	2507495.6384	
<i>Coordinata NORD</i>	4119010.1694	
DESTINAZIONE D'USO DELLA STRUTTURA		
<i>Destinazione d'uso da foto aerea</i>	Serra con copertura in eternit abbandonata	
<i>Destinazione d'uso da sopralluogo</i>		
Commerciale ()	Industriale ()	
Agricola (X)	Residenziale ()	
Altro	-	
<i>Presenza di eternit nelle aree limitrofe</i>	SI ()	NO (X)
<i>Quantità</i>	250 mq	



SCHEDA DI VERIFICA SITI POTENZIALMENTE INQUINATI		
Depositi		
INDIVIDUAZIONE DEL SITO		
<i>Data sopralluogo (gg/mm/aaaa)</i>	18/01/2013	
<i>Codice di identificazione del sito</i>	H	
<i>Comune di appartenenza</i>	Francofonte	
<i>Interferenza diretta con progetto</i>	SI ()	NO (X)
LOCALIZZAZIONE GEOGRAFICA		
<i>Coordinata EST</i>	2506601.8262	
<i>Coordinata NORD</i>	4118985.7228	
TIPOLOGIA DI MATERIALE DEPOSITATO		
<i>Tipologia di materiale da foto aerea</i>	Deposito di materiali	
<i>Eternit</i>	SI (X)	NO ()
<i>Oli e/o benzine</i>	SI ()	NO (X)
<i>Sostanze pericolose (infiammabili..)</i>	SI ()	NO (X)
<i>Altro</i>	-	
<i>Quantità</i>	-	

