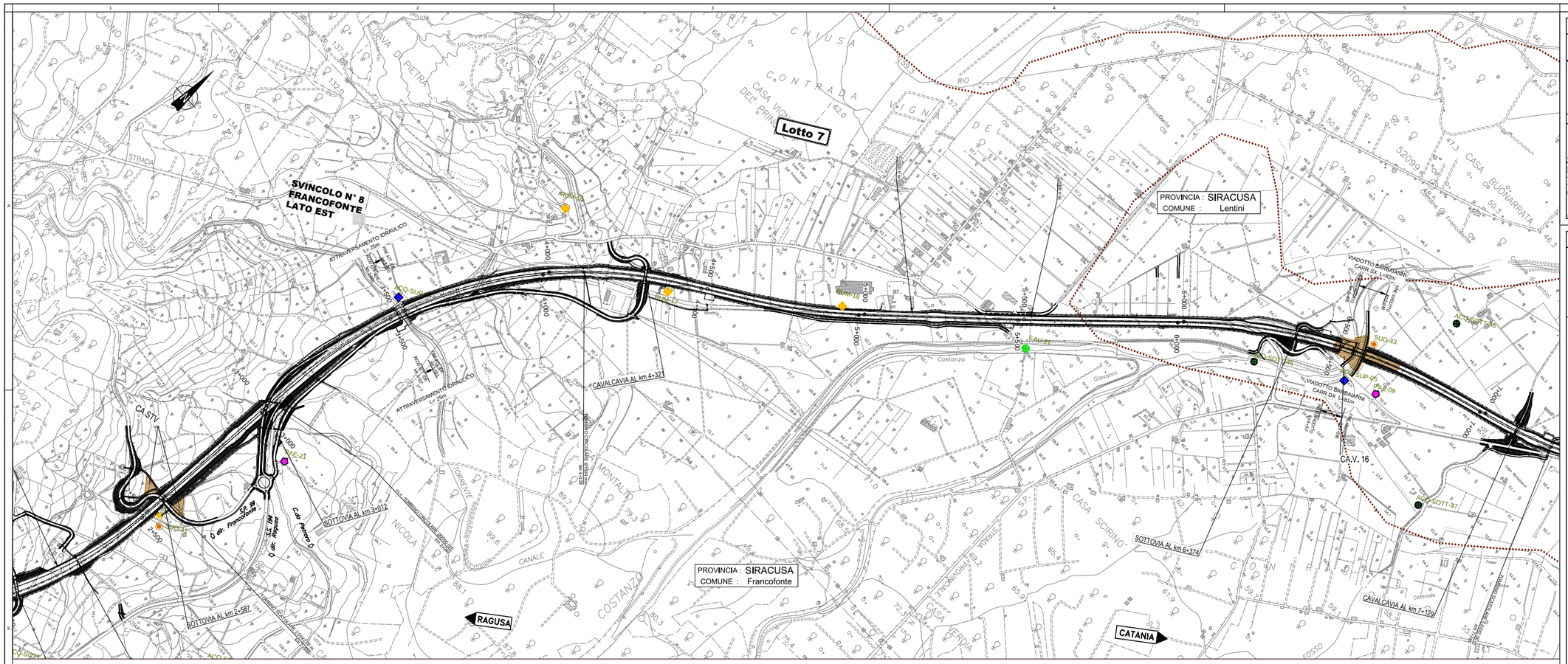

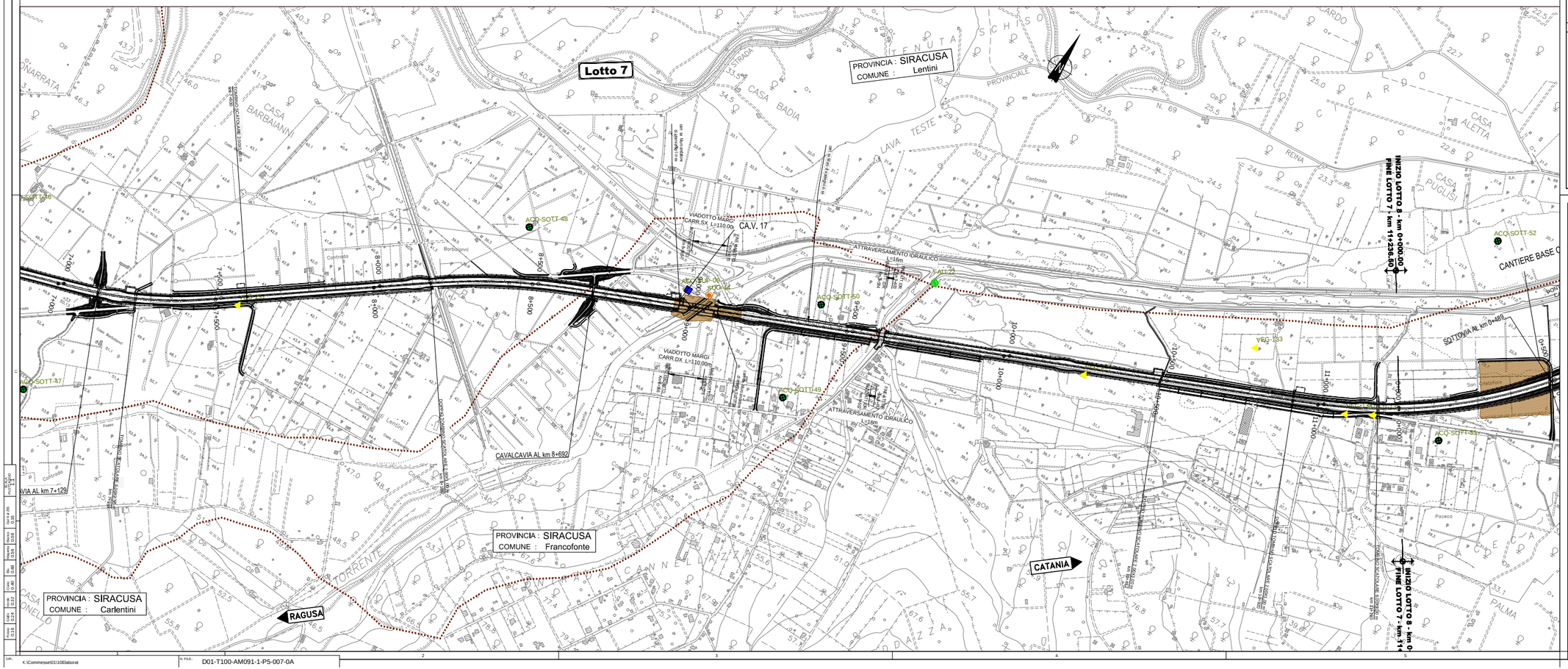

QUADRO D'UNIONE

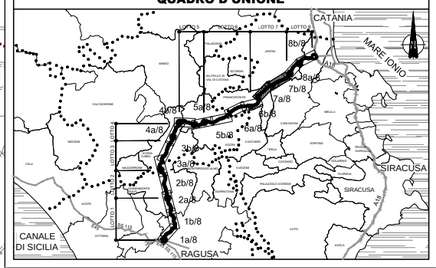

LEGENDA

Progetto dell'infrastruttura
- Progetto

Limiti amministrativi
- Confini Comunali
- Confini Provinciali

ELEMENTI DI MONITORAGGIO AMBIENTALE

Acque superficiali e sotterranee

ACQ-SUP-0N	Acque superficiali
ACQ-SOTT-0N	Piezometro esistente
ACQ-SOTT-0N	Piezometro da installare
ACQ-SOTT-0N	Pozzi esistenti
ACQ-SOTT-0N	Sorgenti

Vegetazione - flora - fauna - ecosistemi

FAU-0n	Fauna
VEG-0n	Vegetazione - habitat
VEG-0n	Vegetazione - esemplari

Suolo e sottosuolo

SUO-0n	Inclinometri
SUO-0n	Analisi pedologiche e chimiche del suolo

Salute pubblica

VIB-0n	Vibrazioni
RUM-0n	Rumore
ATM-0n	Atmosfera

Paesaggio

PAE-0n	Paesaggio

ELEMENTI DI CANTIERIZZAZIONE

C.	Cantiere base, campo base
CA.V.	Cantiere industriale viadotto
CA.G.	Cantiere realizzazione galleria naturale
CA.S.	Cantiere realizzazione manufatto a spinta
	Aree dei cantieri base e operativi

Ministero delle Infrastrutture e dei Trasporti
Struttura di Vigilanza sulle Concessionarie Autostradali

AMMODERNAMENTO A N° 4 CORSIE DELLA S.S. 514
"DI CHIARAMONTE" E DELLA S.S. 194 RAGUSANA
DALLO SVINCOLO CON LA S.S. 115 ALLO
SVINCOLO CON LA S.S. 114.
(C.U.P. F12C03000000001)

PROGETTO DEFINITIVO

PARTE GENERALE
AMBIENTE
Progetto di monitoraggio ambientale
Planimetrie ubicazioni indagini
Tavola 7 di 9

Il Progettista

Responsabile di progetto ed incaricato delle integrazioni tra le varie prestazioni:
Ing. Santa Monaco - Ordine Ing. Torino 5760H

Supporto specialistico

Ottimizzazione della cantierizzazione delle opere
Ing. Gianmaria De Stavola - Ordine Ing. Venezia 2074

Consulenze specialistiche

Geologo:
Dott. Geologo Fabio Melchiorri
Ordine Geologi del Lazio A.P. n 663

Geotecnica e opere d'arte minori:
Ing. Antonio Alparone

Opere d'arte principali:
Viadotti
Ing. G. Mondello
ITALCONSULT

Gallerie
Ing. G. Guiducci
GP ingegneria

Opere di mitigazione dell'impatto ambientale:
Ecosistemi e paesaggio

Rumore, vibrazioni ed atmosfera
altran

| RIFERIMENTO ELABORATO | | |