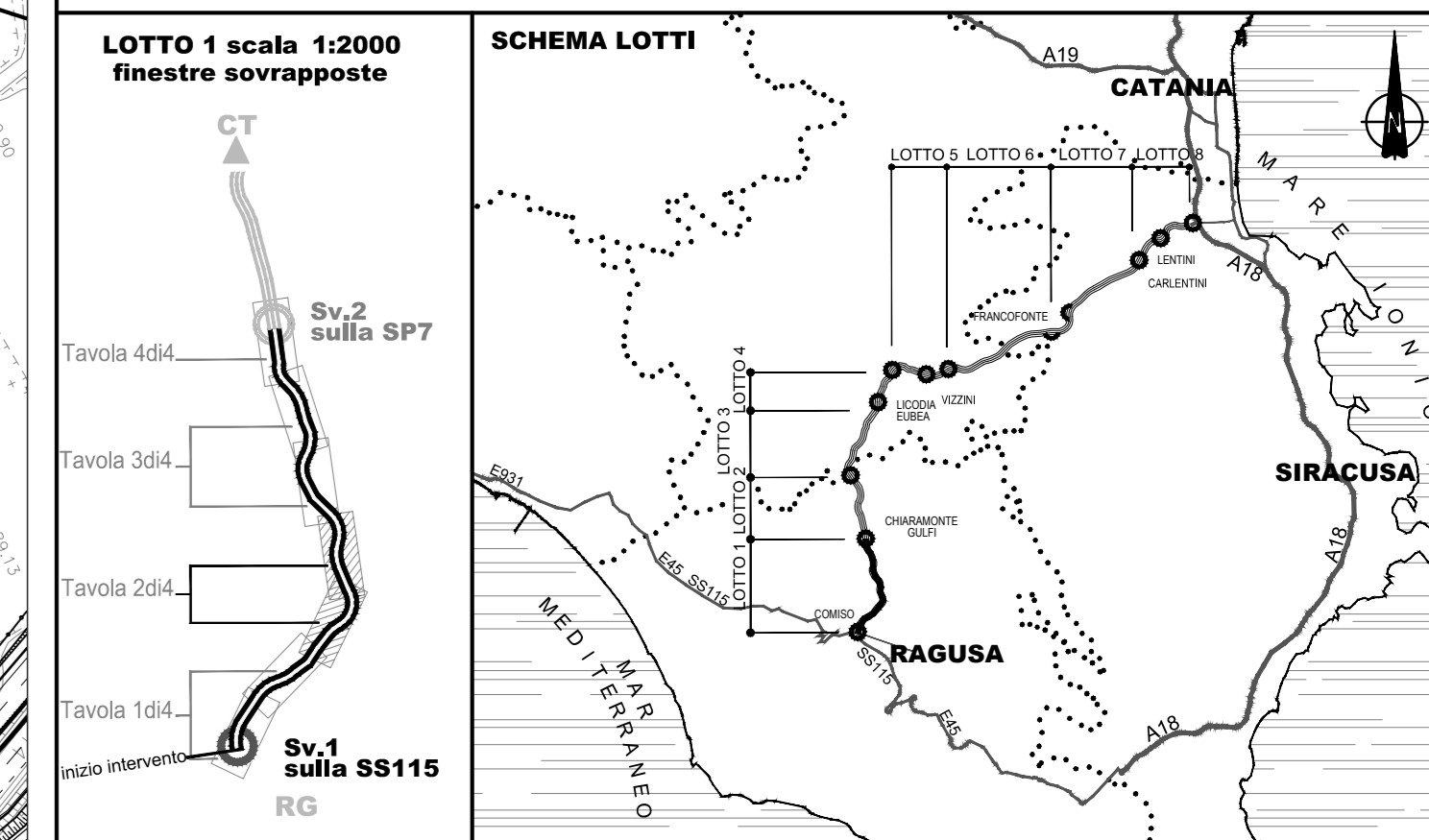


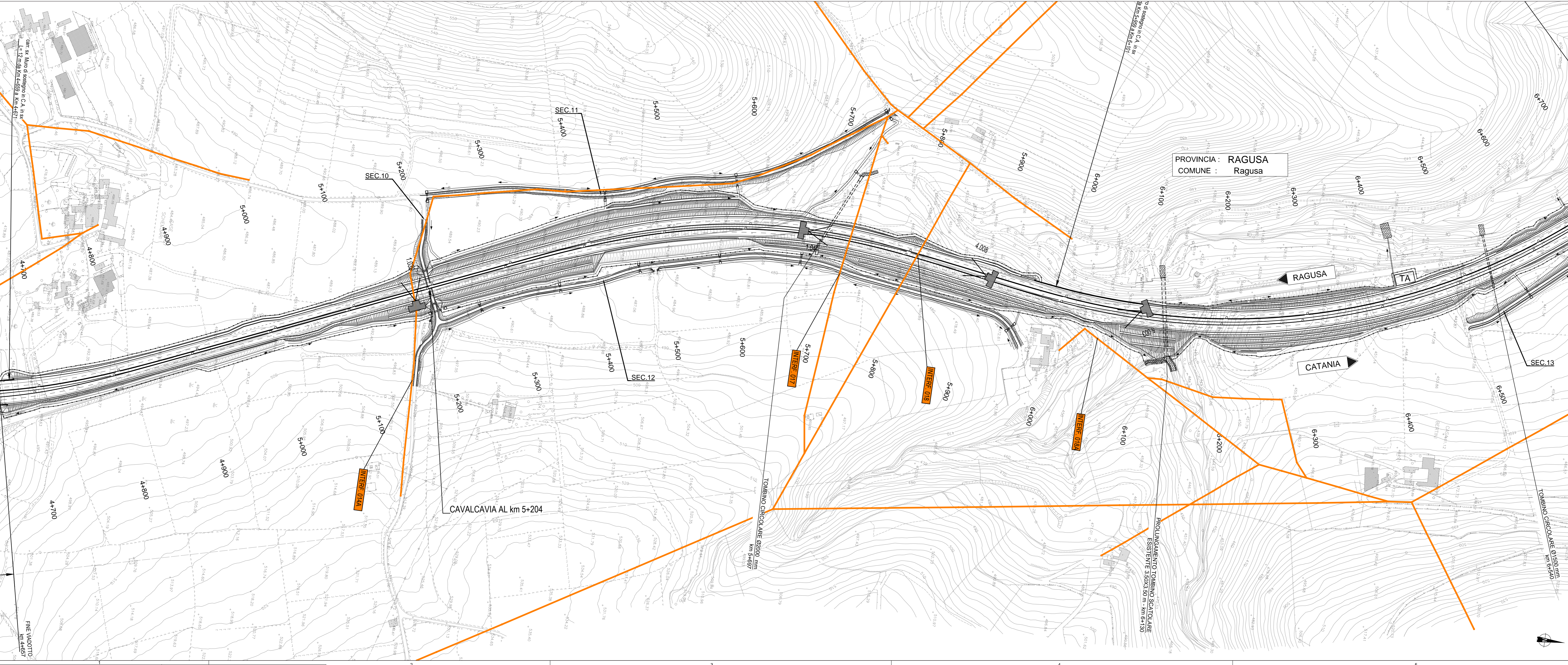
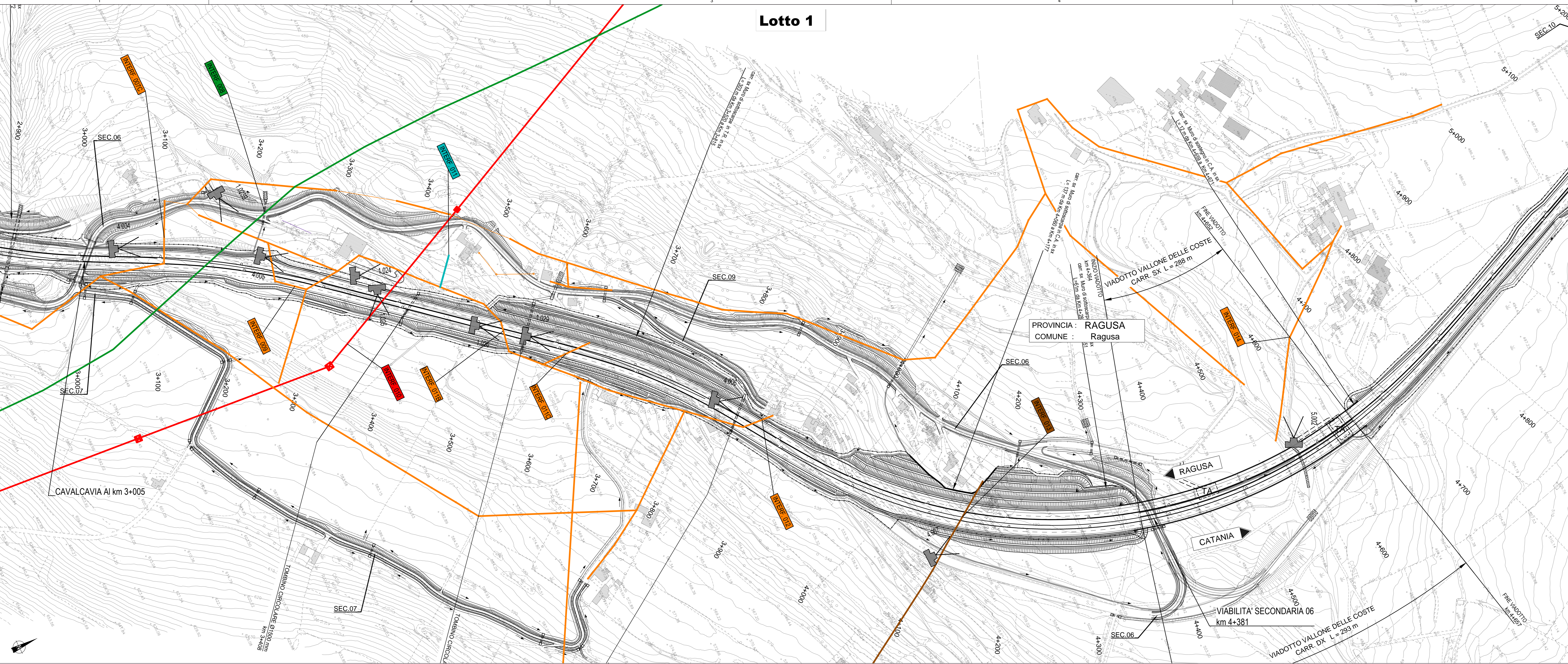
Lotto 1

QUADRO D'UNIONE - LOTTO 1



LEGENDA	
	Linea elettrica ad alta tensione
	Linea elettrica a media tensione
	Linea elettrica a bassa tensione
	Linea telefonica
	Metanodotto
	Acquedotto
	Rete fognaria
	Rete irrigua Consorzio Bonifica n. 10
	Rete Fastweb
	Cabina elettrica
	ID interferenza
	Punto di vista fotografico

LIMITI AMMINISTRATIVI	
	Confini Regionali
	Confini Provinciali
	Confini Comunali



Ministero delle Infrastrutture e dei Trasporti
Struttura di Vigilanza sulle Concessionarie Autostradali

AMMODERNAMENTO A N° 4 CORSIE DELLA S.S. 514 "DI CHIARAMONTE" E DELLA S.S. 194 RAGUSANA DALLO SVINCOLO CON LA S.S. 115 ALLO SVINCOLO CON LA S.S. 114.
(C.U.P. F12C03000000001)

PROGETTO DEFINITIVO

PARTE GENERALE
INTERFERENZE
Planimetrie interferenze - Lotto 1
Tavola 2 di 4

Progettista Ing. Santa Monaco - Ordine Ing. Torino 5769H	Supporto specialistico Ing. Gianmaria De Stavola - Ordine Ing. Venezia 2074
Geologo Dott. Geologo Fabio Melchiorri Ordine Geologi del Lazio A.P. n. 663	Geotecnica e opere d'arte minori: Ing. Antonio Alparone
Opere d'arte principali: Ing. G. Mondello	Opere di mitigazione dell'impatto ambientale: Rumore, vibrazioni ed atmosfera Ecosistemi e paesaggio
ITALCONSULT	GP Ingegneria

RIFERIMENTO ELABORATO	DISCIPLINA/OPERA	DOC	PROGR.	ST. REV.	FOGLIO	DATA
D01	T1L1	SE012	1	P6	002	0A
REV.	DATA	DESCRIZIONE	REDDITO/CONSULENZA	VERIFICATO	APPROVATO	
A	GENNAIO '17	Emissione	ITC	Elm	Monaco	

IL RESPONSABILE DEL PROCEDIMENTO: **SARC SRL**

IL CONCESSIONARIO: **SARC SRL**

L'ENTITA' COSTRUTTRICE: **altran**

GENNAIO '17
SCALA: 1:2000