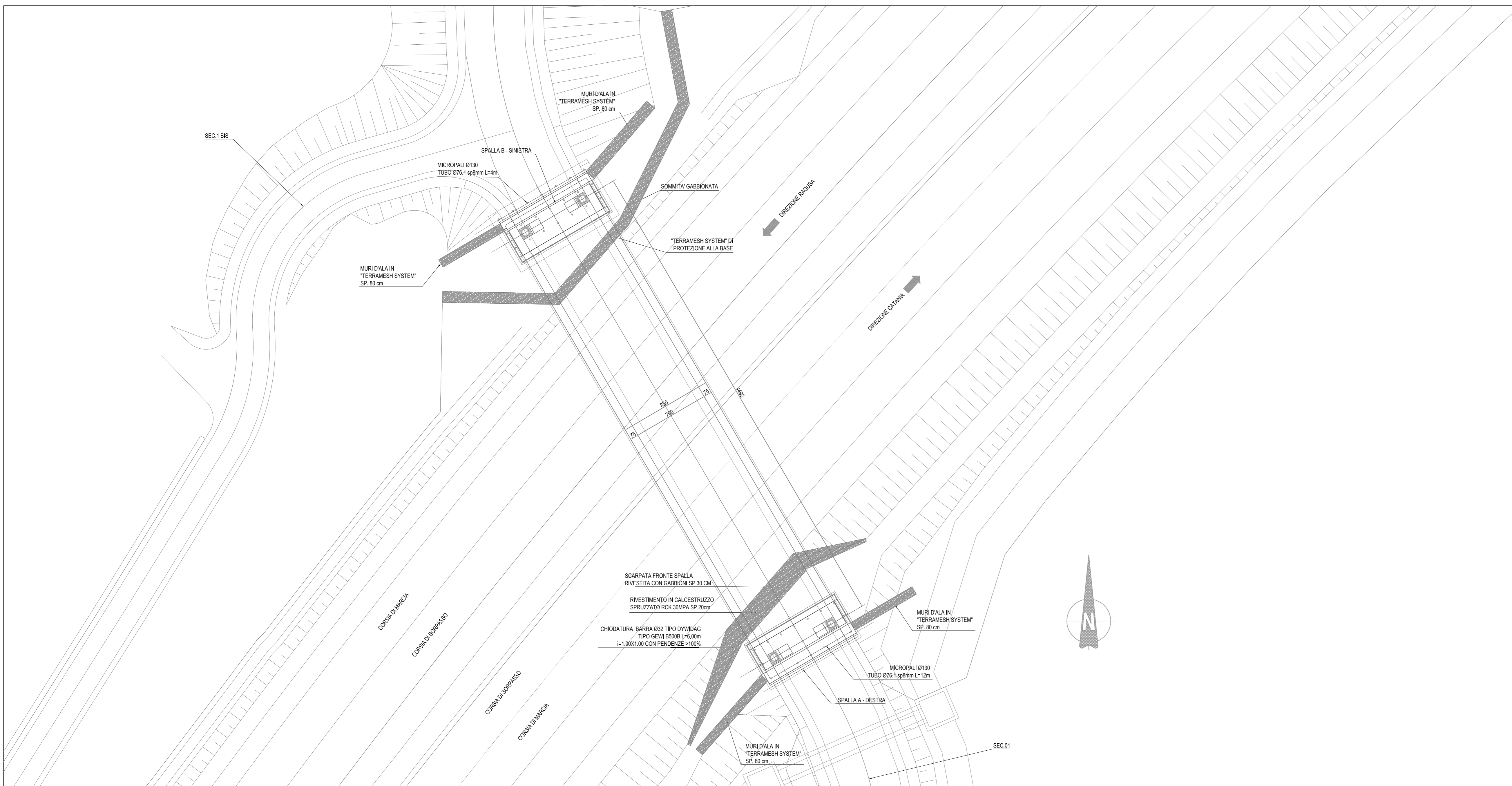
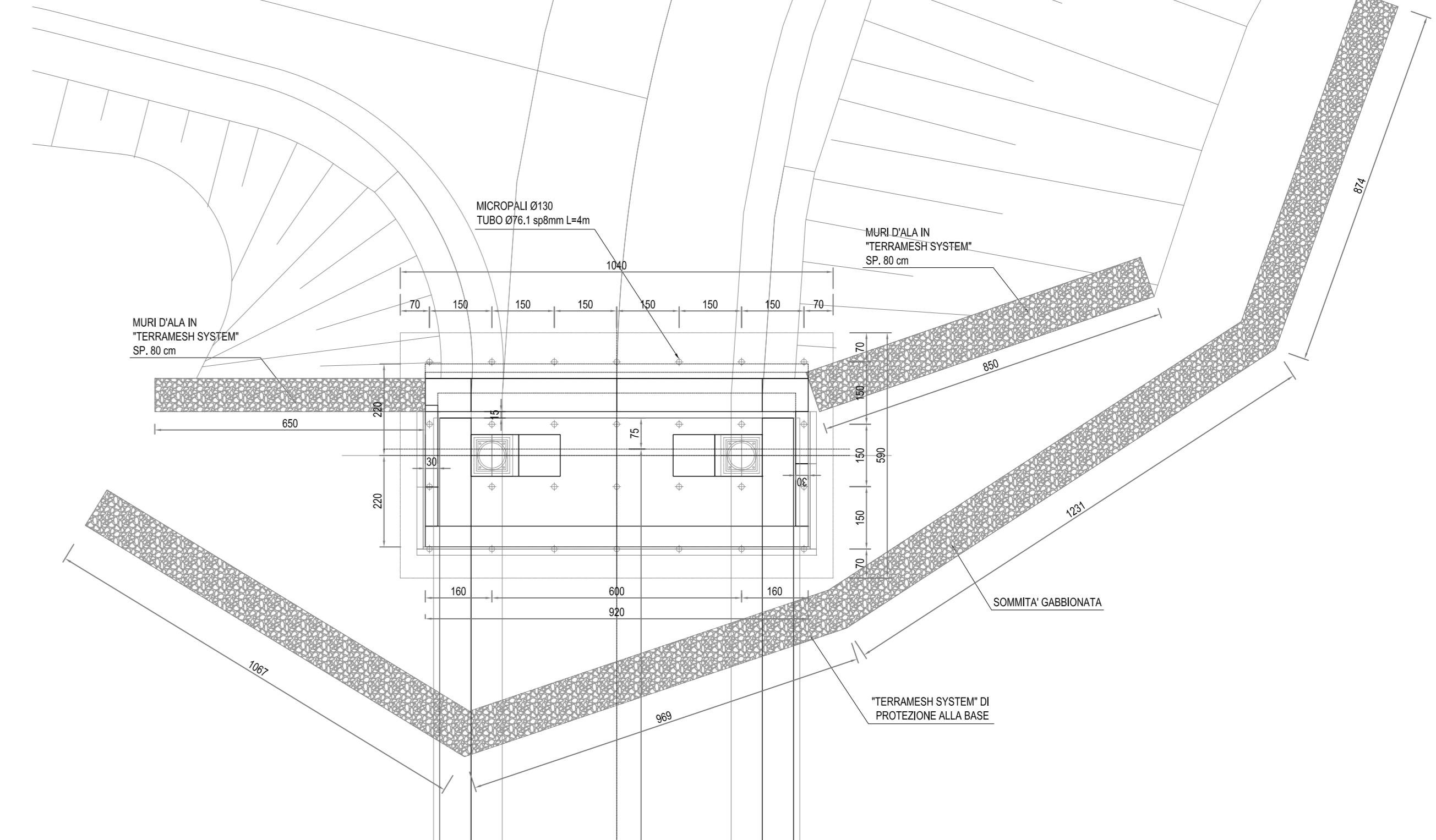


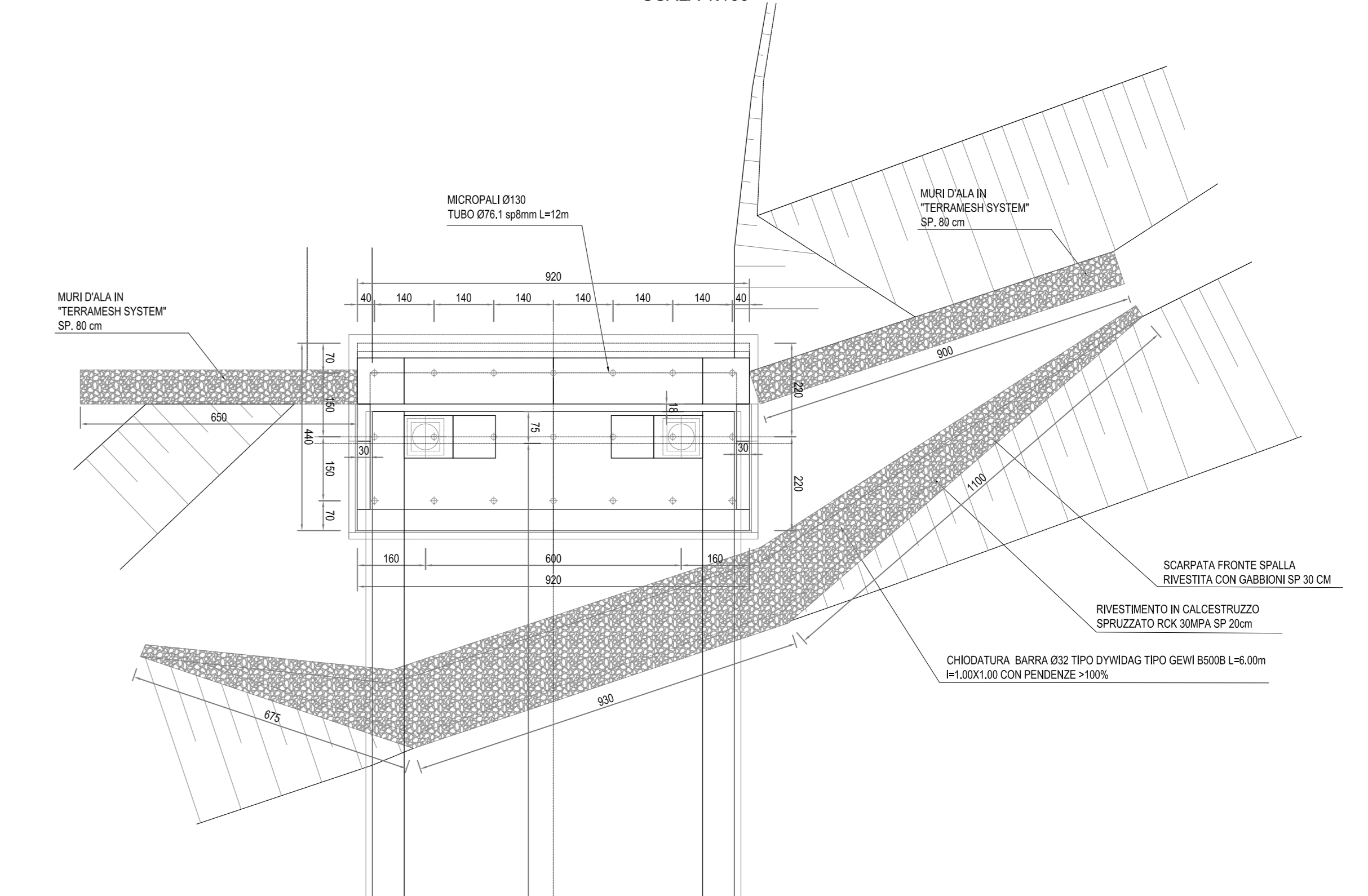
STRALCIO PLANIMETRICO
SCALA 1:200



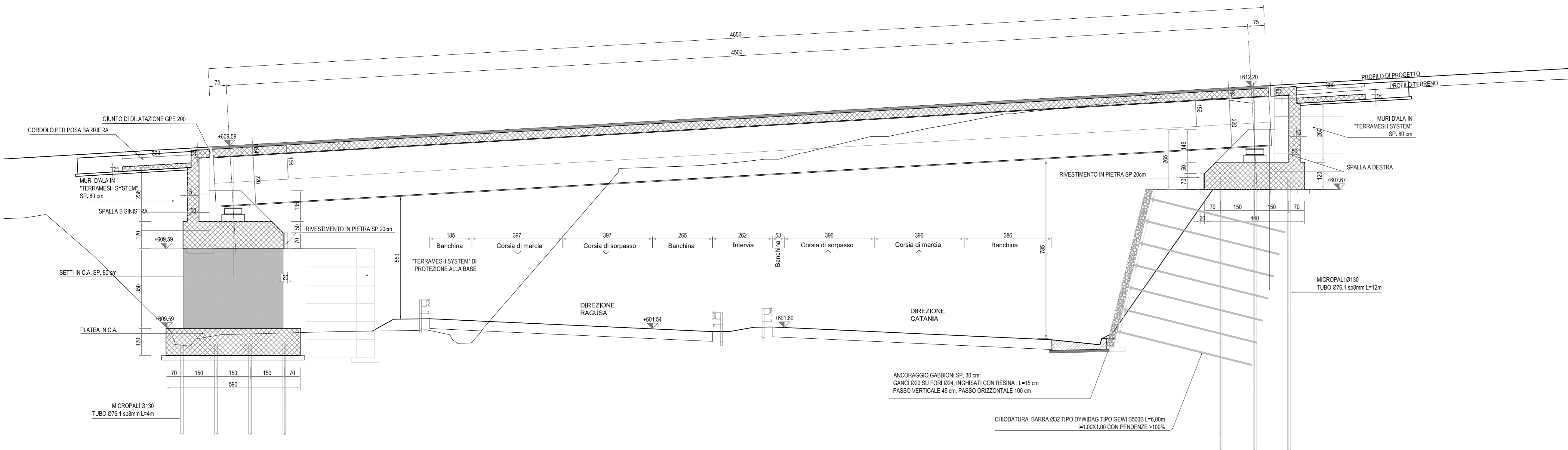
SPALLA B - SINISTRA
PIANTA
SCALA 1:100



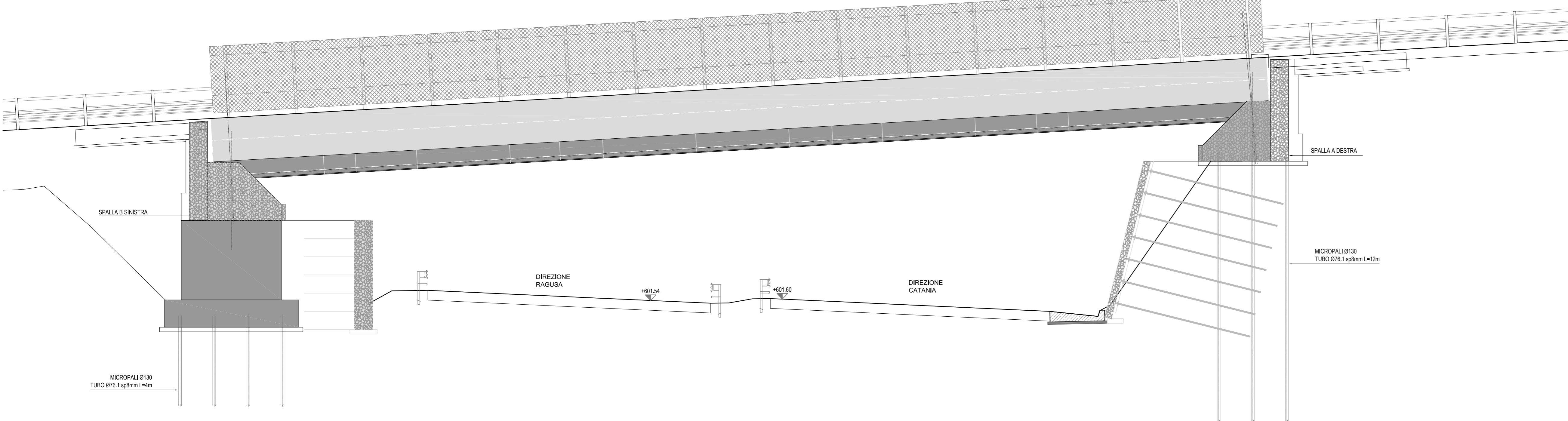
SPALLA A - DESTRA
PIANTA
SCALA 1:100



SEZIONE LONGITUDINALE
SCALA 1:100



PROSPETTO
SCALA 1:100



Ministero delle Infrastrutture e dei Trasporti
Struttura di Vigilanza sulle Concessionarie Autostradali

AMMODERNAMENTO A N° 4 CORSIE DELLA S.S. 514
"DI CHIARAMONTE" E DELLA S.S. 194 RAGUSANA
DALLO SVINCOLO CON LA S.S. 115 ALLO
SVINCOLO CON LA S.S. 114.
(C.U.P. F12C0300000001)

PROGETTO DEFINITIVO

LOTTO 1
OPERE D'ARTE MINORI
Cavalcavia al km 1+483
Disegno d'insieme
Planimetrie, prospetto e sezione

Il Progettista **Supporto specialistico**

Responsabile di progetto ed incaricato delle integrazioni tra le varie prestazioni: **SILECSpa** Ottimizzazione della cartellizzazione delle corsie **Cfarm**

Ing. Santa Monaco - Ordine Ing. Torino 5750H Ing. Gianmaria De Stavola - Ordine Ing. Venezia 2074

Consulenze specialistiche

Geologo: Dott. Geologo Fabio Melchioni - Ordine Geologi del Lazio A.P. n. 663 **Geotecnica e opere d'arte minori:** Ing. Antonio Alparone **ILISEA**

Opere d'arte principali: Viadotti Ing. G. Mondello **Opere di mitigazione dell'impatto ambientale:** Rumore, vibrazioni ed atmosfera **altran**

Chilante Ing. G. Guiducci **GP Ingegneria** Ecossistemi e paesaggio

REFERIMENTO ELABORATO DATA
FASE TRILT DISCIPLINA/OPERA DOC. PROGR. ST. REV. FOGLIO SCALA DATA
D01-T1L1-OMC01-1-EZ-001-0A 01 02 GENNAIO '17
REVISIONI
A GENNAIO '17 Emisione DESCRIZIONE NOTIZIONELLO VERIFICATO APPROVATO
EFARM De Stavola Monaco

IL RESPONSABILE DEL PROCEDIMENTO **IL CONCESSIONARIO** **SARC SRL** **L'ENTITA' COSTRUTTRICE** **altran** VISTO PER ACCETTAZIONE