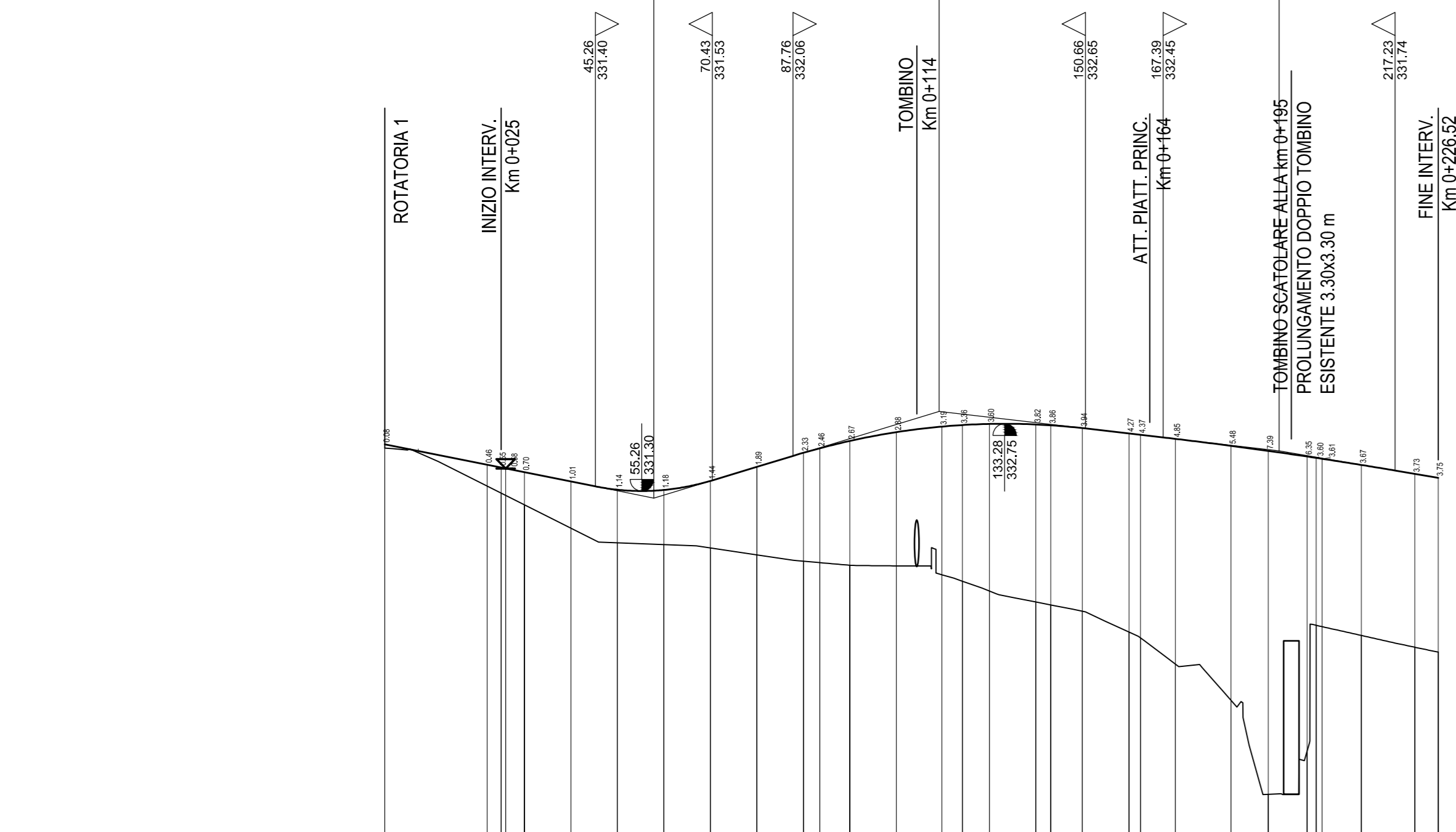


PROVINCIA	RAGUSA			
COMUNE	CHIARAMONTE GULFI			
LIVELLETTA	DIFF. DI QUOTA DISTANZA Pendenza (‰)	n = 1.16 L = 57.85 i = 2.00%	n = 1.14 L = 60.76 i = 3.04%	n = 0.85 L = 73.10 i = -1.16%

RAMPA 2

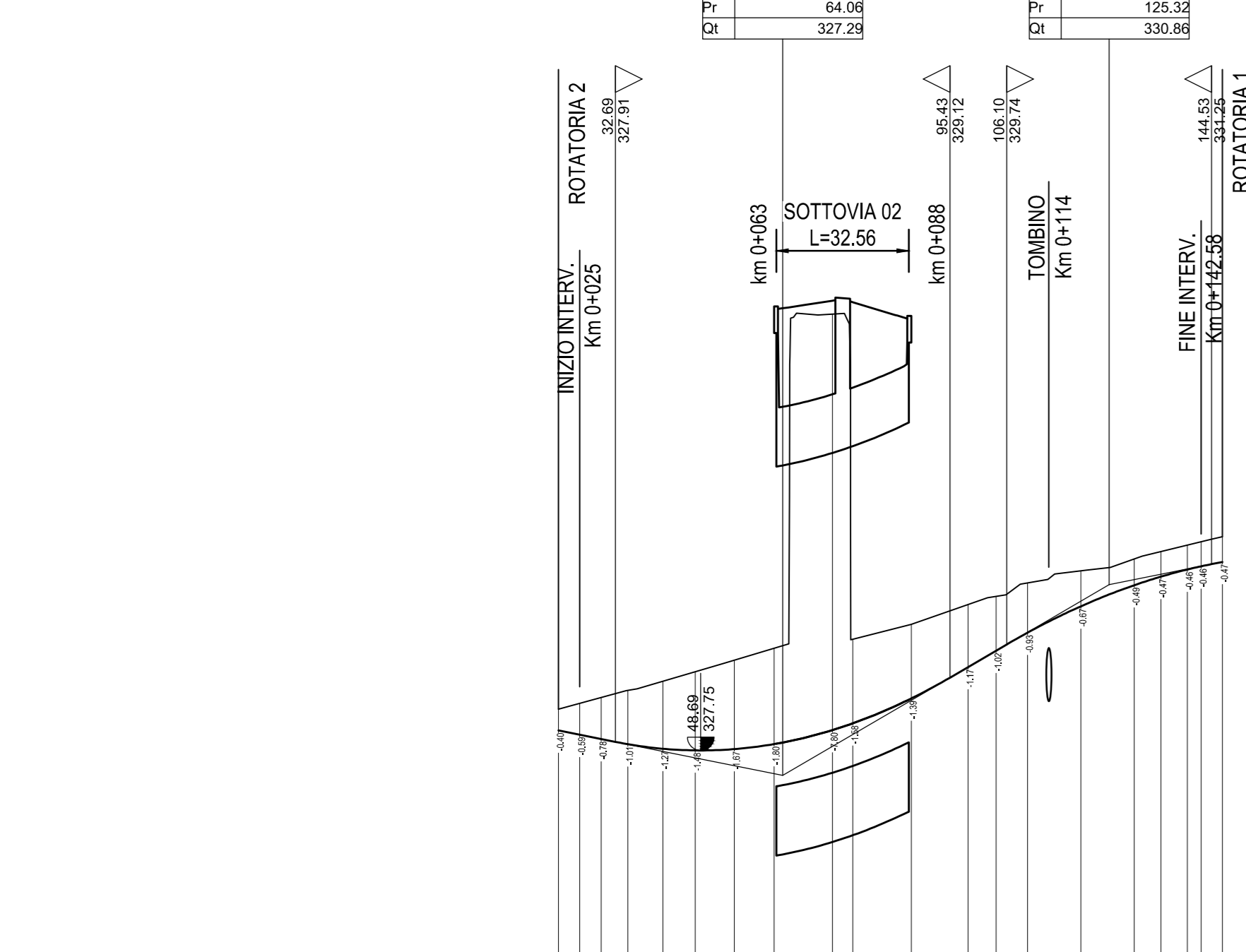


SCALA QUOTE 1:100  
SCALA DISTANZE 1:1000

NUMERO SEZIONI	1
QUOTE PROGETTO	332.22
QUOTE TERRENO	332.22
ETTOMETRICHE	22.00
DISTANZE PARZIALI	22.00
DISTANZE PROGRESSIVE	0.00
ANDAMENTO PLANIMETRICO	0.00
SOPRAELEVAZIONI	0.00

PROVINCIA	RAGUSA	
COMUNE	CHIARAMONTE GULFI	
LIVELLETTA	DIFF. DI QUOTA DISTANZA Pendenza (‰)	n = 1.03 L = 51.88 i = 2.00%

RAMPA 5

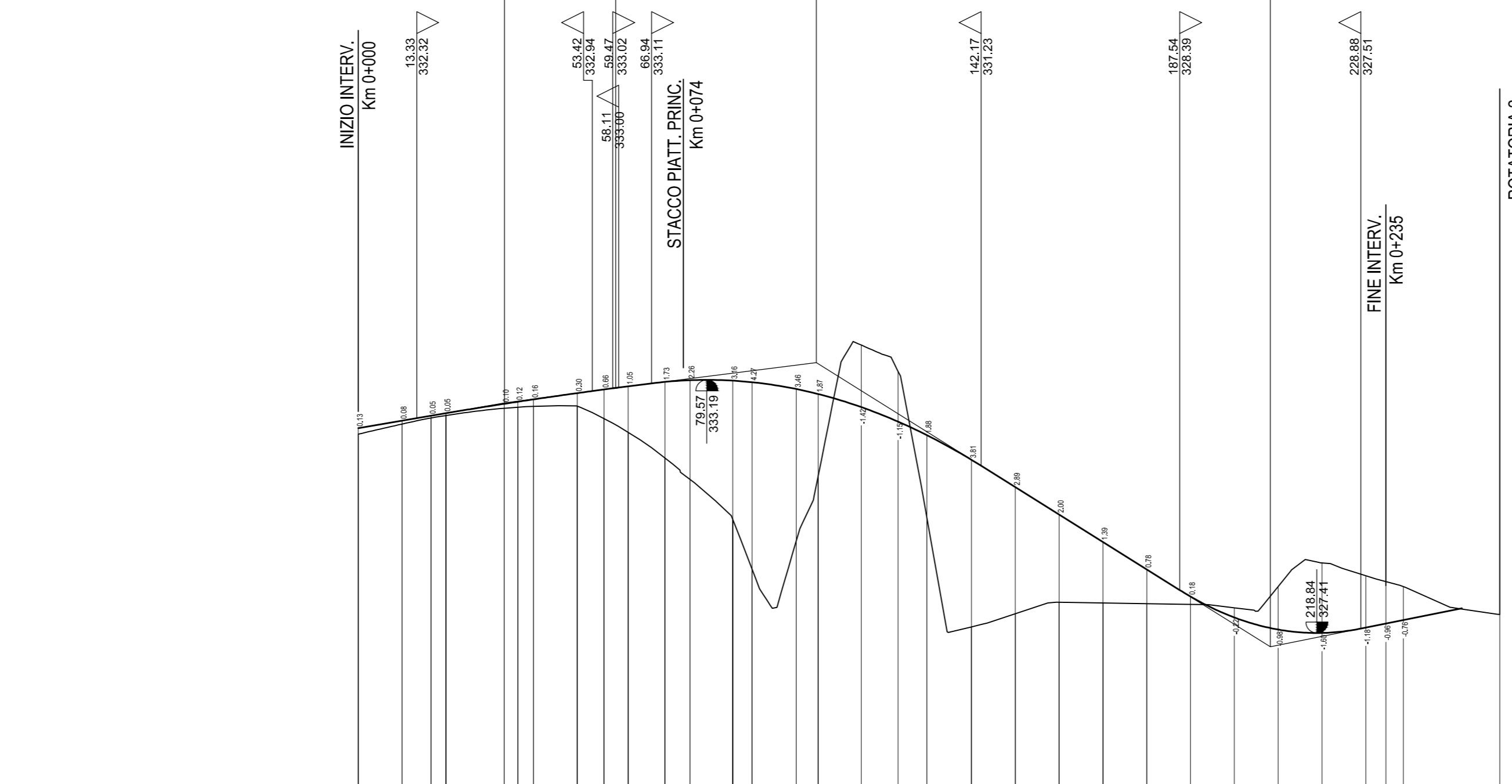


SCALA QUOTE 1:100  
SCALA DISTANZE 1:1000

NUMERO SEZIONI	1
QUOTE PROGETTO	327.83
QUOTE TERRENO	327.83
ETTOMETRICHE	22.00
DISTANZE PARZIALI	22.00
DISTANZE PROGRESSIVE	0.00
ANDAMENTO PLANIMETRICO	0.00
SOPRAELEVAZIONI	0.00

PROVINCIA	RAGUSA			
COMUNE	CHIARAMONTE GULFI			
LIVELLETTA	DIFF. DI QUOTA DISTANZA Pendenza (‰)	n = 0.58 L = 33.37 i = 1.73%	n = 0.34 L = 1.35 i = 2.51%	n = 0.58 L = 45.77 i = 1.26%

RAMPA 4

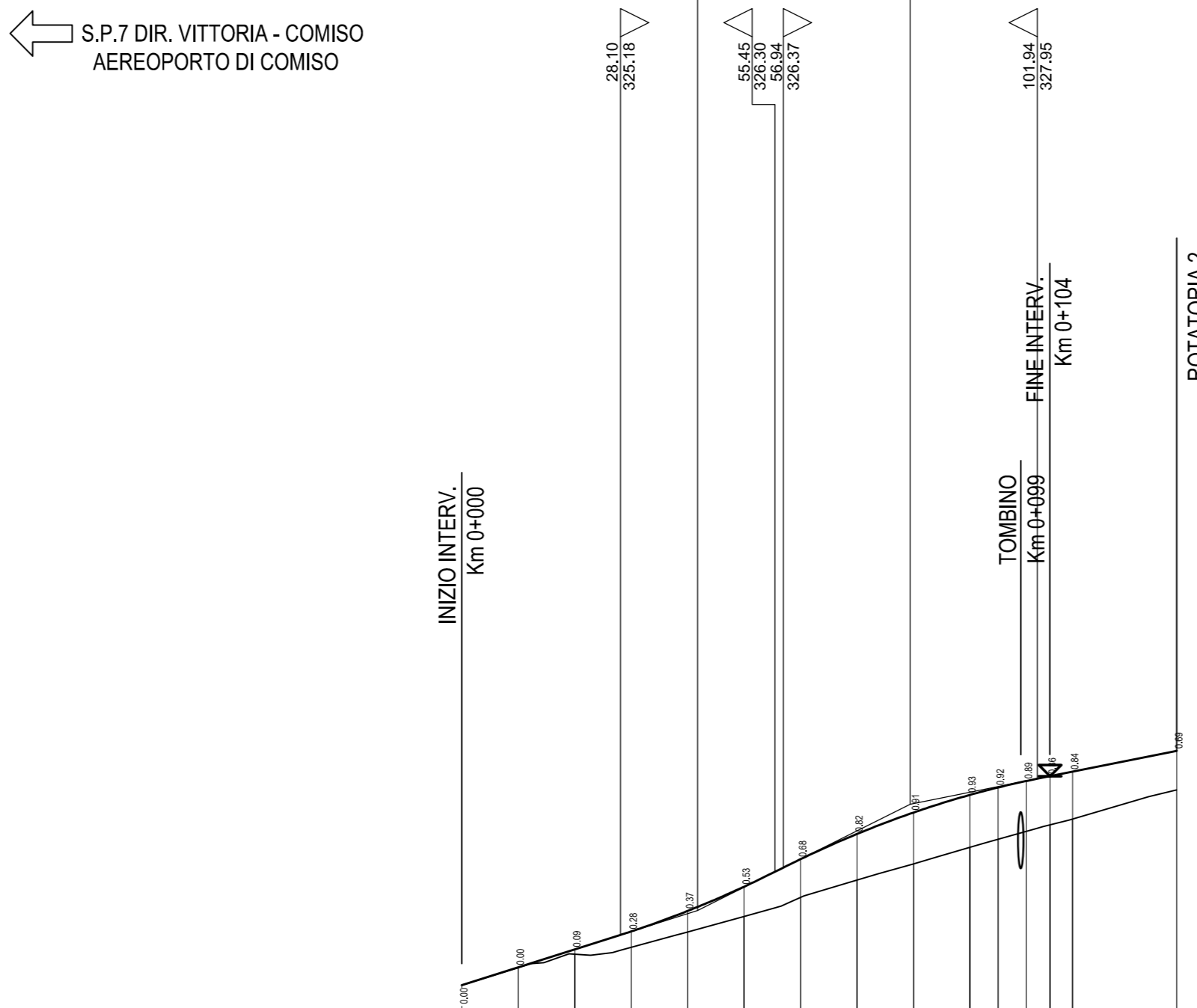


SCALA QUOTE 1:100  
SCALA DISTANZE 1:1000

NUMERO SEZIONI	1
QUOTE PROGETTO	332.09
QUOTE TERRENO	332.09
ETTOMETRICHE	10.00
DISTANZE PARZIALI	10.00
DISTANZE PROGRESSIVE	0.00
ANDAMENTO PLANIMETRICO	0.00
SOPRAELEVAZIONI	0.00

PROVINCIA	RAGUSA	
COMUNE	CHIARAMONTE GULFI	
LIVELLETTA	DIFF. DI QUOTA DISTANZA Pendenza (‰)	n = 1.33 L = 41.77 i = 3.18%

RAMPA 6

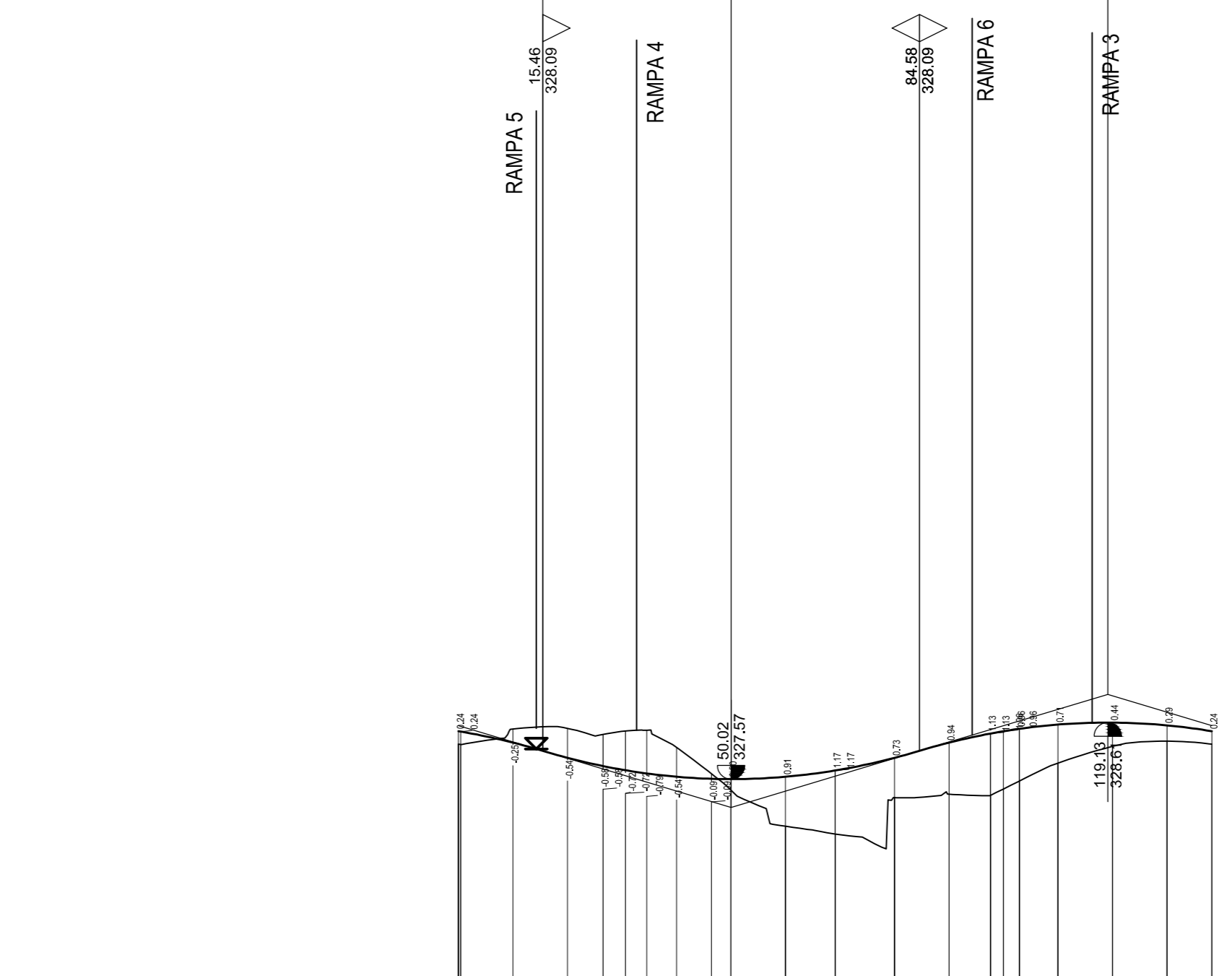


SCALA QUOTE 1:100  
SCALA DISTANZE 1:1000

NUMERO SEZIONI	1
QUOTE PROGETTO	324.29
QUOTE TERRENO	324.29
ETTOMETRICHE	10.00
DISTANZE PARZIALI	10.00
DISTANZE PROGRESSIVE	0.00
ANDAMENTO PLANIMETRICO	0.00
SOPRAELEVAZIONI	0.00

PROVINCIA	RAGUSA	
COMUNE	CHIARAMONTE GULFI	
LIVELLETTA	DIFF. DI QUOTA DISTANZA Pendenza (‰)	n = 2.07 L = 69.12 i = 3.00%

ROTATORIA 2

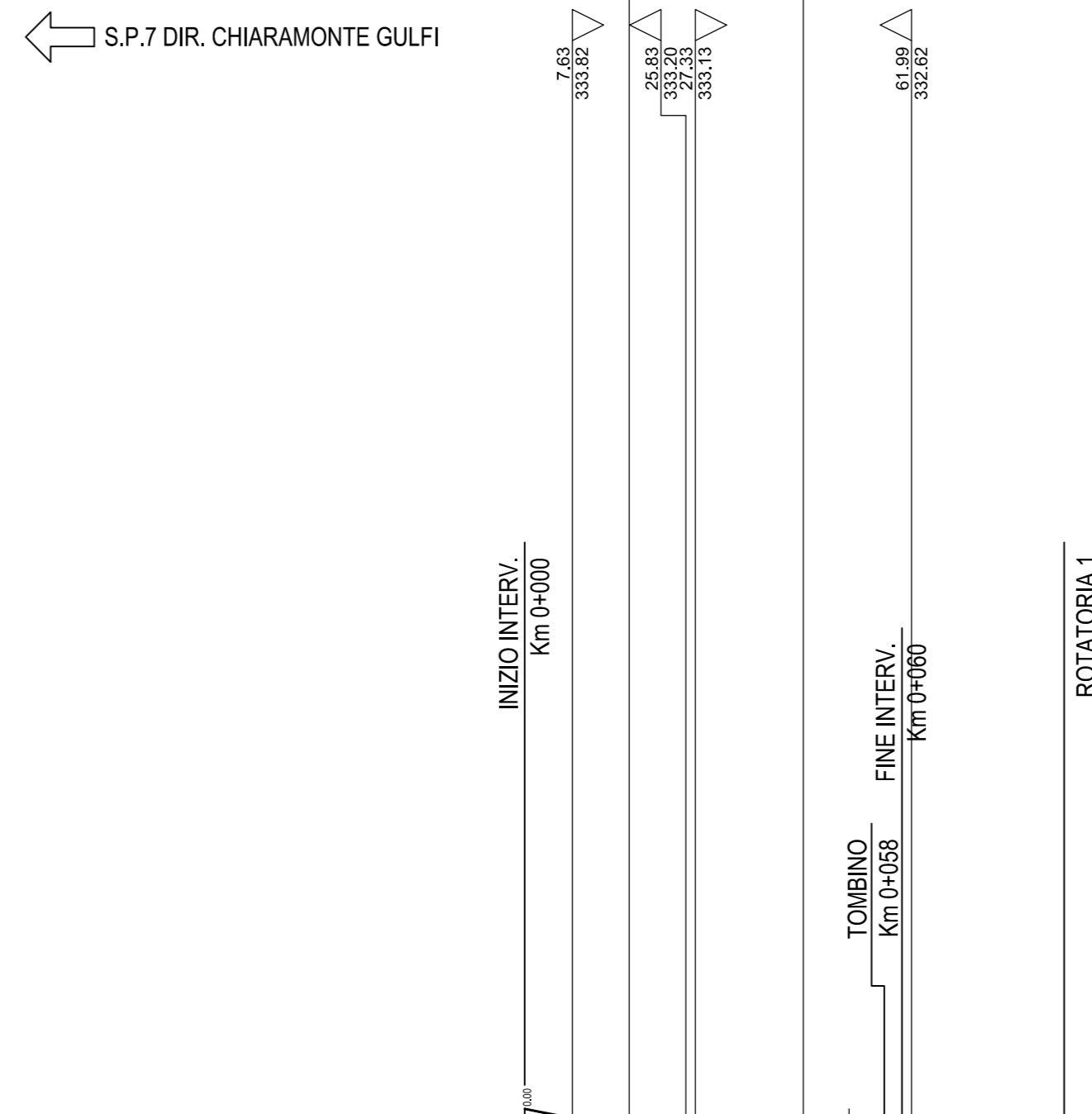


SCALA QUOTE 1:100  
SCALA DISTANZE 1:1000

NUMERO SEZIONI	1
QUOTE PROGETTO	327.83
QUOTE TERRENO	327.83
ETTOMETRICHE	22.00
DISTANZE PARZIALI	22.00
DISTANZE PROGRESSIVE	0.00
ANDAMENTO PLANIMETRICO	0.00
SOPRAELEVAZIONI	0.00

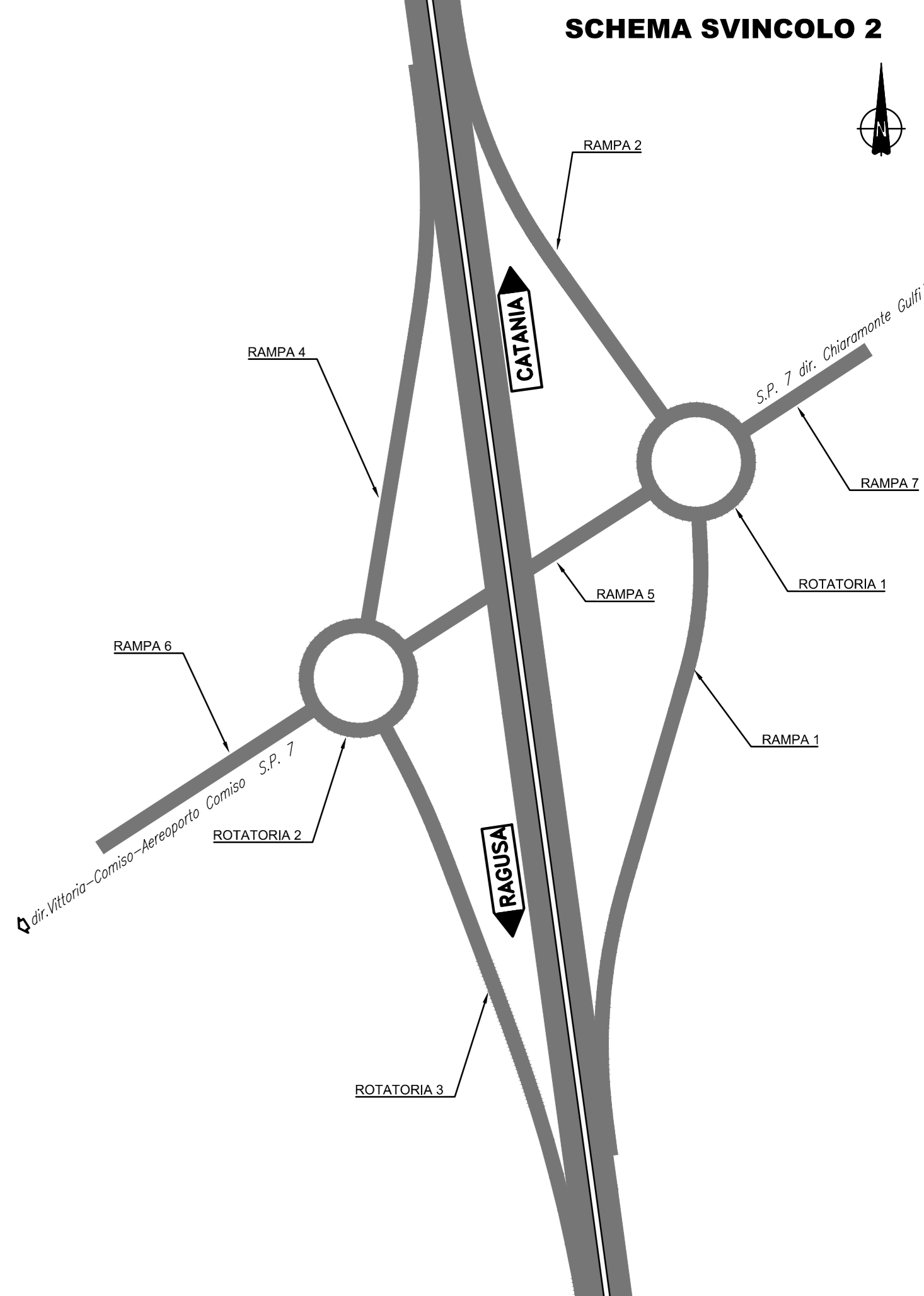
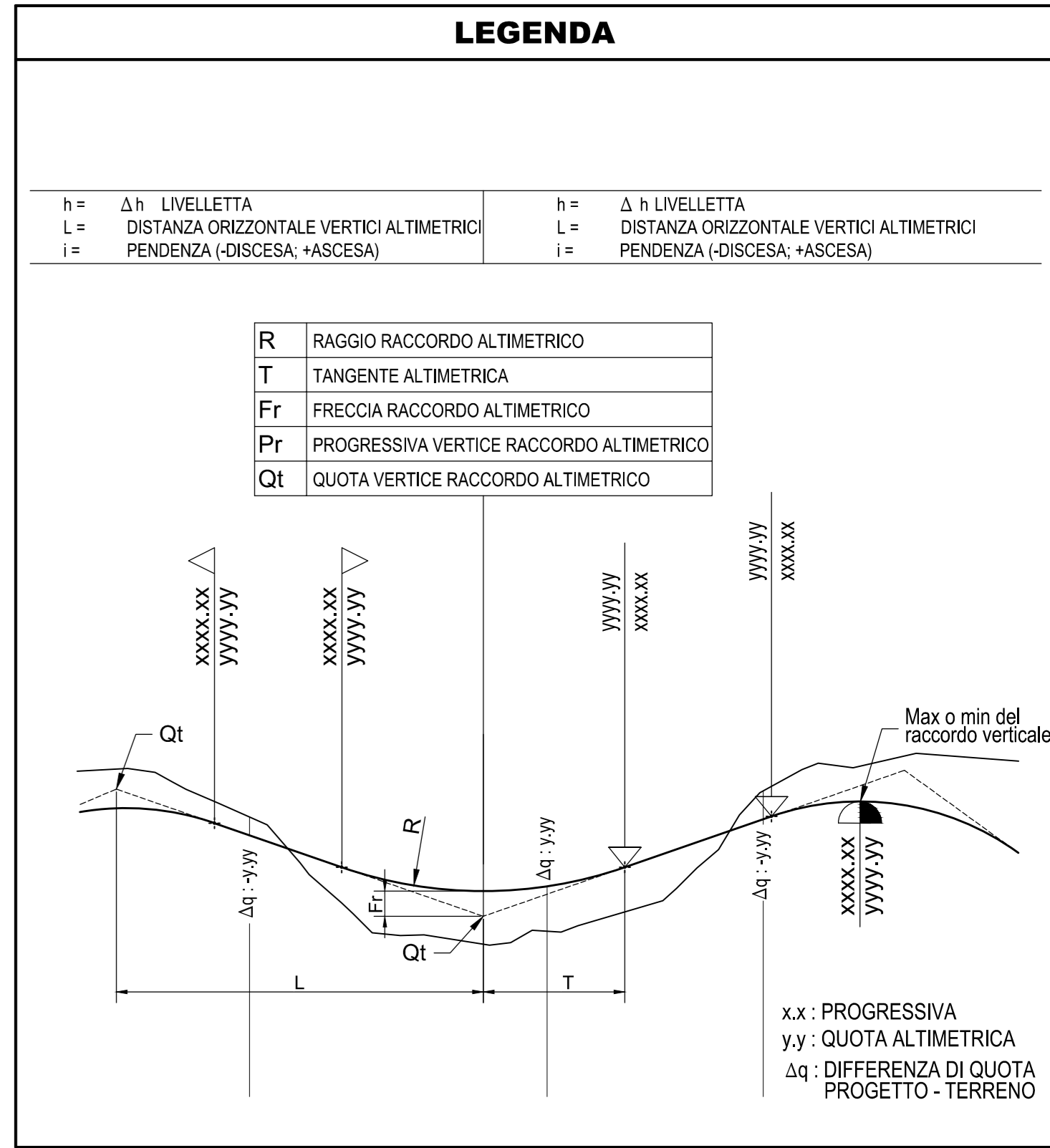
PROVINCIA	RAGUSA	
COMUNE	CHIARAMONTE GULFI	
LIVELLETTA	DIFF. DI QUOTA DISTANZA Pendenza (‰)	n = 0.32 L = 16.73 i = 1.90%

RAMPA 7



SCALA QUOTE 1:100  
SCALA DISTANZE 1:1000

NUMERO SEZIONI	1
QUOTE PROGETTO	333.67
QUOTE TERRENO	333.67
ETTOMETRICHE	10.00
DISTANZE PARZIALI	10.00
DISTANZE PROGRESSIVE	0.00
ANDAMENTO PLANIMETRICO	0.00
SOPRAELEVAZIONI	0.00



Ministero delle Infrastrutture e dei Trasporti  
Struttura di Vigilanza sulle Concessionarie Autostradali

AMMODERNAMENTO A N° 4 CORSIE DELLA S.S. 514 "DI CHIARAMONTE" E DELLA S.S. 194 RAGUSANA DALLO SVINCOLO CON LA S.S. 115 ALLO SVINCOLO CON LA S.S. 114. (C.U.P. F12C0300000001)

PROGETTO DEFINITIVO

LOTTO 2  
PROGETTO INFRASTRUTTURA  
Svincolo 2 sulla SP 7  
Profili longitudinali rampe 2, 4, 5, 6, 7 e rotatoria 2  
Tavola 1 DI 2

Il Progettista: SILECspa  
Responsabile di progetto ed incaricato delle integrazioni tra le varie prestazioni: Ing. Santa Monaco - Ordine Ingg. Tomo 5760H  
Supporto specialistico: Ing. Antonio Alparone  
Consulenze specialistiche: Geologia: Dott. Geologo Fabio Melchioni Ordine Geologi del Lazio A.P. n. 663  
Opere d'arte principali: Ing. G. Mondello  
Gallerie: Ing. G. Guiducci  
Ecosistemi e paesaggio: altran

Geotecnica e opere d'arte minori: Ing. Antonio Alparone  
Opere di mitigazione dell'impatto ambientale: Rumore, vibrazioni ed atmosfera

REFERIMENTO ELABORATO: FASE: D01 T1 L2 DISCIPLINA: CS I 02 I F7 0 0 1 0 A DATA: GENNAIO '17  
SCALA: 1:1000/100

IL RESPONSABILE DEL PROCEDIMENTO: SARCO SRL  
L'ENTITA' COSTRUTTRICE: VISTO PER ACCETTAZIONE