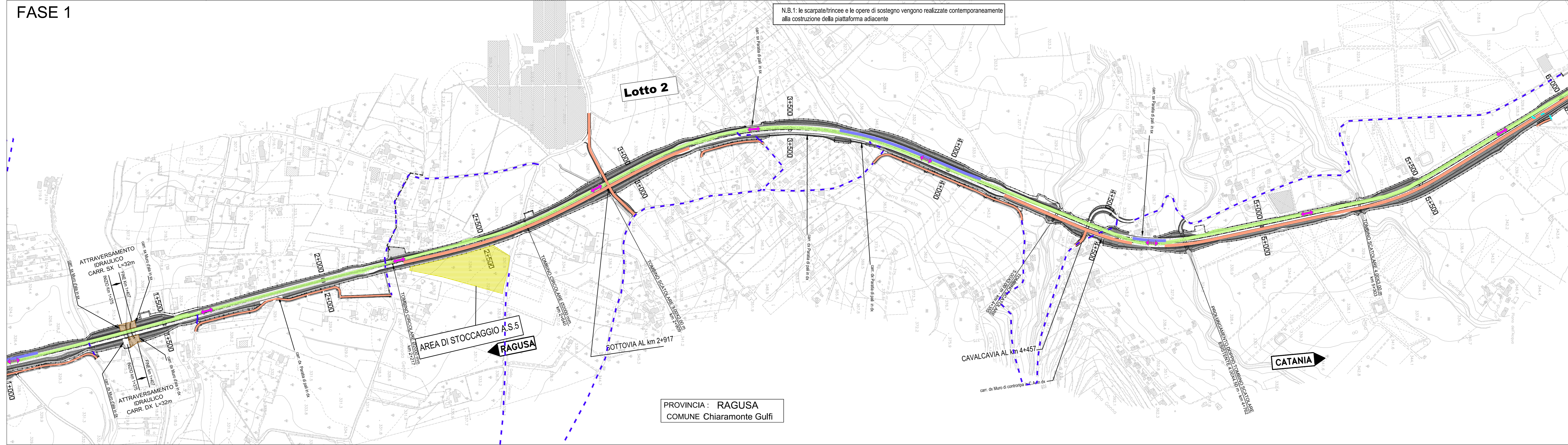
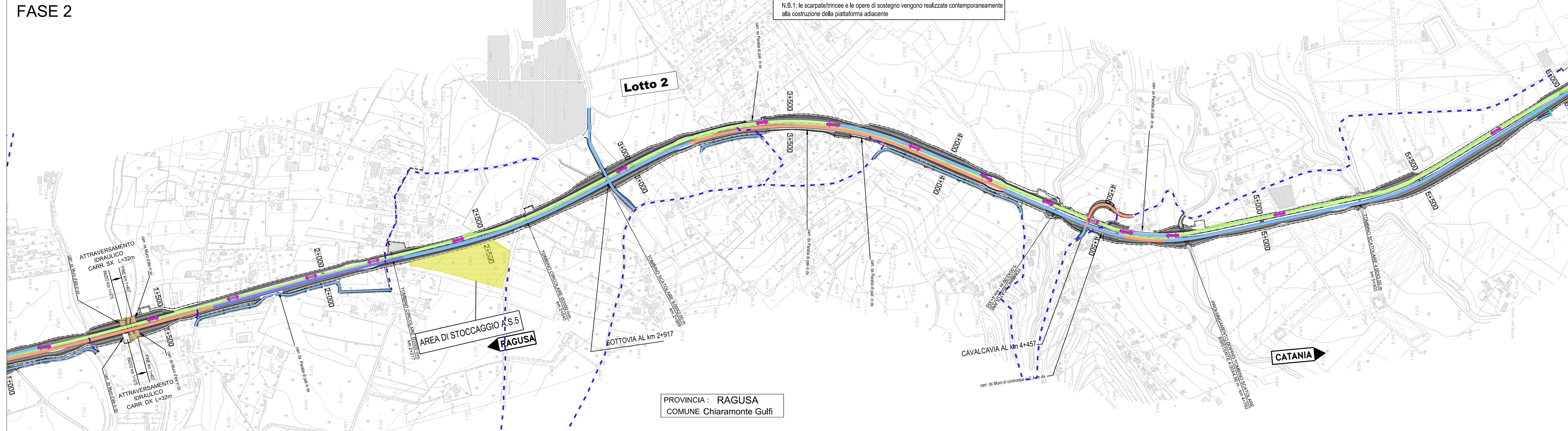


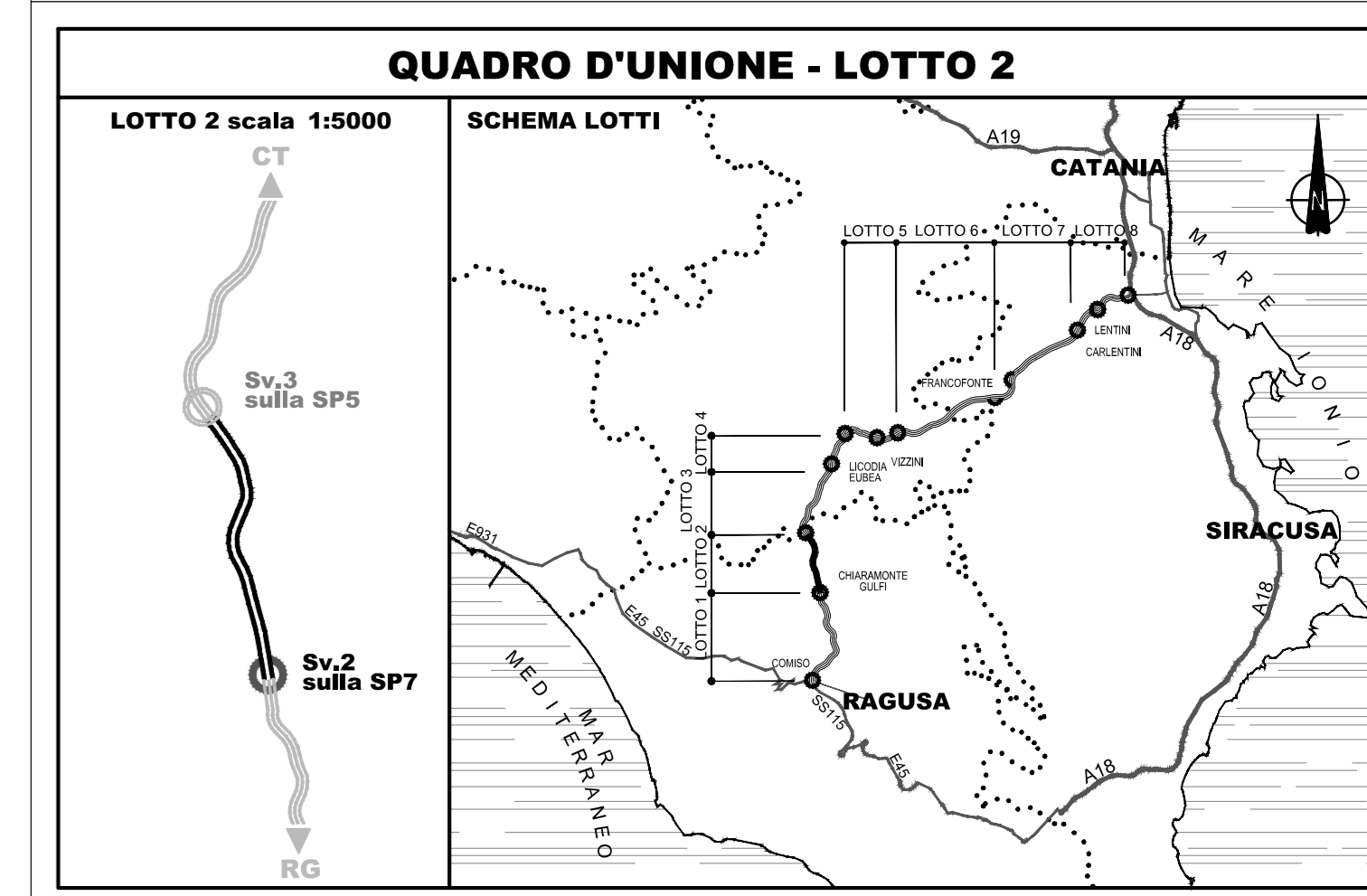
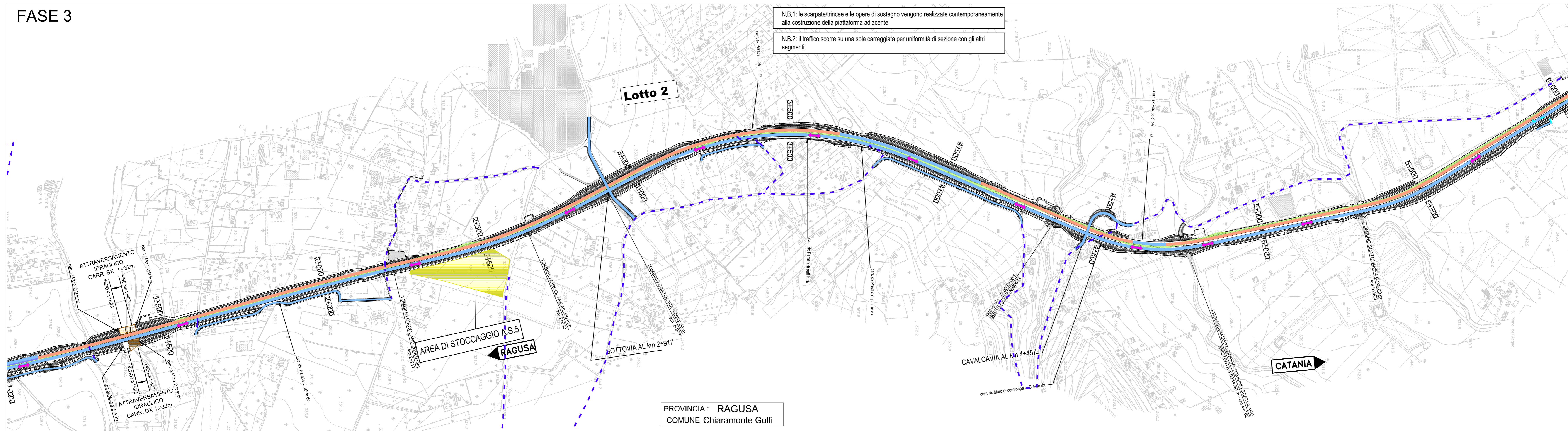
FASE 1



FASE 2



FASE 3



LEGENDA

[C]	Cantiere base, campo base
[CA.V.]	Cantiere operativo viadotto
[CA.G.]	Cantiere operativo galleria
[CA.S.]	Cantiere operativo attraversamento ferroviario
[Area di cantiere base]	Area di cantiere base
[Area di cantiere operativo]	Area di cantiere operativo
[Area potenziali di stoccaggio temporaneo]	Area potenziali di stoccaggio temporaneo
[Area potenziali di rimodulamento definitivo]	Area potenziali di rimodulamento definitivo
[S.S. 514/194 esistente]	S.S. 514/194 esistente
[Opere in corso di realizzazione]	Opere in corso di realizzazione
[Opere in corso di realizzazione - allargamenti SS esistente]	Opere in corso di realizzazione - allargamenti SS esistente
[Opere realizzate]	Opere realizzate
[Opere in costruzione altro Lotto - vedere elaborato di dettaglio]	Opere in costruzione altro Lotto - vedere elaborato di dettaglio
[By-pass provvisorio]	By-pass provvisorio
[Viabilità alternativa su strade esistenti]	Viabilità alternativa su strade esistenti
[Viabilità alternativa su strade esistenti da adeguare]	Viabilità alternativa su strade esistenti da adeguare
[Nuove viabilità di accesso ai cantieri operativi]	Nuove viabilità di accesso ai cantieri operativi
[Viabilità esistenti di collegamento ai poli di approvvigionamento]	Viabilità esistenti di collegamento ai poli di approvvigionamento
[POLO X - RG000 - 0,0 Km]	Poli di approvvigionamento/conferimento materiali
[Direzioni poli di approvvigionamento/conferimento]	Direzioni poli di approvvigionamento/conferimento
[Flussi di cantiere strada statale: Doppio senso di marcia, Un senso di marcia, Doppio senso di marcia con eventuale restringimento della carreggiata o con varco di spartitraffico, Accesso ai cantieri base]	Flussi di cantiere strada statale: Doppio senso di marcia, Un senso di marcia, Doppio senso di marcia con eventuale restringimento della carreggiata o con varco di spartitraffico, Accesso ai cantieri base

FASI REALIZZATIVE

FASE 1:

- delimitazione delle aree di lavoro e realizzazione della viabilità di cantiere;
- traffico sull'attuale sede stradale anche con restringimenti di carreggiata;
- realizzazione delle porzioni fuori sede delle carreggiate autostradali e delle opere d'arte;
- realizzazione della viabilità secondaria propedeutica alle deviazioni del traffico di Fase 2;
- adeguamento viabilità esistente con allargamenti locali propedeutici alla Fase 2.

FASE 2:

- delimitazione delle aree di lavoro;
- traffico sulle porzioni di carreggiata autostradale realizzate in Fase 1 con locali deviazioni sulla viabilità esistente;
- realizzazione delle porzioni fuori sede delle carreggiate autostradali, della viabilità secondaria e delle opere d'arte.

FASE 3:

- delimitazione delle aree di lavoro;
- realizzazione delle rimanenti parti dell'infrastruttura stradale principale;
- completamento generale e messa in esercizio dell'intera infrastruttura;
- interventi di rinaturalizzazione della piattaforma attuale, ove dismessa.

LIMITI AMMINISTRATIVI

[---]	Confini Regionali
[- - -]	Confini Provinciali
[.....]	Confini Comunali

Ministero delle Infrastrutture e dei Trasporti
Struttura di Vigilanza sulle Concessionarie Autostradali

AMMODERNAMENTO A N° 4 CORSIE DELLA S.S. 514 "DI CHIARAMONTE" E DELLA S.S. 194 RAGUSANA DALLO SVINCOLO CON LA S.S. 115 ALLO SVINCOLO CON LA S.S. 114.
(C.U.P. F12C0300000001)

PROGETTO DEFINITIVO

LOTTO 2
CANTIERIZZAZIONE
Fasi esecutive in presenza di traffico
Tavola 2 di 3

Il Progettista Responsabile di progetto ed incaricato delle integrazioni tra le varie prestazioni: Ing. Santa Monaco - Ordine Ing. Torino 5760H	Supporto specialistico Ottimizzazione della cantierizzazione delle opere: Ing. Gianmaria De Stavola - Ordine Ing. Venezia 2074
Geologo: Dott. Geologo Fabio Melchiorri Ordine Geologi del Lazio A.P. n. 663	Geotecnica e opere d'arte minori: Ing. Antonio Alparone
Opere d'arte principali: Viadotti Ing. G. Mondello	Opere di mitigazione dell'impatto ambientale: Rumore, vibrazioni ed atmosfera Ing. G. Guittucci
Consulenze specialistiche Geologia: I.L.I.S.E.A. Geotecnica e opere d'arte minori: I.L.I.S.E.A.	Opere di mitigazione dell'impatto ambientale: Rumore, vibrazioni ed atmosfera: ALTRAN

FASE	TR.L.	DISCIPLINA/OPERA	DOC.	PROGR.	ST./REV.	FOLIO	SCALA	DATA
D01-T1L2	CA015-1	P5-02	0A	02	03		1:5000	GENNAIO '17
REV.	DATA	DESCRIZIONE	REGISTRAZIONE	VERIFICATO	APPROVATO			
A	GENNAIO '17	Emissione	E.Farm	De Stalla	Monaco			

IL RESPONSABILE DEL PROCEDIMENTO: SARC SRL

IL CONCESSIONARIO: SARC SRL

L'ENTITA' COSTRUTTRICE: VETO PER ACCETTAZIONE