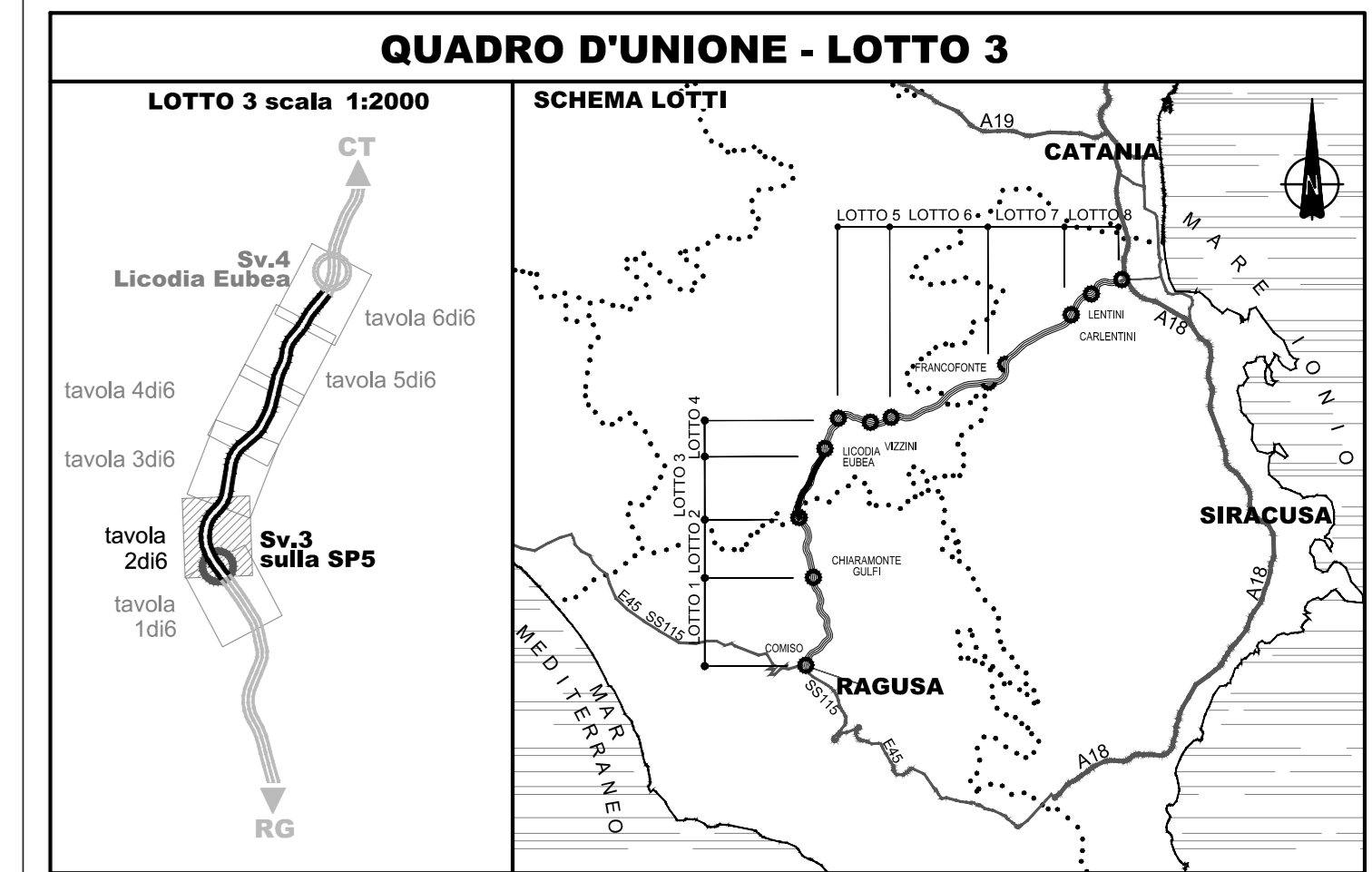


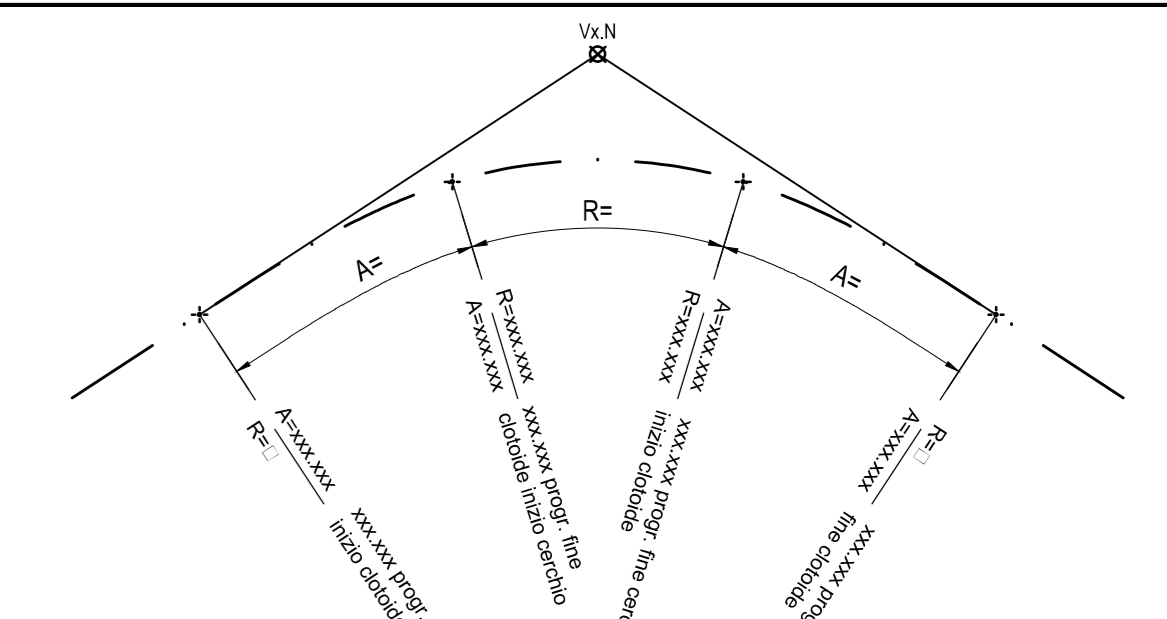
PROVINCIA : CATANIA
 COMUNE : Licodia Eubea



Lotto 3

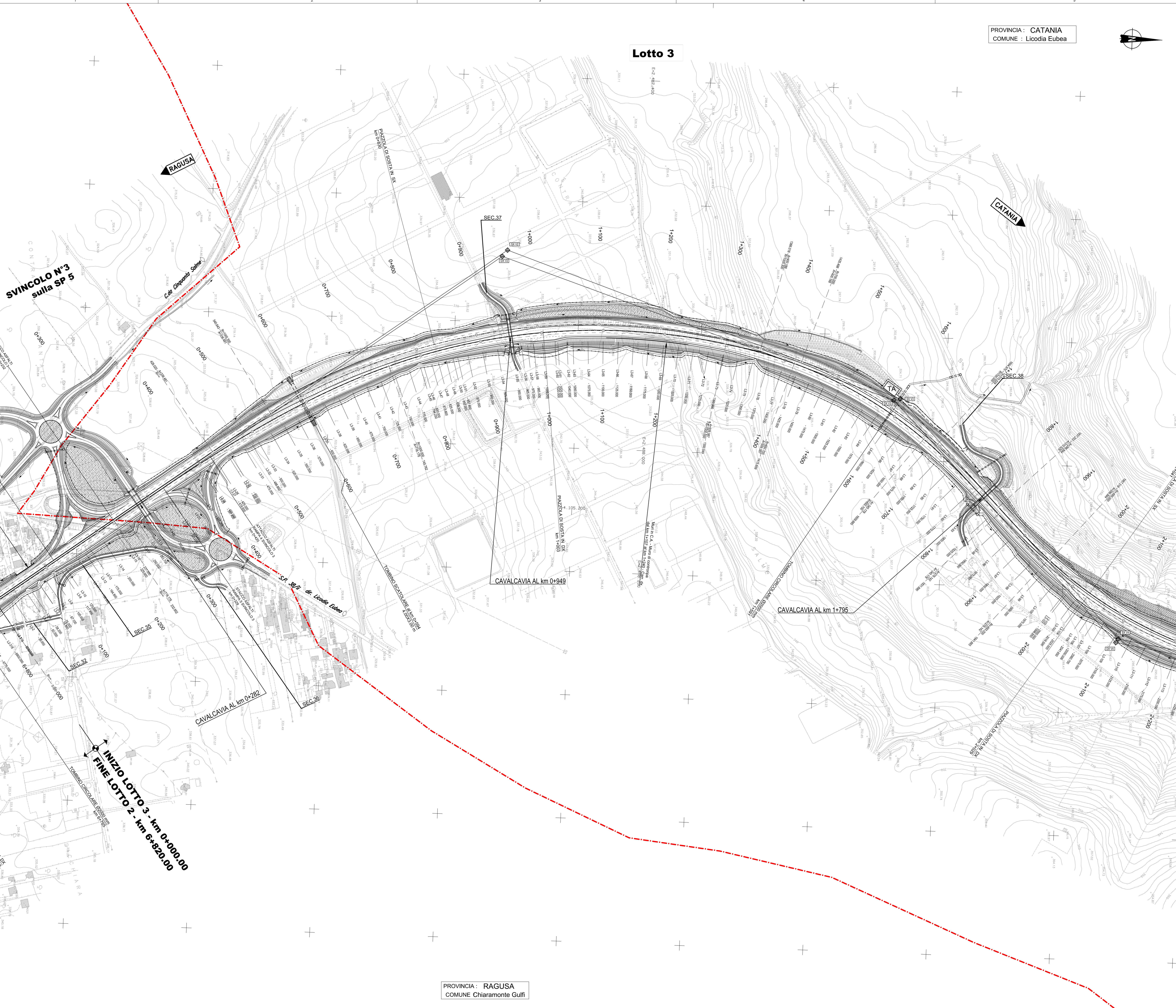


SCHEMA ESPLICATIVO TABELLA CURVE



LEGENDA

	CONFINI PROVINCIALI		FOSSO DI GUARDIA
	CONFINI COMUNALI		VERSO SCORRIMENTO ACQUE
	ETOMETRICA		PIAZZALE TRATTAMENTO ACQUE DI PIATTAFORMA
	RILEVATO CON ARGINELLI E BANCHINA		VIALETTA NON PAVIMENTATA PER ACCESSO AL PIAZZALE IMPIANTO TRATTAMENTO ACQUE DI PIATTAFORMA
	TRINCEA CON GIUNTA ALLA FRANCIOSA RACCORDO TERRENO VEGETALE E BANCHINA		DISMISSIONE STRADE ESISTENTI
	SISTEMAZIONE TRINCEA CON BARRIERA DI SICUREZZA E FOSSO PREFABBRICATO		Ri elaborati specifici: • Pianificati dagli interventi di inserimento paesaggistico - ambientale
	RECINZIONE		RIMODULAMENTO DEL TERRENO Ri elaborati specifici: • Pianificati dagli interventi di inserimento paesaggistico - ambientale • Pianificati dalle aree complesse
	TOMBINO		AREE PER MITIGAZIONI AMBIENTALI Ri elaborati specifici: • Pianificati dagli interventi di inserimento paesaggistico - ambientale • Pianificati dalle aree complesse
	SISTEMAZIONI IDRAULICHE		



SVINCOLO N°3 sulla SP 5

RAGUSA

CATANIA

INIZIO LOTTO 3 - km 0+000,00
 FINE LOTTO 2 - km 6+820,00

PROVINCIA : RAGUSA
 COMUNE Chiaromonte Gulfi

Nota 1: le progressive indicate nelle opere d'arte minori di attraversamento delle fasce provinciali e riferiscono all'asse della carreggiata di direzione RG-CT
 Nota 2: cartografia aerofotogrammetrica scala 1:2000 volo Giugno 2012

Ministero delle Infrastrutture e dei Trasporti
 Struttura di Vigilanza sulle Concessionarie Autostradali

AMMODERNAMENTO A N° 4 CORSIE DELLA S.S. 514 "DI CHIARAMONTE" E DELLA S.S. 194 RAGUSANA DALL'INIZIO SVINCOLO CON LA S.S. 115 ALLO SVINCOLO CON LA S.S. 114.
 (C.U.P. F12C0300000001)

PROGETTO DEFINITIVO

LOTTO 3
 PROGETTO INFRASTRUTTURA
 Asse Principale
 Planimetrie di progetto - Tavola 2 di 6
 da km 0+440 a km 2+203,70

Il Progettista **Supporto specialistico**

Responsabile di progetto ed incaricato della direzione delle opere: **SILECspa** (Società per Azioni)
 Ing. Santa Monaco - Ordine Ing. Torino 57694

Organizzazione della carteggiatura delle opere: **CFarm**
 Ing. Giannaria De Stavola - Ordine Ing. Venezia 2074

Consulenze specialistiche

Geologo: Dott. Geologo Fabio Micheli (Ordine Geologi del Lazio A.P. n. 663)
Geotecnica e opere d'arte minori: Ing. Antonio Alparone (LISEA)

Opere d'arte principali: Ing. G. Mondello (Gallerie)
Opere di mitigazione dell'impatto ambientale: Ing. G. Guadagni (Rumore, vibrazioni ed atmosfera) (ALTRAN)

ITALCONSULT **GP Ingegneria**

REFERIMENTO ELABORATO: FASE TRIL DISCIPLINA OPERA DOC. PROG. ST. REV. FOGLIO DATA
 D01 T1 L3 CS01 11 P6 002 0A 02 06 GENNAIO '17
 SCALE: 1:2000

REV. DATA DESCRIZIONE REVISIONI/CONSULENTE VERIFICATO APPROVATO
 A GENNAIO '17 Emissione SILEC/CFARM Zia Monaco

IL RESPONSABILE DEL PROCEDIMENTO: **SARC SRL** L'ENTITA' COSTRUTTRICE: **STUDIO PER ACCETTAZIONE**