

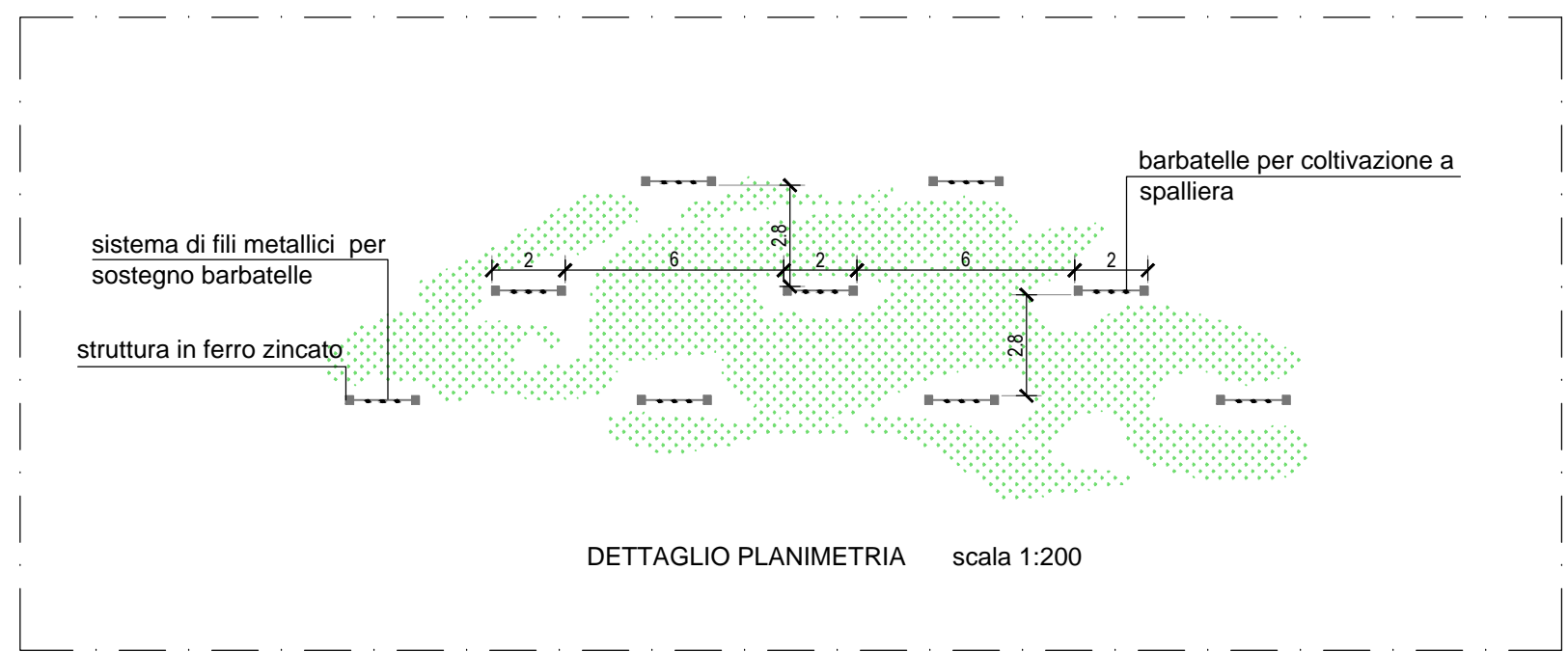
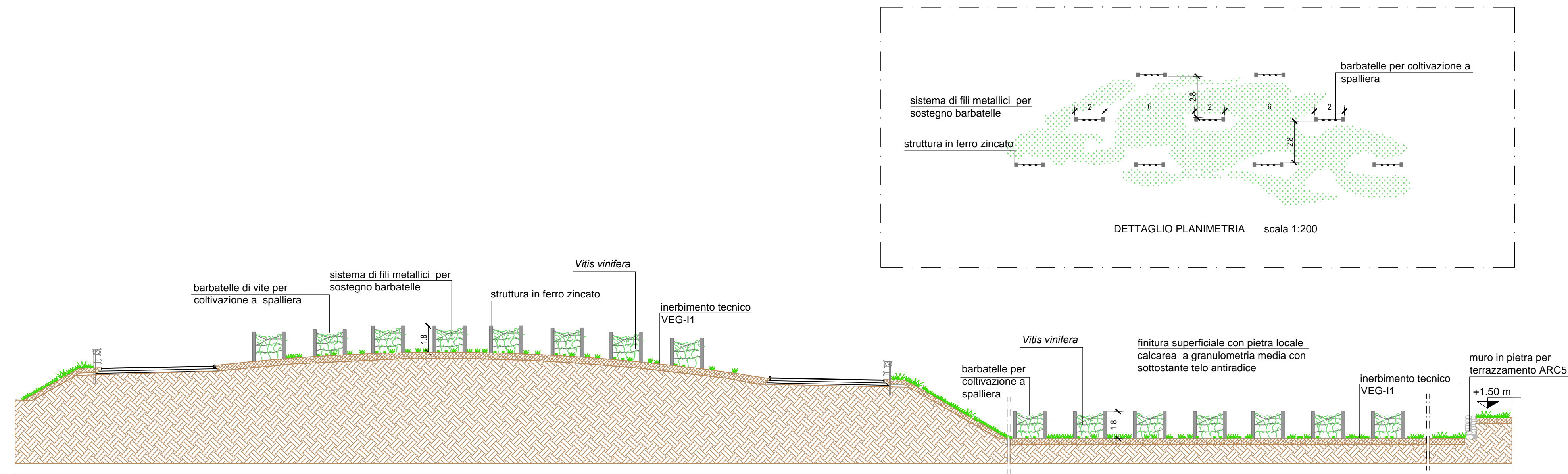
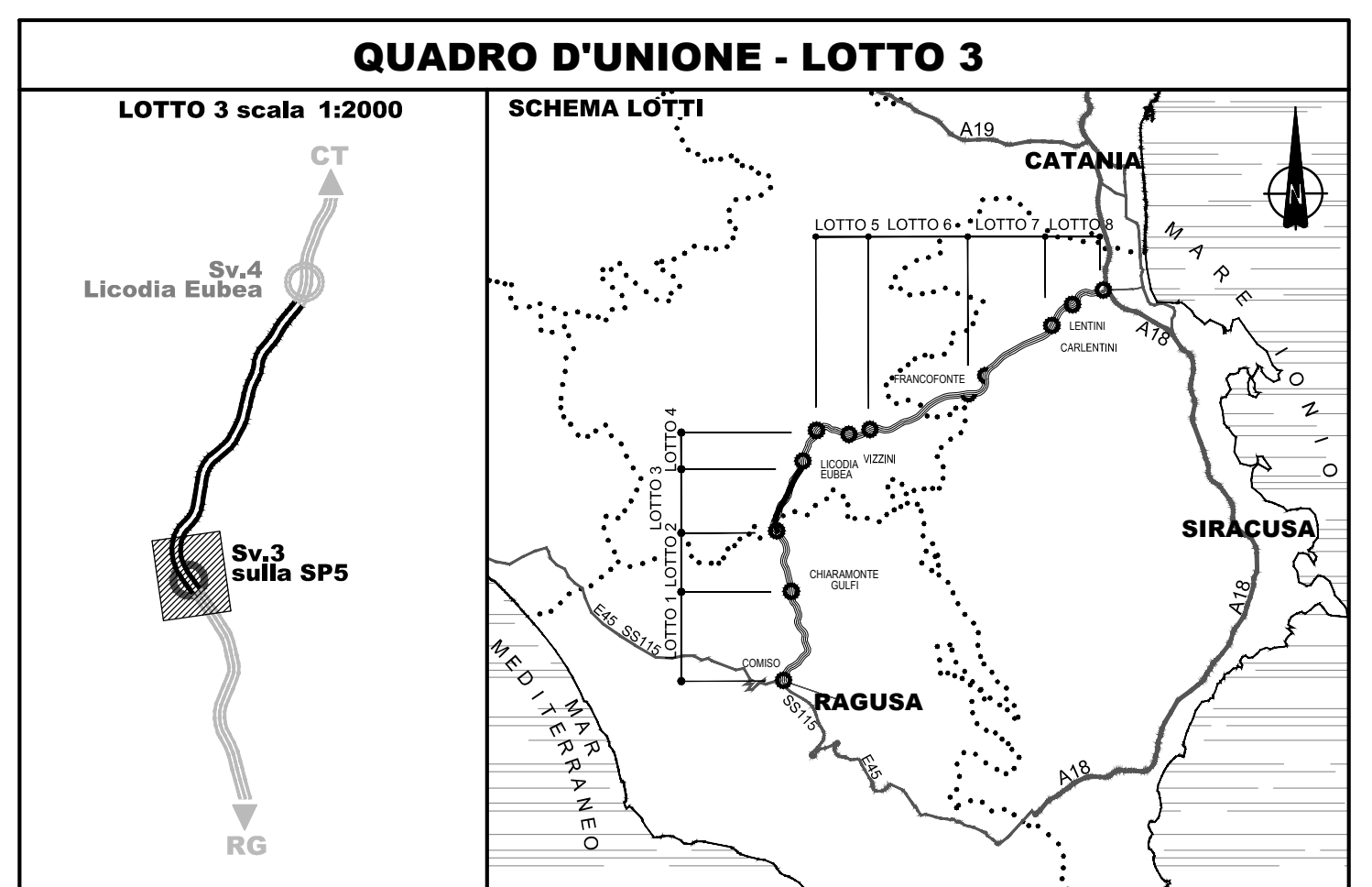
SVINCOLO 3 Scala 1:1000
 PROVINCIA: RAGUSA
 COMUNE Chiaramonte Gulfi

LOTTO	INTERVENTO	N.
L3	PISv	01
Svincolo 03 SP5 Licodia Eubea: recupero paesaggistico a vigneto		

- LEGENDA**
- Area ruderale:** pietra calcarea reperita in loco di pezzatura piccola (4195 mq)
 - Vigneto:** messa a dimora di *Vitis vinifera* (Q.tà n°126). Superficie intervento 3 barbatelle a spalliera
 - Area a prato:** semina di specie erbacee a finitura di tutte le precedenti lavorazioni (messa a dimora piante, realizzazione di tratto di muretto a secco di terrazzamento).
Inerbimento tecnico mediante semina a spaglio con miscuglio idoneo al recupero agricolo (VEG-11), successiva trasemina, meccanica per la ricostruzione del cotico erboso, rado e discontinuo (16023 mq). Le scarpate del corpo stradale si intendono comunque inerbite.
 - Area a prato:** semina di specie erbacee ed arbustive. Inerbimento tecnico mediante idrosemina idoneo al recupero naturalistico (VEG-12) (1636 mq). Le scarpate del corpo stradale si intendono comunque inerbite.
 - VEG-MAA1:** macchia arbustivo-arborea 300 mq.
 - Vegetazione naturale e forestale da preservare.
 - Muretto a secco:** realizzazione di tratto di muro a secco per il terrazzamento in pietra lavica (81 ml).

- VEG-11: miscuglio per inerbimento**
- 50% *Cynodon dactylon* 'Transcontinental'
 - 20% *Cynodon dactylon* 'Sunbird'
 - 20% *Zoysia matrella* (L.) Merr.
 - 10% *Stenotaphrum secundatum* (Walter) Kuntze
 - Quantità di seme: 15-20 gr/mq
- VEG-12: inerbimento per specie erbacee ed arbustive**
- specie erbacee:**
- 10% *Tanacetum siculum* (Guss.) Strobl.
 - 10% *Festuca pratensis* Huds.
 - 10% *Stipa austroitalica* Martinovsky
 - 5% *Phleum hirsutum* Honck. subsp. *ambiguum* (Ten.) Tzvelev
 - 10% *Sesleria nitida* Ten.
 - Quantità di seme erbacee: 35-40 gr/mq
- specie arbustive:**
- 20% *Prunus spinosa* L.
 - 20% *Spartium junceum* L.
 - 15% *Pistacia terebinthus* L. 17000 semi per 1 kg (vernalizzazione 12 settimane)
 - Quantità di seme erbacee: 5-10 gr/mq

VEG-MAA1			%	Q.tà
specie arbustive	<i>Myrtus communis</i>		17	16
	<i>Pistacia lentiscus</i>		10	10
	<i>Prunus spinosa</i>		21	20
	<i>Rosa canina</i>		21	20
specie arboree	<i>Fraxinus ornus</i>		6	6
	<i>Ceratonia siliqua</i>		8	8
	<i>Quercus pubescens</i>		8	8
	<i>Pinus halepensis</i>		8	8
			100	96



SCHEMA SEZIONE A-A scala 1:200

Ministero delle Infrastrutture e dei Trasporti
 Struttura di Vigilanza sulle Concessionarie Autostradali

AMMODERNAMENTO A N° 4 CORSIE DELLA S.S. 514 "DI CHIARAMONTE" E DELLA S.S. 194 RAGUSANA DALLO SVINCOLO CON LA S.S. 115 ALLO SVINCOLO CON LA S.S. 114. (C.U.P. F12C03000000001)

PROGETTO DEFINITIVO

LOTTO 3
 AMBIENTE
 Interventi d'inserimento paesaggistico e ambientale
 Planimetrie delle aree complesse: svincolo n°3 sulla SP5 Licodia Eubea
 Tavola 1 di 3

Il Progettista
 SILECspa
 Ing. Santa Monaco - Ordine Ing. Torino 5760H

Supporto specialistico
 Efarm
 Ing. Gianmaria De Stavola - Ordine Ing. Venezia 2074

Consulenze specialistiche
Geologo: Dott. Geologo Fabio Melchiorri, Ordine Geologi del Lazio A.P. n. 663
Geotecnica e opere d'arte minori: Ing. Antonio Alparone
Opere d'arte principali: Viadotti, Gallerie, Ecosistemi e paesaggio, Rumore, vibrazioni ed atmosfera

ITCONSULT **GP ingegneria** **ALTRAN**

RIFERIMENTO ELABORATO
 FASE TRLT DISCIPLINA/OPERA DOC. Progr. ST.REV. FOGLIO DATA
 D01 T1L3 AM084 1 PZ 001 0A 01 03 GENNAIO '17
 SCALA Varie

REV.	DATA	DESCRIZIONE	REDAITTO/CONSULENTE	VERIFICATO	APPROVATO
A	GENNAIO '17	Emissione	Anthemis	D'Armi	Monaco

IL RESPONSABILE DEL PROCEDIMENTO: SARC SRL
 IL CONCESSIONARIO: SARC SRL
 L'ENTITA' COSTRUTTRICE: SARC SRL
 VISTO PER ACCETTAZIONE