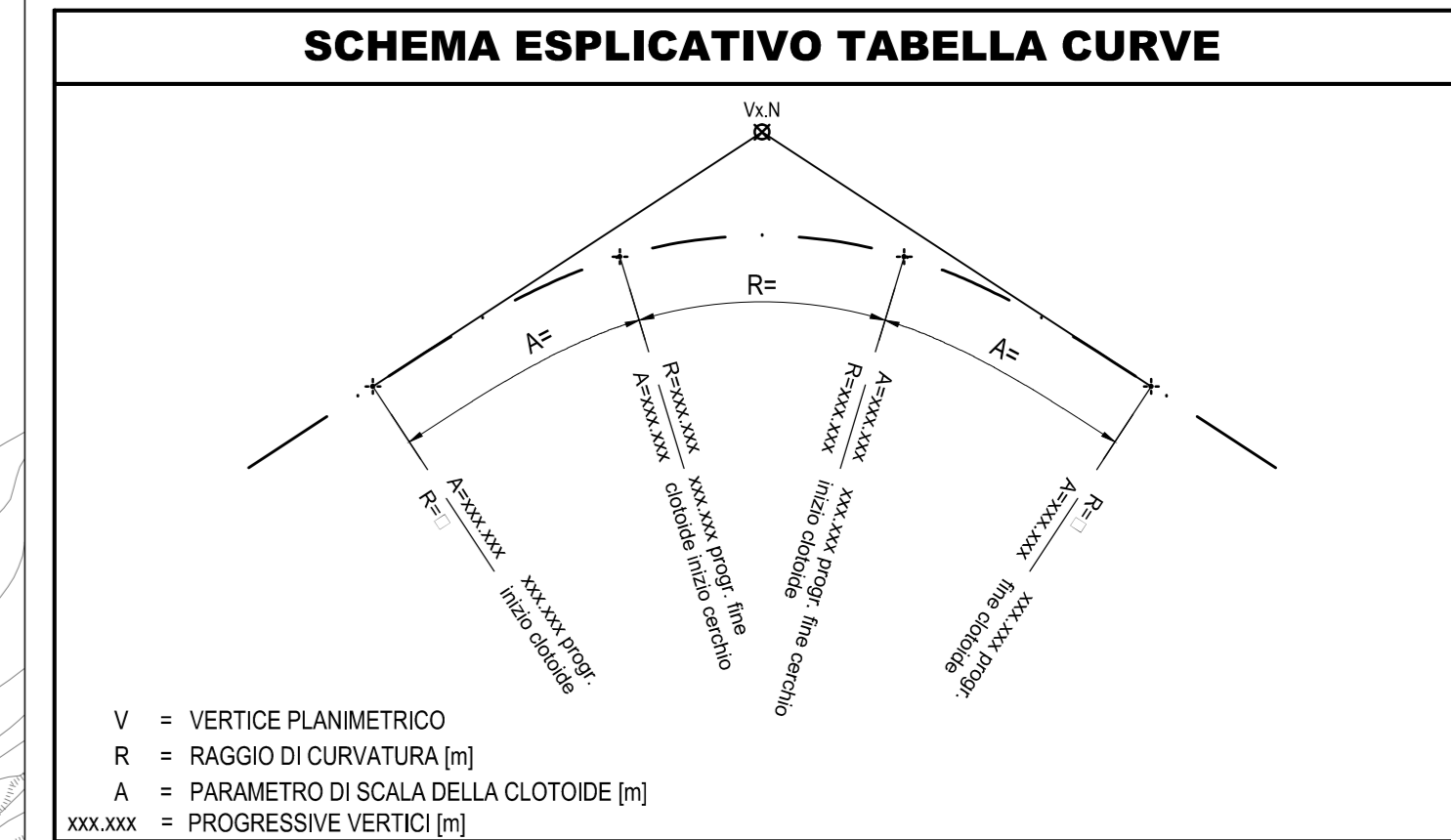
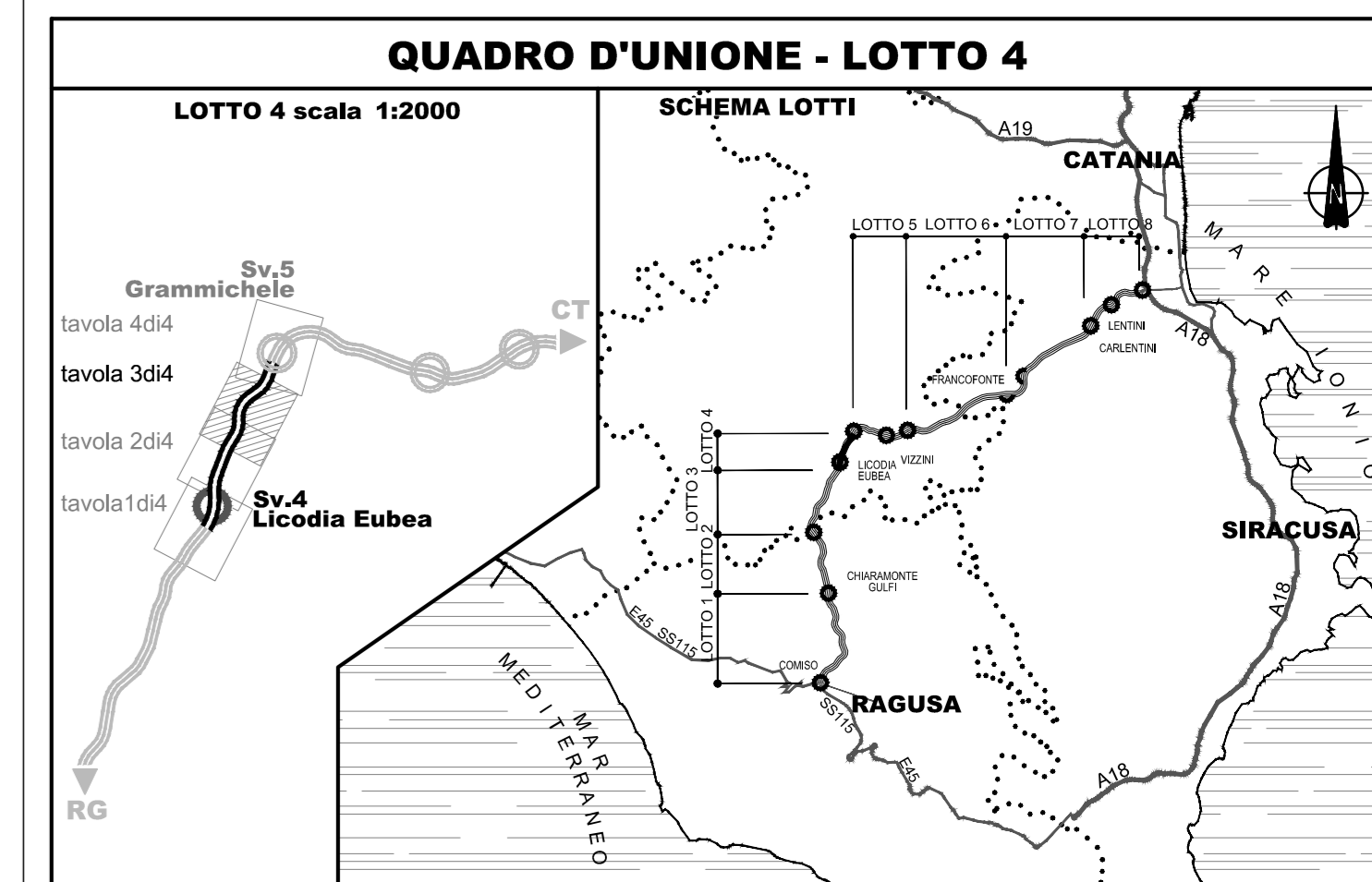
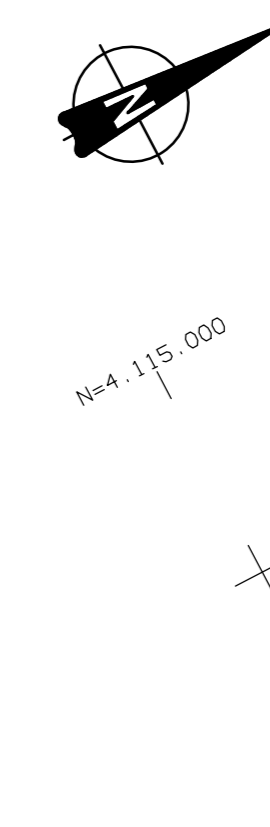


Lotto 4



**LEGENDA**

	CONFINI PROVINCIALI		FOSSO DI GUARDIA
	CONFINI COMUNALI		VERSO SCORRIMENTO ACQUE
	ETIMETRICA		PIAZZALE TRATTAMENTO ACQUE DI PIATTAFORMA
	RILEVATO CON ARGINELLO E BANCHINA		VIABILITA' NON PAVIMENTATA PER ACCESSO AL PIAZZALE IMPIANTO TRATTAMENTO ACQUE DI PIATTAFORMA
	TRINCA CON GIUNTA ALLA FRANCESE, RACCORDO TERRENO VEGETALE E BANCHINA		DISMISSIONE STRADE ESISTENTI
	SISTEMAZIONE TRINCA CON BARRIERA DI SICUREZZA E FOSSO PREFABBRICATO		RIEQUILIBRIO SPECIFICI • Pianificare degli interventi di inserimento paesaggistico - ambientale • Pianificare delle aree complesse
	RECINZIONE		RIMODULAMENTO DEL TERRENO RIEQUILIBRI SPECIFICI • Pianificare degli interventi di inserimento paesaggistico - ambientale • Pianificare delle aree complesse
	TOMBINO		AREE PER MITIGAZIONI AMBIENTALI RIEQUILIBRI SPECIFICI • Pianificare degli interventi di inserimento paesaggistico - ambientale • Pianificare delle aree complesse
	SISTEMAZIONI IDRAULICHE		



Nota 1: le progressive indicate nelle curve d'arte minori di attraversamento dell'area privata si riferiscono all'asse della carreggiata DX direzione RG-CT  
Nota 2: cartografia aerofotogrammetrica scala 1:2000 volo Giugno 2012

Ministero delle Infrastrutture e dei Trasporti  
Struttura di Vigilanza sulle Concessionarie Autostradali

**AMMODERNAMENTO A N° 4 CORSIE DELLA S.S. 514 "DI CHIARAMONTE" E DELLA S.S. 194 RAGUSANA DALLO SVINCOLO CON LA S.S. 115 ALLO SVINCOLO CON LA S.S. 114.**  
(C.U.P. F12C03000000001)

**PROGETTO DEFINITIVO**

**LOTTO 4**  
PROGETTO INFRASTRUTTURA  
Asse Principale  
Planimetrie di progetto - Tavola 3 di 4  
da km 2+500 a km 4+000

**Il Progettista** **Supporto specialistico**

Responsabile di progetto ed incaricato delle integrazioni tra le varie progettazioni: **SILECspa**  
Ingegneri: Ing. Santo Monaco - Ordine Ing. Torino 5769H

Optimizzazione della caratterizzazione delle opere: **CFarm**  
Ingegneri: Ing. Giannaria De Stavola - Ordine Ing. Venezia 2074

**Consulenze specialistiche**

**Geologo:** Dott. Geologo Fabio Melchioni, Ordine Geologi del Lazio A.P. n. 663  
**Geotecnica e opere d'arte minori:** Ing. Antonio Alparone

**Opere d'arte principali:** Viadotti: Ing. G. Mondello, Gallerie: Ing. G. Guadagni  
**Opere di mitigazione dell'impatto ambientale:** Rumore, vibrazioni ed atmosfera: **ALTRAN**

**Consulenze specialistiche:** **LISEA**

**INGEGNERIA:** **GP Ingegneria**

REFERIMENTO ELABORATO: **ITALCONSULT**

FASE: D01-T1L4-CS0111-1-P6-003-0A  
TRILT: DISCIPLINA/OPERA  
DOC: DOC  
PROGR: 003  
ST.REV: 0A  
FOGLIO: 03  
DATA: GENNAIO '17  
SCALA: 1:2000

REV. DATA DESCRIZIONE REVISIONI/CONSULENZE VERIFICATO APPROVATO  
A GENNAIO '17 Emissione SILEC/SPARM De Stavola Monaco

IL RESPONSABILE DEL PROCEDIMENTO: **SARC SRL**  
IL CONCESSIONARIO: **SARC SRL**  
L'ENTITA' COSTRUTTRICE: **SARC SRL**

PROVINCIA : CATANIA  
COMUNE : Licodia Eubea