PROVINCIA	CATANIA		CATANIA	CATANIA
COMUNE	LICODIA EUBEA		LICODIA EUBEA	LICODIA EUBEA
LIVELLETTE L = / DISL = / p =	1389.36 / 70.42 / 0.050686	25.15 / 1.15	184.56 / 8.88 / 0.048091	900.94 / 10.07 / 0.011179

LOTTO 3
PROFILO CARREGGIATA SX
ASSE CT-RG

RAGUSA

DIREZIONE DI MARCIA

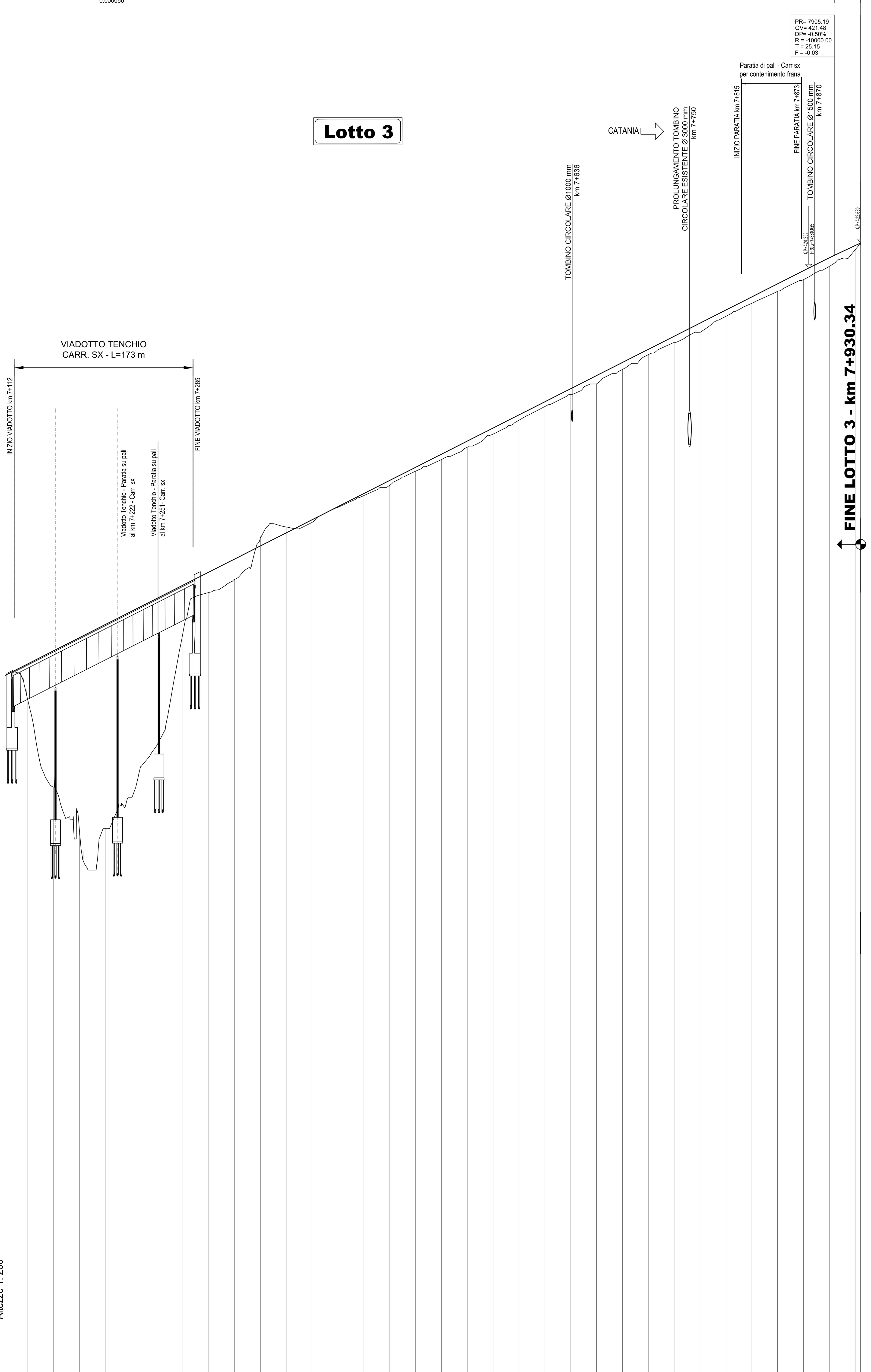

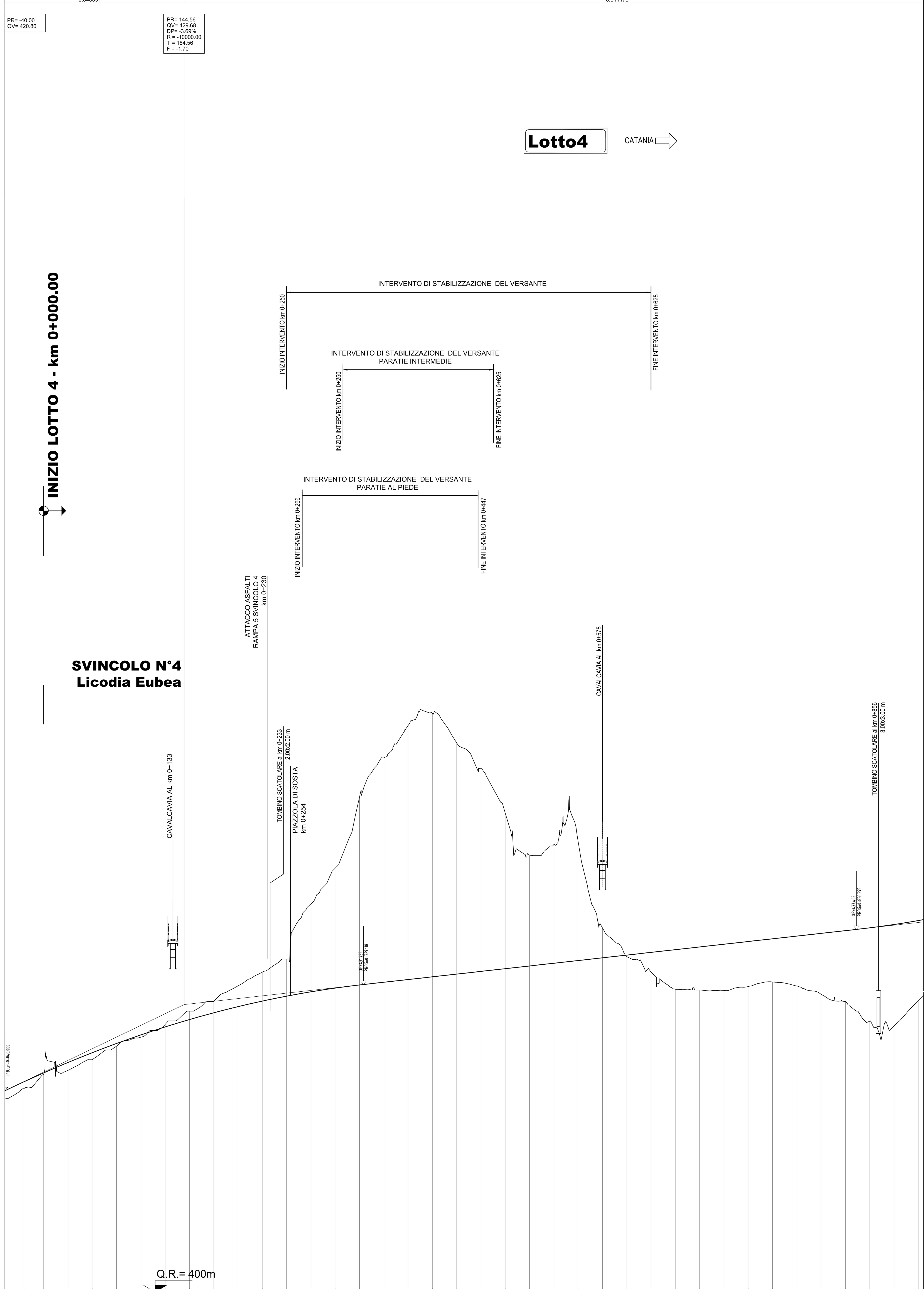

LEGENDA

D = Δh LIVELLETTA
L = DISTAZA ORIZZONTALE VERTICI ALTIMETRICI
P = PENDENZA (-DISCESA; +ASCESA)

D = Δ h LIVELLETTA
L = DISTAZA ORIZZONTALE VERTICI ALTIMETRICI
P = PENDENZA (-DISCESA; +ASCESA)

V = NUMERAZIONE PROGRESSIVA VERTICI
Pr = PROGRESSIVA VERTICE ALTIMETRICO
Q = QUOTA VERTICE ALTIMETRICO

Rv = RAGGIO RACCORDO ALTIMETRICO
t = TANGENTE ALTIMETRICA
Sv = SVILUPPO ARCO DI CERCHIO
Dp = Δ PENDENZA (SUCCESSIVA-PRECEDENTE)

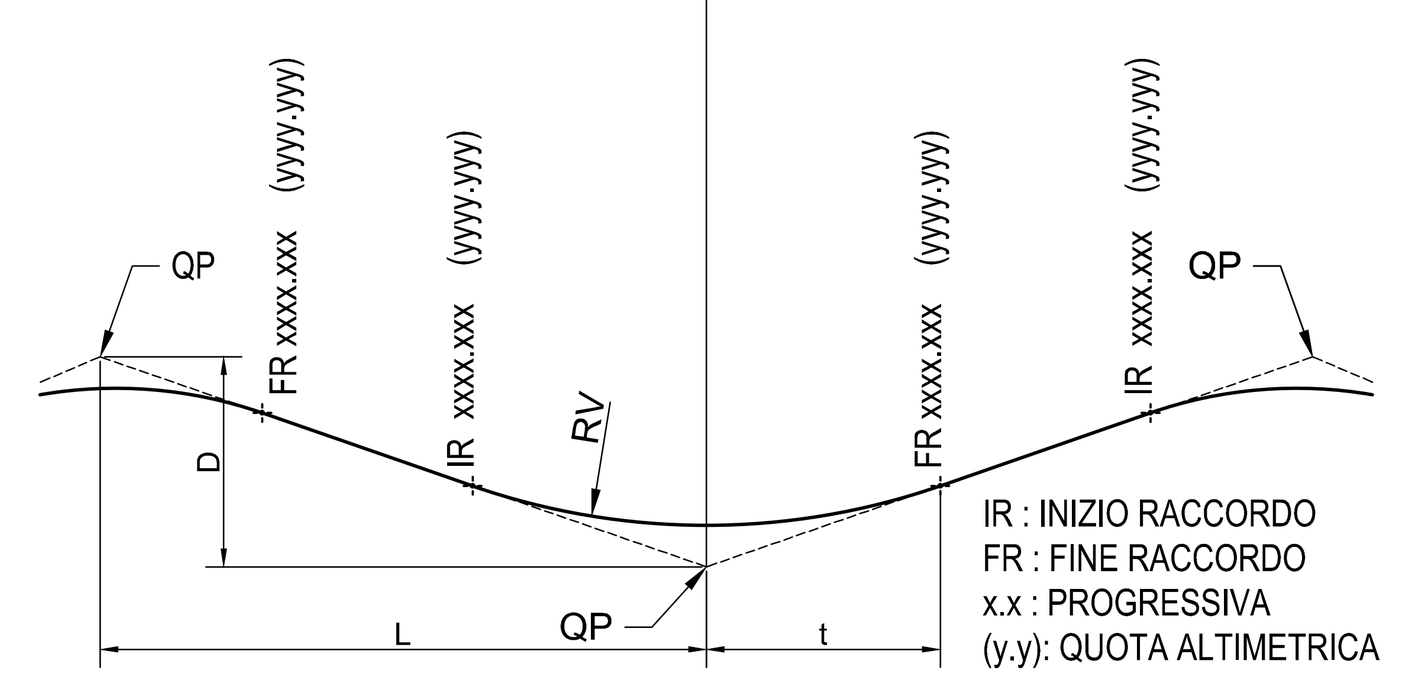

IR : INIZIO RACCORDO
FR : FINE RACCORDO
x.x : PROGRESSIVA
(y.y): QUOTA ALTIMETRICA

Lotto 3

NUMERO SEZIONE	QUOTE PROGETTO	QUOTE TERRENO	DIST. PARZIALI	PROGRESSIVE
L3-347	381.938	378.446	25.00	7+125.00
L3-348	383.205	370.024	25.00	7+150.00
L3-349	384.472	365.881	25.00	7+175.00
L3-350	385.739	379.002	25.00	7+200.00
L3-351	387.006	374.009	25.00	7+225.00
L3-352	388.273	374.086	25.00	7+250.00
L3-353 L3-355	389.540	384.892	25.00	7+275.00
L3-356	390.808	388.841	25.00	7+300.00
L3-357	392.075	390.108	25.00	7+325.00
L3-358	393.342	394.122	25.00	7+350.00
L3-359	394.609	395.169	25.00	7+375.00
L3-360	395.876	395.625	25.00	7+400.00
L3-361	397.143	397.080	25.00	7+425.00
L3-362	398.410	398.212	25.00	7+450.00
L3-363	399.678	399.205	25.00	7+475.00
L3-364	400.945	400.572	25.00	7+500.00
L3-365	402.212	401.684	25.00	7+525.00
L3-366	403.479	402.888	25.00	7+550.00
L3-367	404.746	404.163	25.00	7+575.00
L3-368	406.013	405.496	25.00	7+600.00
L3-369	407.280	406.820	25.00	7+625.00
L3-370	408.548	408.000	25.00	7+650.00
L3-371	409.815	409.008	25.00	7+675.00
L3-372	411.082	410.409	25.00	7+700.00
L3-373 L3-374	412.349	411.837	25.00	7+725.00
L3-375	413.616	413.000	25.00	7+750.00
L3-376 L3-377	414.883	414.000	25.00	7+775.00
L3-378 L3-379	416.150	415.543	25.00	7+800.00
L3-380	417.417	416.797	25.00	7+825.00
L3-381	418.685	417.981	25.00	7+850.00
L3-382	419.952	419.086	25.00	7+875.00
L3-383	421.199	420.371	25.00	7+900.00
L3-384	422.385 422.630	421.978 422.557	25.00	7+925.00 7+930.34

ETTOMETRICHE: 72, 73, 74, 75, 76, 77, 78, 79

ANDAMENTO PLANIMETRICO: A=435.53, R=1305.00, A=438.99, R=æ

ANDAMENTO CIGLI (— DX, - - - SX): 0.00%, 2.50%, 4.56%, 4.56%, 2.50%, 0.00%, -2.50%, -2.50%

Lotto 4

NUMERO SEZIONE	QUOTE PROGETTO	QUOTE TERRENO	DIST. PARZIALI	PROGRESSIVE
	420.800	419.938	20.00	-0+040.00
	421.742	421.053	20.00	-0+020.00
L4-1	422.644	422.538	25.00	0+000.00
L4-2	423.715	422.911	25.00	0+025.00
L4-3	424.723	424.013	25.00	0+050.00
L4-4	425.669	425.399	25.00	0+075.00
L4-5	426.553	426.319	25.00	0+100.00
L4-6	427.374	427.629	25.00	0+125.00
L4-7	428.132	429.000	25.00	0+150.00
L4-8 L4-9	428.828	430.000	25.00	0+175.00
L4-10	429.462	431.601	25.00	0+200.00
L4-11 L4-12	430.033	433.009	25.00	0+225.00
L4-13 L4-14	430.541	434.360	25.00	0+250.00
L4-15 L4-16	430.987	440.035	25.00	0+275.00
L4-17 L4-18	431.371	443.707	25.00	0+300.00
L4-19	431.692	451.021	25.00	0+325.00
L4-20	431.972	455.140	25.00	0+350.00
L4-21	432.252	458.381	25.00	0+375.00
L4-22	432.531	459.626	25.00	0+400.00
L4-23	432.811	456.604	25.00	0+425.00
L4-24	433.090	453.988	25.00	0+450.00
L4-25	433.369	449.378	25.00	0+475.00
L4-26	433.649	445.064	25.00	0+500.00
L4-27	433.928	446.148	25.00	0+525.00
L4-28	434.208	446.458	25.00	0+550.00
L4-29	434.487	437.572	25.00	0+575.00
L4-30	434.767	434.620	25.00	0+600.00
L4-31	435.046	433.029	25.00	0+625.00
L4-32	435.326	431.259	25.00	0+650.00
L4-33	435.605	431.177	25.00	0+675.00
L4-34	435.885	431.130	25.00	0+700.00
L4-35	436.164	431.536	25.00	0+725.00
L4-36	436.444	432.005	25.00	0+750.00
L4-37	436.723	431.582	25.00	0+775.00
L4-38	437.003	430.747	25.00	0+800.00
L4-39	437.282	430.000	25.00	0+825.00
L4-40	437.571	427.966	25.00	0+850.00
L4-41	437.915	427.473	25.00	0+875.00
L4-42	438.323	430.093		0+900.00

ETTOMETRICHE: 0, 1, 2, 3, 4, 5, 6, 7, 8, 9

ANDAMENTO PLANIMETRICO: D, A=430.89, R=-650.00, A=302.99, D, A=366.76

ANDAMENTO CIGLI: -2.50%, -7.00%, -7.00%, -2.50%, -2.50%, 0.00%, 2.50%

SCALA PLOTTAGGIO	Dal 9 al 255	Bianco	Magenta	Blu	Ciano	Verde	Giallo	Rosso
1:1	0.16	0.08	0.56	0.48	0.40	0.32	0.24	0.16

Ministero delle Infrastrutture e dei Trasporti
Struttura di Vigilanza sulle Concessionarie Autostradali

AMMODERNAMENTO A N° 4 CORSIE DELLA S.S. 514
"DI CHIARAMONTE" E DELLA S.S. 194 RAGUSANA
DALLO SVINCOLO CON LA S.S. 115 ALLO
SVINCOLO CON LA S.S. 114.
(C.U.P. F12C03000000001)

PROGETTO DEFINITIVO

LOTTO 4
PROGETTO INFRASTRUTTURA
Asse Principale
Profili longitudinali - Asse CT-RG - da km 0+000 a km 0+900
Tavola 1 di 4

Il Progettista	Supporto specialistico
Responsabile di progetto ed incaricato delle integrazioni tra le varie prestazioni: SILEC S.p.A.	Ottimizzazione della cantierizzazione delle opere: EFarm engineering & consulting
Ing. Santa Monaco - Ordine Ing. Torino 5760H	*Ing. Gianmaria De Stavola - Ordine Ing. Venezia 2074*

Consulenze specialistiche

Geologo:	Geotecnica e opere d'arte minori:
Dott. Geologo Fabio Melchiorri *Ordine Geologi del Lazio A.P. n 663*	*Ing. Antonio Alparone* (ALISEA)
Opere d'arte principali:	**Opere di mitigazione dell'impatto ambientale:**
Viadotti *Ing. G. Mondello* ITALCONSULT; Gallerie *Ing. G. Guiducci* GP ingegneria	Ecosistemi e paesaggio (Anthemis); Rumore, vibrazioni ed atmosfera (ALTRAN)

RIFERIMENTO ELABORATO

FASE	TR\LT	DISCIPLINA\OPERA	DOC	PROGR.	ST.\REV.	FOGLIO	DATA	SCALA
D01	T1L4	CS014-1	F6	001	0A	01 DI 04	GENNAIO '17	1:2000/200

REV.	DATA	DESCRIZIONE	REDATTO/CONSULENTE	VERIFICATO	APPROVATO
A	GENNAIO '17	Emissione	SILEC/EFARM	De Stavola	Monaco

IL RESPONSABILE DEL PROCEDIMENTO	IL CONCESSIONARIO SARC SRL	L'ENTITA' COSTRUTTRICE VISTO PER ACCETTAZIONE

DIR.: K:\Commesse\01\10Elaborat
N. FILE.: D01-T1L4-CS014-1-F6-001-0A