



Ministero delle Infrastrutture e dei Trasporti
Struttura di Vigilanza sulle Concessionarie Autostradali








AMMODERNAMENTO A N° 4 CORSIE DELLA S.S. 514
"DI CHIARAMONTE" E DELLA S.S. 194 RAGUSANA
DALLO SVINCOLO CON LA S.S. 115 ALLO
SVINCOLO CON LA S.S. 114.

(C.U.P. F12C03000000001)

PROGETTO DEFINITIVO

LOTTO 5
GEOLOGIA E GEOTECNICA
Piano indagini - indagini geognostiche
Piezometri e letture piezometriche

Il Progettista	Supporto specialistico
Responsabile di progetto ed incaricato delle integrazioni tra le varie prestazioni:  Ing. Santa Monaco - Ordine Ing. Torino 5760H	Ottimizzazione della cantierizzazione delle opere  Ing. Gianmaria De Stavola - Ordine Ing. Venezia 2074

Consulenze specialistiche			
Geologo:		Geotecnica e opere d'arte minori:	
Dott. Geologo Fabio Melchiorri Ordine Geologi del Lazio A.P. n 663		Ing. Antonio Alparone 	
Opere d'arte principali:		Opere di mitigazione dell'impatto ambientale:	
Viadotti Ing. G. Mondello 	Gallerie Ing. G. Guiducci 	Ecosistemi e paesaggio 	Rumore, vibrazioni ed atmosfera 

RIFERIMENTO ELABORATO						DATA		
FASE	TR\LT	DISCIPLINA/OPERA	DOC	PROGR.	ST.REV.	FOGLIO	GENNAIO '17	
D01	T1L5	GG010	1	RZ	006	0A	01 DI 01	
							SCALA	
							-	
REV.	DATA	DESCRIZIONE				REDATTO/CONSULENTE	VERIFICATO	APPROVATO
A	GENNAIO '17	Emissione				Sondedile	Salucci	Monaco

IL RESPONSABILE DEL PROCEDIMENTO	IL CONCESSIONARIO		L'ENTITA' COSTRUTTRICE
	SARC SRL		VISTO PER ACCETTAZIONE



SONDEDILE
s.r.l. unipersonale

Decreto di concessione, n.57211 del
05-11-2007 per il rilascio dei certificati
relativi alle prove geotecniche sui terreni
(settore C) ai sensi dell'art. 8 D.P.R. 248

Sonedile s.r.l. unipersonale

Viale Francesco Crispi, 17
64100 Teramo (TE)
ITALY

Tel: +39 0861 411432
Fax: +39 0861 411442

www.sonedile.com

info@sondedile.com

C.C.I.A.A. di Teramo
PIVA e C.F.: 00075830679
Capitale Sociale: € 52.000,00 i.v.

SINCERT

ISO 9001
BUREAU VERITAS
Certification



SILEC S.P.A

**SERVIZI DI INGEGNERIA CONNESSI ALLA
PROGETTAZIONE DEL COLLEGAMENTO VIARIO
COMPRESO TRA LO SVINCOLO DELLA S.S.514 "DI
CHIARAMONTE" CON LA S.S.115 E LO SVINCOLO DELLA
S.S.194 "RAGUSANA" CON LA S.S.114**

Piezometri e Letture Piezometriche

Lotto 5



SONDEDILE
s.r.l. unipersonale

Decreto di concessione, n.57211 del
05-11-2007 per il rilascio dei certificati
relativi alle prove geotecniche sui terreni
(settore C) ai sensi dell'art. 8 D.P.R. 248

Sonnedile s.r.l. unipersonale

Viale Francesco Crispi, 17
64100 Teramo (TE)
ITALY

Tel: +39 0861 411432
Fax: +39 0861 411442

www.sonnedile.com

info@sonnedile.com

C.C.I.A.A. di Teramo
PIVA e C.F.: 00075830679
Capitale Sociale: € 52.000,00 i.v.

SINCERT



INDICE

PIEZOMETRI E RILIEVI DI FALDA.....	3
NORMATIVA APPLICATA.....	3
PIEZOMETRO TUBO APERTO NORTON	4
MONITORAGGI	5
MISURE PIEZOMETRICHE	5

ALLEGATI

- Schede piezometri
- Letture Piezometriche



SONDEDILE
s.r.l. unipersonale

Decreto di concessione, n.57211 del
05-11-2007 per il rilascio dei certificati
relativi alle prove geotecniche sui terreni
(settore C) ai sensi dell'art. 8 D.P.R. 248

Sonedile s.r.l. unipersonale

Viale Francesco Crispi, 17
64100 Teramo (TE)
ITALY

Tel: +39 0861 411432
Fax: +39 0861 411442

www.sonedile.com

info@sonedile.com

C.C.I.A.A. di Teramo
PIVA e C.F.: 00075830679
Capitale Sociale: € 52.000,00 i.v.

SINCERT



PIEZOMETRI E RILIEVI DI FALDA

Su incarico di SILEC S.p.A., nell'ambito delle indagini riguardanti **SERVIZI DI INGEGNERIA CONNESSI ALLA PROGETTAZIONE DEL COLLEGAMENTO VIARIO COMPRESO TRA LO SVINCOLO DELLA S.S.514 "DI CHIARAMONTE" CON LA S.S.115 E LO SVINCOLO DELLA S.S.194 "RAGUSANA" CON LA S.S.114** sono stati eseguiti, nel periodo compreso tra il mese di Dicembre 2012 e l'inizio del mese di Marzo 2013 n°202 sondaggi geognostici/geotecnici. Di questi 202 sondaggi 117 sono stati attrezzati con piezometro a tubo aperto ed 1 con piezometro Casagrande. Nell'ambito del lotto 5 sono stati realizzati n. 18 sondaggi di cui 13 attrezzati con piezometro a tubo aperto.

NORMATIVA APPLICATA

L'installazione delle attrezzature e il monitoraggio delle stesse, sono stati eseguiti in ottemperanza alle normative di riferimento elencate di seguito:

- AGI: "Raccomandazioni sulla programmazione ed esecuzione delle indagini geotecniche". Giugno 1977;
- "Prescrizioni tecniche" SILEC S.p.A.



SONDEDILE
s.r.l. unipersonale

Decreto di concessione, n.57211 del
05-11-2007 per il rilascio dei certificati
relativi alle prove geotecniche sui terreni
(settore C) ai sensi dell'art. 8 D.P.R. 248

Sonedile s.r.l. unipersonale

Viale Francesco Crispi, 17
64100 Teramo (TE)
ITALY

Tel: +39 0861 411432
Fax: +39 0861 411442

www.sonedile.com
info@sonedile.com

C.C.I.A.A. di Teramo
P.IVA e C.F.: 00075830679
Capitale Sociale: € 52.000,00 i.v.

SINCERT



PIEZOMETRO TUBO APERTO NORTON

Questo tipo di piezometro è stato posizionato nel foro di perforazione dopo averlo accuratamente pulito eventuali detriti di perforazione.

Il piezometro è costituito da una batteria di tubi in PVC filettati alle estremità m/f, di diametro interno pari a 2" finestrato nel tratto in falda.

Il tratto di tubo chiuso è stato installato fino a profondità variabili da p.c., sia superficialmente che a fondo foro, mentre il tratto finestrato è stato installato nel mezzo dei due, come richiesto dalla D.R.

L'intercapedine fra tubo e parete del foro è stata riempita con ghiaietto arrotondato siliceo lavato (\emptyset 1-4 mm) fino a risalire di 1.00 m dall'estremità superiore del tratto finestrato; il restante tratto è stato colmato con sabbia, bentonite e acqua.

La sommità del boccaforo è stata impermeabilizzata con malta cementizia per impedire l'infiltrazione d'acque superficiali.

Più in particolare per l'installazione della suddetta strumentazione si è così proceduto:

- posa di uno spessore di 0.5 m di sabbia grossa o ghiaietto pulito arrotondato ($\Phi = 1 \div 4$ mm);
- discesa a quota del tubo piezometrico, precedentemente assemblato secondo la sequenza di tratti ciechi e finestrati prevista dal progetto delle indagini o dalla Direzione Lavori; tra questi lo spezzone di piezometro più profondo è stato chiuso con apposito tappo di fondo;
- posa di sabbia grossa o ghiaietto pulito arrotondato ($\Phi = 1 \div 4$ mm) attorno al tratto finestrato del tubo piezometrico, ritirando man mano il rivestimento, senza l'ausilio della rotazione, con l'avvertenza di controllare che il tubo piezometrico non risalga assieme al rivestimento;
- posa di un tampone impermeabile dello spessore complessivo di 1 m al di sopra del tratto finestrato, realizzato inserendo bentonite in palline ($\Phi = 1 \div 2$ cm) in strati di 20 cm alternata a ghiaietto in strati di $2 \div 3$ cm, ritirando sempre man mano il rivestimento;



SONDEDILE
s.r.l. unipersonale

Decreto di concessione, n.57211 del
05-11-2007 per il rilascio dei certificati
relativi alle prove geotecniche sui terreni
(settore C) ai sensi dell'art. 8 D.P.R. 248

Sonedile s.r.l. unipersonale

Viale Francesco Crispi, 17
64100 Teramo (TE)
ITALY

Tel: +39 0861 411432
Fax: +39 0861 411442

www.sonedile.com

info@sonedile.com

C.C.I.A.A. di Teramo
PIVA e C.F.: 00075830679
Capitale Sociale: € 52.000,00 i.v.

SINCERT



- riempimento del foro al di sopra del tampone impermeabile con una miscela plastica acqua-cemento-bentonite (con proporzioni in peso rispettivamente di 100, 30 e 5), calata attraverso apposite aste discese sul fondo del foro;
- spurgo del piezometro mediante utilizzo di compressore ad aria compressa.

Al termine delle lavorazioni, Il terminale piezometrico è stato protetto a piano campagna da pozzetti in cls (generalmente 30 x 30 x30 cm) dotati di chiusino carrabile o in alternativa da chiusini metallici in elevazione muniti di lucchetto.

MONITORAGGI

Al termine della campagna di indagine, è stato eseguito il monitoraggio delle strumentazioni installate, con cadenza concordata con la Committenza.

MISURE PIEZOMETRICHE

La lettura consiste nel rilievo della profondità della superficie piezometrica, mediante misurazione con apposita sonda elettrica, da eseguirsi all'interno dei fori attrezzati con piezometro tubo aperto. La strumentazione per la misura del livello o profondità della superficie piezometrica consiste in una sonda elettrica (freatimetro), costituita da un puntale metallico collegato ad un cavo metrato e centimetrato avvolto su di un rullo, in grado di segnalare, attraverso doppio segnale acustico e luminoso, il raggiungimento del pelo libero dell'acqua nel tubo piezometrico. Il puntale è costituito da materiale anticorrosivo un diametro di 12 mm e di lunghezza pari a 100m.

LOTTO 5

SCHEDE PIEZOMETRI

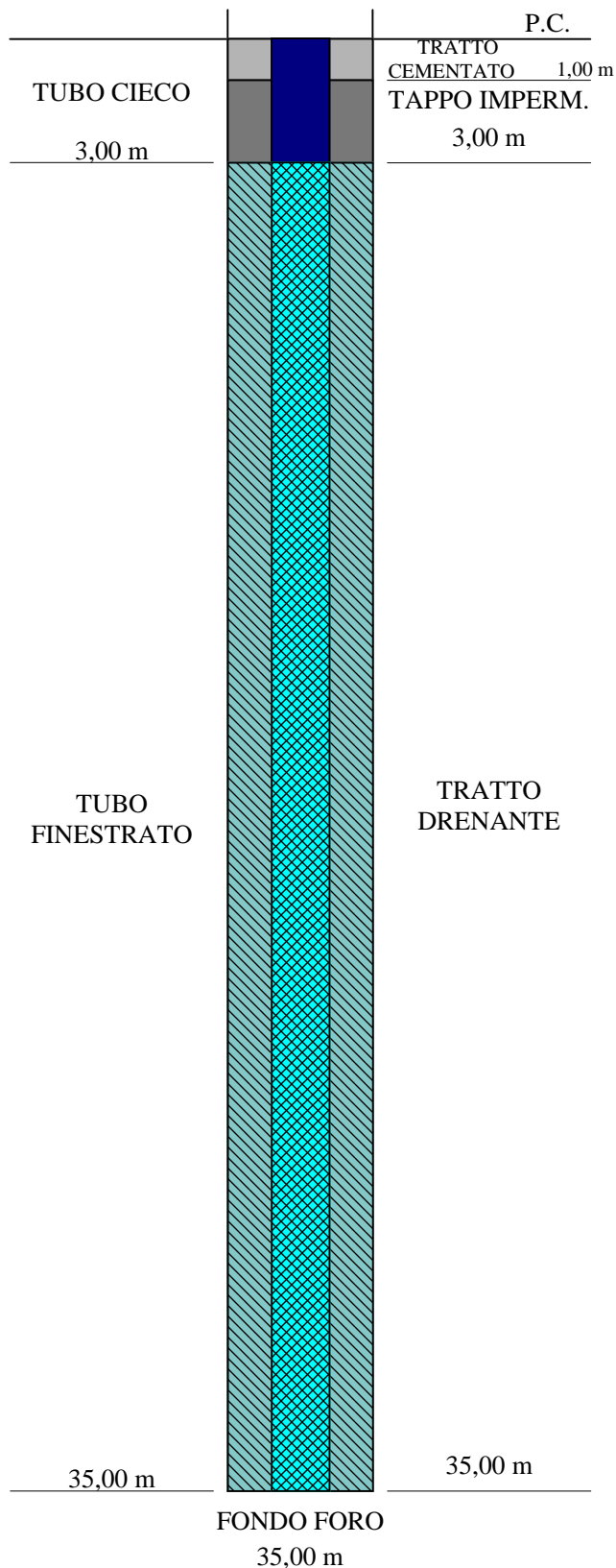


Committente: SILEC S.p.a.		Certificato n°: 222/13
Località: Collegamento Ragusa - Catania		Verbale di accettazione n°: 05/13
Il direttore del laboratorio Dott. Davide Cosentino	Lo sperimentatore Dott. P. De Luca	Data esecuzione: 20/01/2013
		Data emissione: 02/04/2013
		Sondaggio: S134bis

Tipo di piezometro	tubo aperto
Denominazione	S134 bis
Data di installazione	21/01/13
Lunghezza del tubo (m)	35
Diametro del tubo (mm)	2"
Tubo finestrato (m)	32
Tratto cementato (m)	1
Tappo impermeabile (m)	2
Tratto filtrante (m)	32
Tipo di filtro	ghiaietto fine siliceo
Tipo di chiusino	chiusino in ferro con lucchetto
Spurgo eseguito	si

RILIEVO DEL LIVELLO DELL'ACQUA

Data	Prof. (m)	Data	Prof. (m)
04/02/13	21,47		
04/03/13	22,05		

**SCHEMA
PIEZOMETRO**

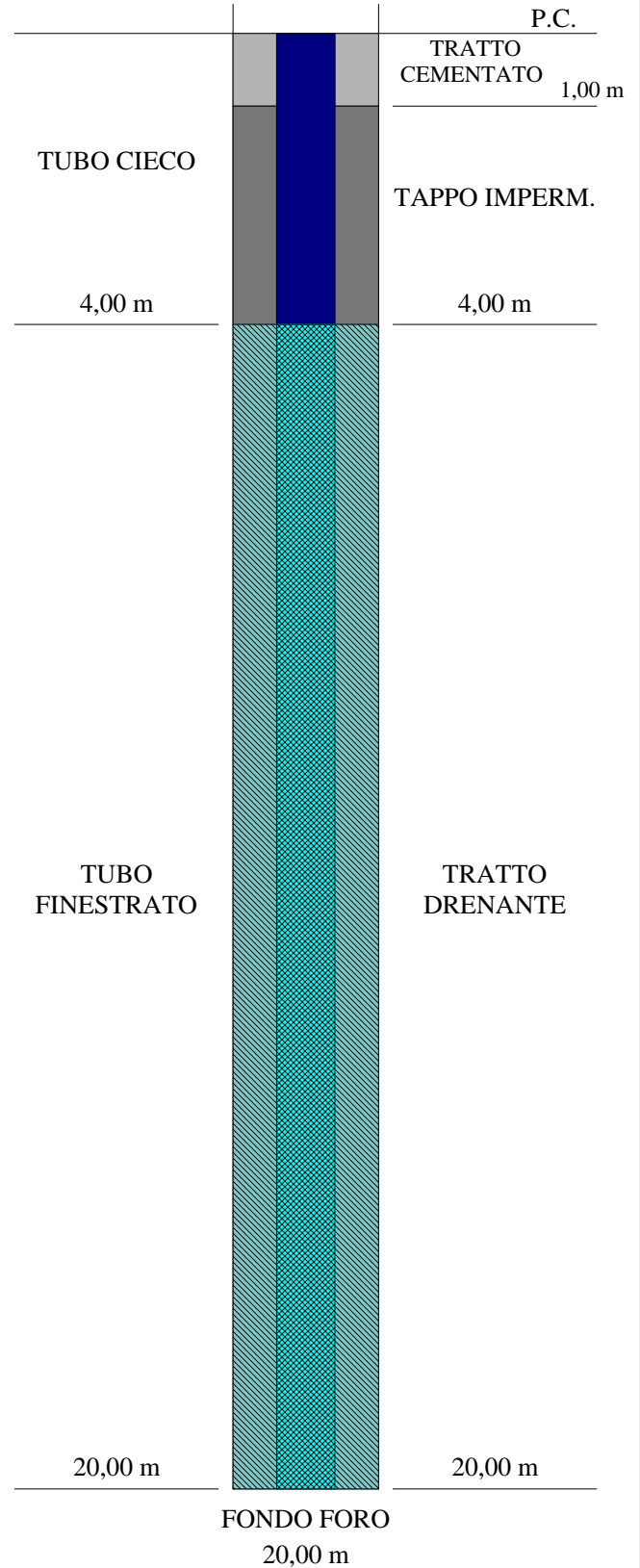


Committente: SILEC S.p.a.		Certificato n°: 285/13
Località: Collegamento Ragusa - Catania		Verbale di accettazione n°: 05/13
Il direttore del laboratorio Dott. Davide Cosentino	Lo sperimentatore Dott. P. De Luca	Data esecuzione: 1-5/02/2013
		Data emissione: 02/04/2013
		Sondaggio: S137

Tipo di piezometro	tubo aperto
Denominazione	S137
Data di installazione	05/02/13
Lunghezza del tubo (m)	20
Diametro del tubo (mm)	2"
Tubo finestrato (m)	16
Tratto cementato (m)	1
Tappo impermeabile (m)	3
Tratto filtrante (m)	16
Tipo di filtro	ghiaietto fine siliceo
Tipo di chiusino	chiusino in ferro con lucchetto
Spurgo eseguito	si

RILIEVO DEL LIVELLO DELL'ACQUA			
Data	Prof. (m)	Data	Prof. (m)
04/03/13	18,20		
09/03/13	18,15		

SCHEMA PIEZOMETRO



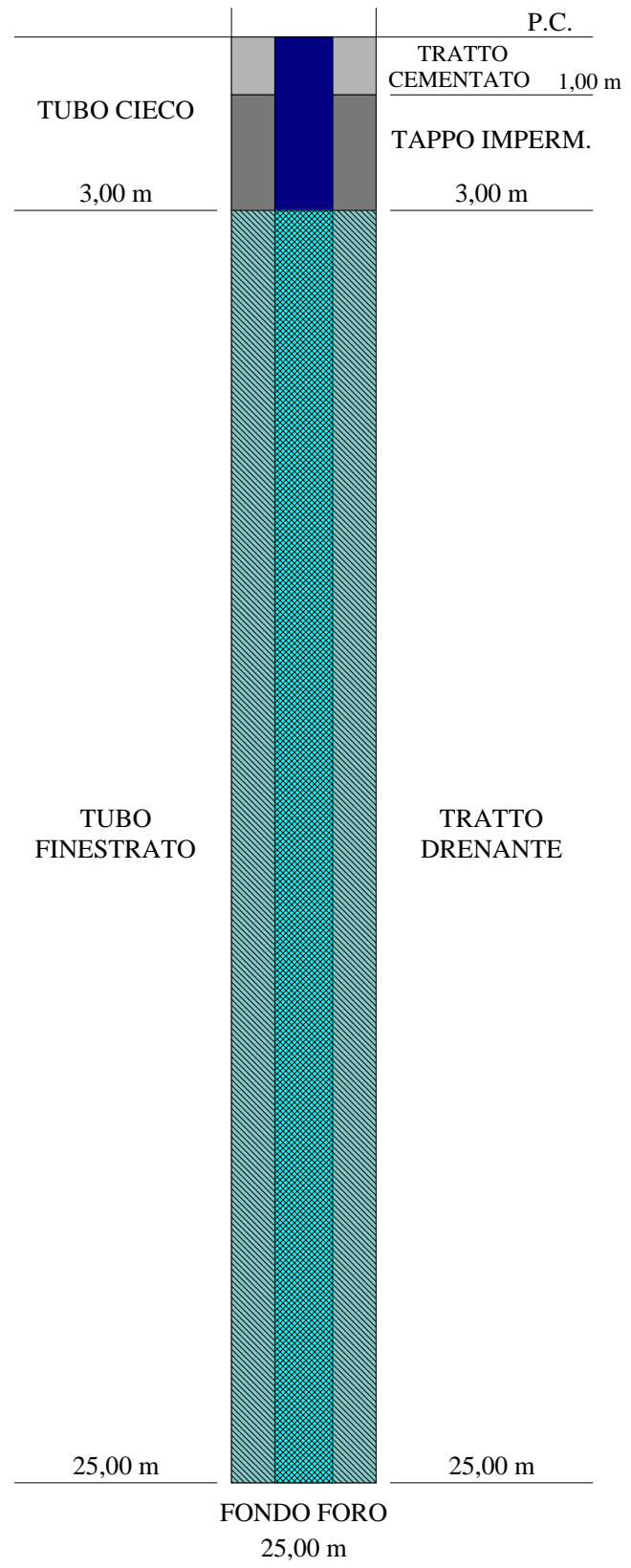


Committente: SILEC S.p.a.		Certificato n°: 286/13
Località: Collegamento Ragusa - Catania		Verbale di accettazione n°: 05/13
Il direttore del laboratorio Dott. Davide Cosentino	Lo sperimentatore Dott. P. De Luca	Data esecuzione: 26-27/01/2013
		Data emissione: 02/04/2013
		Sondaggio: S138

Tipo di piezometro	tubo aperto
Denominazione	S138
Data di installazione	27/01/13
Lunghezza del tubo (m)	25
Diametro del tubo (mm)	2"
Tubo finestrato (m)	22
Tratto cementato (m)	1
Tappo impermeabile (m)	2
Tratto filtrante (m)	22
Tipo di filtro	ghiaietto fine siliceo
Tipo di chiusino	chiusino in ferro con lucchetto
Spurgo eseguito	si

RILIEVO DEL LIVELLO DELL'ACQUA			
Data	Prof. (m)	Data	Prof. (m)
04/03/13	assente		
09/03/13	assente		

--

SCHEMA PIEZOMETRO

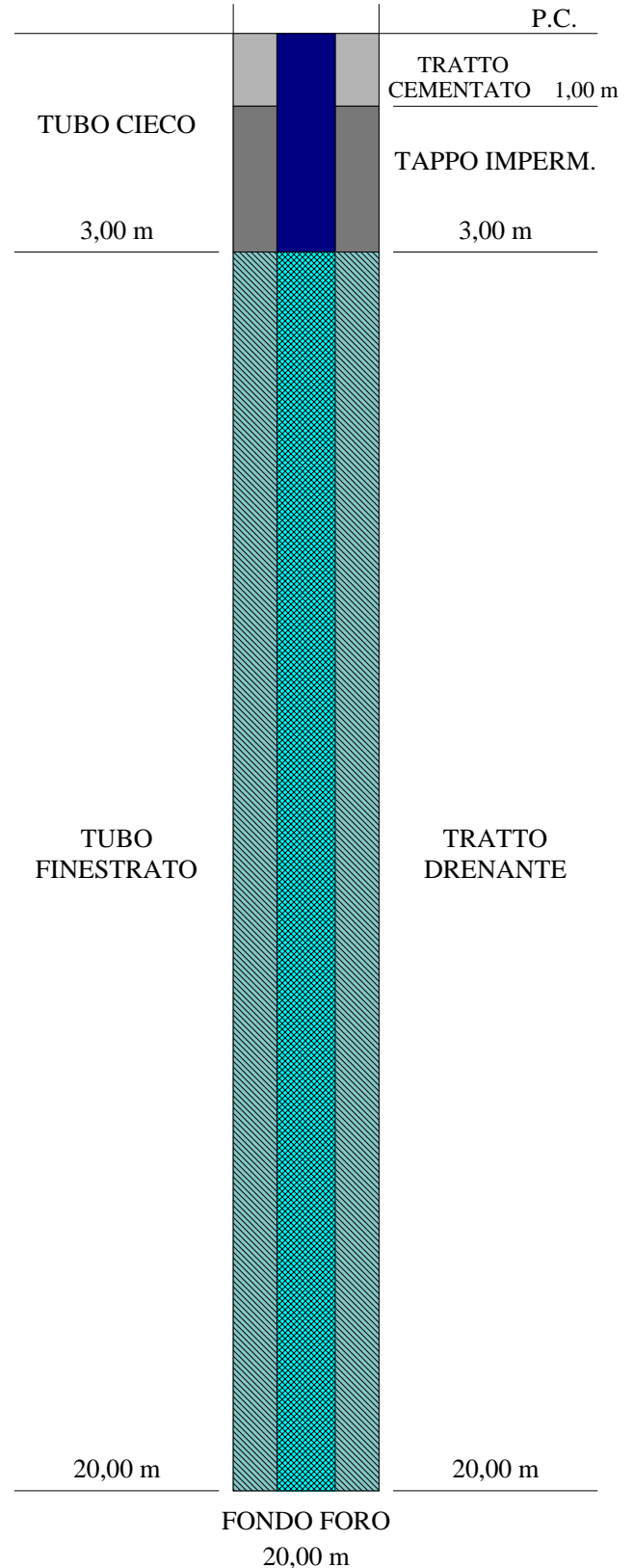


Committente: SILEC S.p.a.		Certificato n°: 291/13
Località: Collegamento Ragusa - Catania		Verbale di accettazione n°: 05/13
Il direttore del laboratorio Dott. Davide Cosentino	Lo sperimentatore Dott. P. De Luca	Data esecuzione: 11-12/02/2013
		Data emissione: 02/04/2013
		Sondaggio: S145

Tipo di piezometro	tubo aperto
Denominazione	S145
Data di installazione	12/02/13
Lunghezza del tubo (m)	20
Diametro del tubo (mm)	2"
Tubo finestrato (m)	17
Tratto cementato (m)	1
Tappo impermeabile (m)	2
Tratto filtrante (m)	17
Tipo di filtro	ghiaietto fine siliceo
Tipo di chiusino	chiusino in ferro con lucchetto
Spurgo eseguito	si

RILIEVO DEL LIVELLO DELL'ACQUA			
Data	Prof. (m)	Data	Prof. (m)
20/02/13	15,19		
09/03/13	15,10		

--

SCHEMA PIEZOMETRO

LOTTO 5

LETTURE PIEZOMETRICHE



SONDEDILE
s.r.l. unipersonale

Decreto di concessione, n. 57211 del
05-11-2007, per il rilascio dei certificati
relativi alle prove geotecniche sui terreni
(settore C), ai sensi dell'art. 8 D.P.R. 246

Committente: Silec S.p.A.	Data emissione: 8/07/2013
Cantiere: Collegamento Ragusa-Catania	Verbale n.: 05/13
Direttore del laboratorio: dott. Geol. Davide Cosentino	Certificato n° : 905/13
Sperimentatore: dott. Geol. Pierluigi De Luca	
Normativa: A.G.I. 1977	
pag.: 1 di 1	

LETTURE PIEZOMETRICHE m da p.c.

SONDAGGIO	TIPO DI PIEZOMETRO	PROF. (m da pc)	DATA DI INSTALLAZIONE	data: 17/12/2012	data: 21/12/2012	data: 9/01/2013	data: 4/02/2013	data: 20/02/2013	data: 03/03/2013	data: 04/03/2013	data: 06/03/2013	data: 08/03/2013	data: 09/03/2013	data: 25/03/2013	data: 22/04/2013	data: 02/07/2013		
S132	Tubo aperto	30	25/01/2013					11,25			7,81				7,92	9,84		
S134	Tubo aperto	30	19/01/2013				27,85			assente					assente	assente		
S134bis	Tubo aperto	35	21/01/2013				21,47			22,05					22,28	24,88		
S136	Tubo aperto	40	01/02/2013							assente			assente		assente	assente		
S137	Tubo aperto	20	05/02/2013							18,20			18,15		assente	assente		
S138	Tubo aperto	25	27/01/2013							assente			assente		assente	assente		
S140	Tubo aperto	35	08/02/2013						33,02				32,95		assente	assente		
S140bis	Tubo aperto	35	11/02/2013						16,20				16,1		16,13	20,48		
S141	Tubo aperto	30	10/02/2013						26,20				26		assente	assente		
S143	Tubo aperto	20	04/03/2013								19,26		19,2		assente	assente		
S145	Tubo aperto	20	12/02/2013					15,19					15,1		assente	assente		
S147	Tubo aperto	20	01/03/2013							assente			assente		assente	assente		
S149	Tubo aperto	30	27/02/2013						26,46				26,12		assente	assente		