

SCHEMA SEZIONE A-A scala 1:200

LOTTO	INTERVENTO	N.
L5	PISv	01

Svincolo 05 Grammichele: recupero naturalistico-forestale

LEGENDA

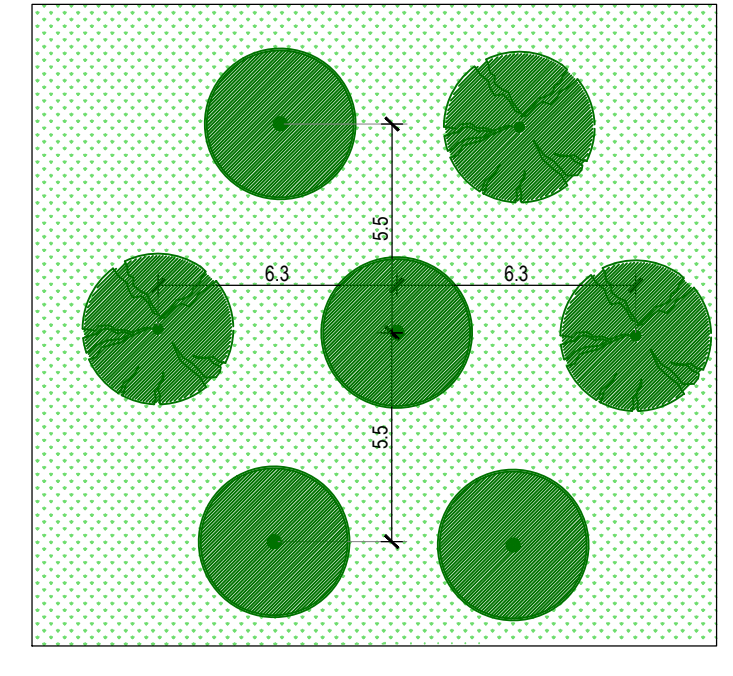
Querceto: formazione forestale a *Quercus ilex* (Q.tà 77) e *Quercus pubescens* (Q.tà n°77)
 Messa a dimora delle specie arboree previa preparazione della buca, liberazione della rete metallica e taglio della rete di juta secondo la seguente modalità:
 - scavo di buca 70x70x70cm;
 - provvista e distribuzione di terra vegetale grossolana;
 - provvista e distribuzione di concime organico sul fondo della buca;
 - provvista di concime complesso ternario NPK (6-18-18);
 - provvista e distribuzione di terra fine;
 - piantagione.

Area a prato: semina con specie erbacee a finitura di tutte le precedenti lavorazioni (messa a dimora piante, tracciamento di viabilità di servizio. Inerbimento mediante semina a spaglio con miscuglio per il recupero di tipo naturalistico (VEG - I1), successiva trasemina meccanica per la ricostruzione del cotico erboso, rado e discontinuo (21794 mq). Le scarpate del corpo stradale si intendono comunque inerbite.

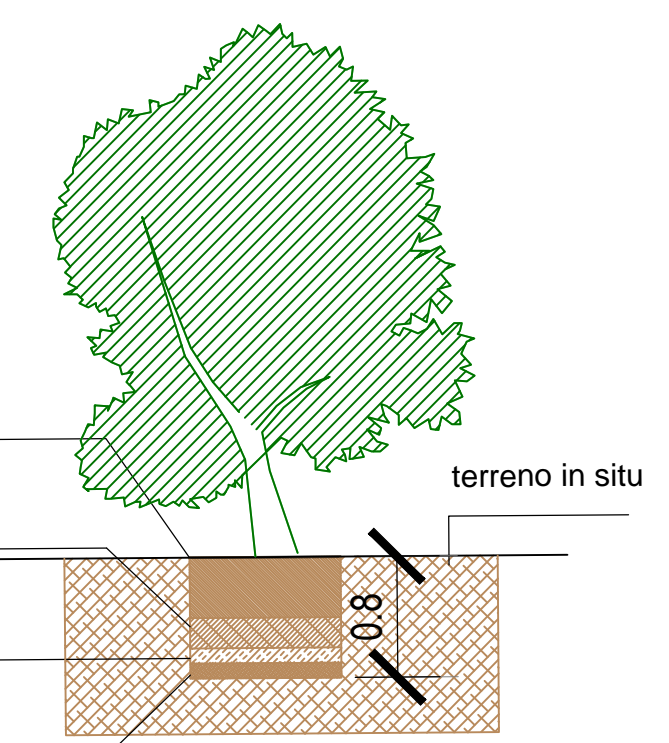
VEG-I1: miscuglio per inerbimento

- 50% *Cynodon dactylon* 'Transcontinental'
- 20% *Cynodon dactylon* 'Sunbird'
- 20% *Zoysia matrella* (L.) Merr.
- 10% *Stenotaphrum secundatum* (Walter) Kuntze

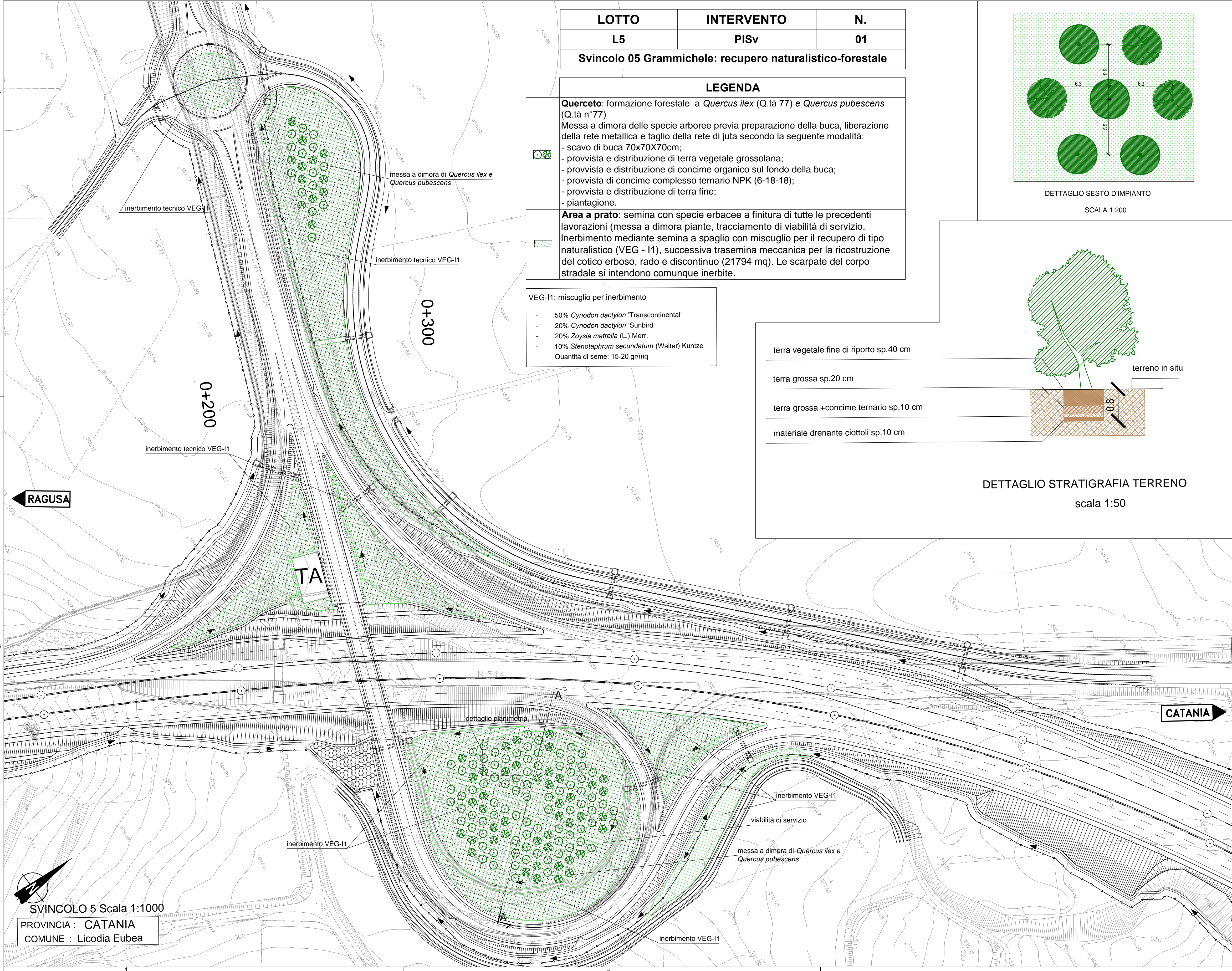
Quantità di seme: 15-20 gr/mq



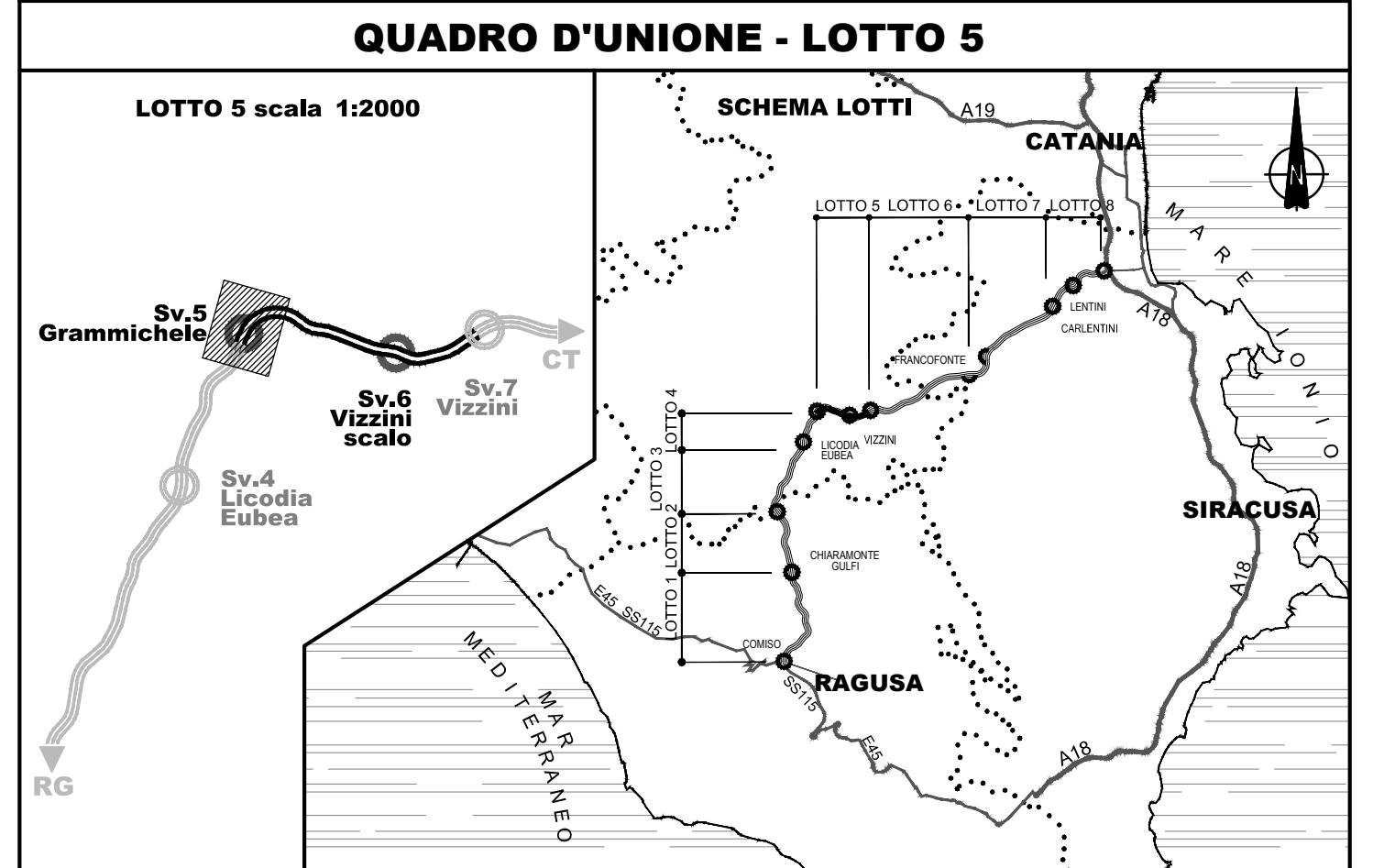
DETTAGLIO SESTO D'IMPIANTO
SCALA 1:200



DETTAGLIO STRATIGRAFIA TERRENO
scala 1:50



SVINCOLO 5 Scala 1:1000
 PROVINCIA : CATANIA
 COMUNE : Licodia Eubea



Ministero delle Infrastrutture e dei Trasporti
 Struttura di Vigilanza sulle Concessionarie Autostradali

AMMODERNAMENTO A N° 4 CORSIE DELLA S.S. 514
 "DI CHIARAMONTE" E DELLA S.S. 194 RAGUSANA
 DALLO SVINCOLO CON LA S.S. 115 ALLO
 SVINCOLO CON LA S.S. 114.
 (C.U.P. F12C03000000001)

PROGETTO DEFINITIVO

**LOTTO 5
 AMBIENTE**
 Interventi d'inserimento paesaggistico e ambientale
 Planimetrie delle aree complesse: svincolo n°5 Grammichele
 Tavola 1 di 3

Il Progettista SILECspa Ing. Santa Monaco - Ordine Ing. Torino 5760H	Supporto specialistico Efarm Ing. Gianmaria De Stavola - Ordine Ing. Venezia 2074
---	--

Geologo: Dott. Geologo Fabio Melchiorri Ordine Geologi del Lazio A.P. n 663	Consulenze specialistiche Geotecnica e opere d'arte minori: Ing. Antonio Alparone
Opere d'arte principali: Viadotti Ing. G. Mondello	Opere di mitigazione dell'impatto ambientale: Gallerie Ing. G. Guiducci Ecosistemi e paesaggio Rumore, vibrazioni ed atmosfera

RIFERIMENTO ELABORATO	DATA
FASE TRLT DISCIPLINA/OPERA DOC. Progr. ST.REV. FOGLIO	GENNAIO '17
D01-T1L5-AM084-1-PZ-001-00	SCALA Varie
REV. DATA DESCRIZIONE REDATTO/CONSULENTE VERIFICATO APPROVATO	
A GENNAIO '17 Emissione	Anthemis D'Armi Monaco

IL RESPONSABILE PROCEDIMENTO	IL CONCESSIONARIO SARC SRL	L'ENTITA' COSTRUTTRICE VISTO PER ACCETTAZIONE
------------------------------	--------------------------------------	--

Scale: 1:1000, 1:200, 1:50, 1:25, 1:10, 1:5, 1:2, 1:1
 Foglio: 01 di 03
 Data: GENNAIO '17
 Autore: SILECspa
 Cliente: SARC SRL
 Progetto: SVINCOLO 5
 Direzione: K:\Commesse\01110E\laborat