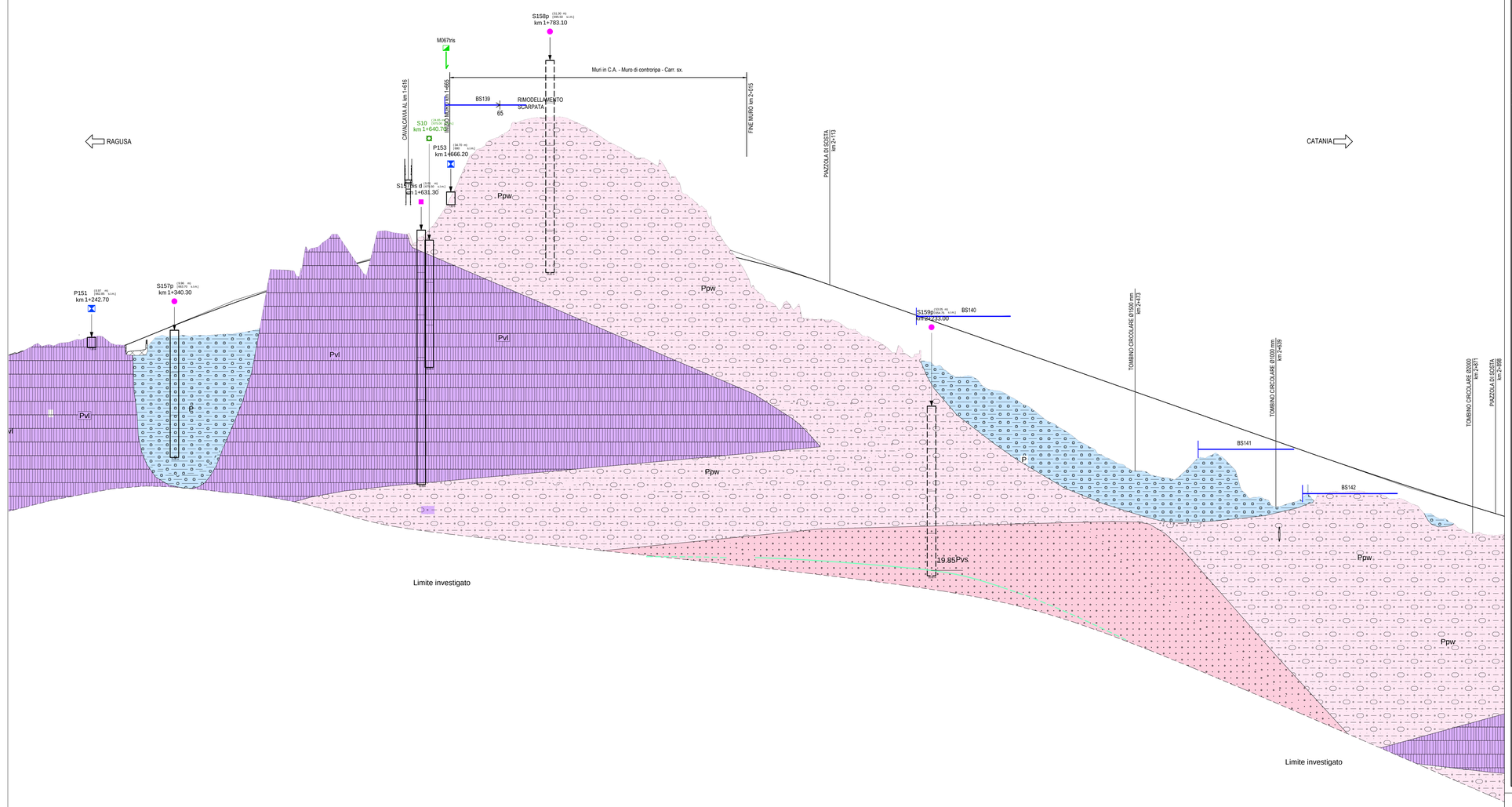

Altezze 1: 200

Lunghezze 1: 2000

Q.RIF. 579.520

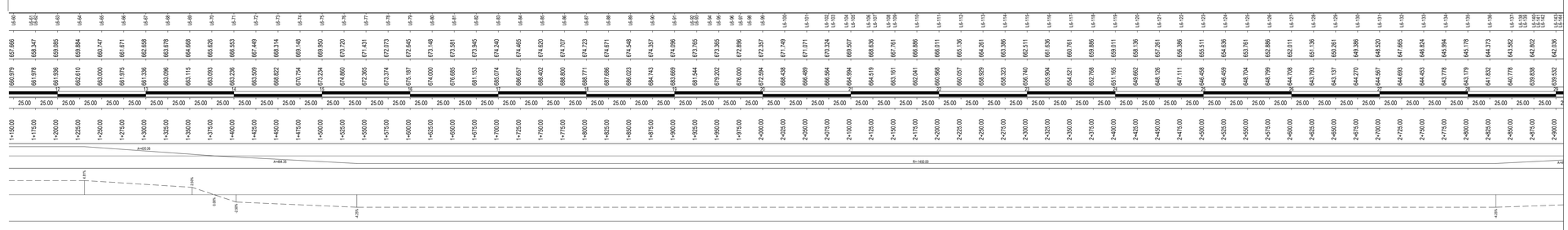

LEGENDA

- R — Riporti antropici e rilevati stradali e ferroviari.
- ec — Depositi eluvio-colluviali di spessore superiore al metro, terre rosse. OLOCENE
- dt — Frasse e coni di detrito a diverso grado di cementazione. PLEISTOCENE SUPERIORE - OLOCENE
- a — Alluvioni fluviali e fondi palustri recenti ed attuali. La granulometria varia da grossolana a fine. PLEISTOCENE SUPERIORE - OLOCENE
- ar — Terrazzi fluviali di vario ordine, costituiti da ghiaie, sabbie e limi. PLEISTOCENE MEDIO E SUPERIORE
- p — Depositi palustri antichi. PLEISTOCENE MEDIO E SUPERIORE
- Qt — Superfici terrazzate di probabile origine marina. PLEISTOCENE MEDIO E SUPERIORE
- Qm — Depositi limnici, silt e argille lacustri con livelli torbosi, lenti di ghiaie, sabbie e silts travertinosi con spessore fino a 50 m. PLEISTOCENE MEDIO
- Qcs — Sabbie da cementate a debolmente cementate con lenti ghiaiose e argille salmastre: la parte apicale è alterata ed arrossata per uno spessore di circa 1-2 metri. Spessore complessivo circa 50 m. PLEISTOCENE MEDIO
- Ql — Sedimenti limnici costituiti da calcari marnosi, silt biancastri e travertini. Lo spessore massimo è di 50 m. PLEISTOCENE INFERIORE
- Qs — Silt argillosi e arenarie fossilifere di colore giallastro con spessori variabili da 0,20 ad 1-2 m. Spessori complessivi di 50 - 70 metri. PLEISTOCENE INFERIORE
- Qsa — Sabbie fini quarzose con livelli arenacei e siltoso-argillosi debolmente discordanti su Qs. Lo spessore in affioramento varia da pochi metri ad oltre un centinaio. PLEISTOCENE INFERIORE
- Qa — Argille siltoso-marnose grigio-azzurre talora con intercalazioni sabbioso-siltose. Gli spessori variano da pochi metri ad oltre 300 m. PLEISTOCENE INFERIORE
- Qc(b) — Calcareniti e sabbie giallastre e calciruditi organogene massive o a stratificazione incrociata con livelli e lenti di conglomerati più frequenti alla base Qc(a); le calcareniti e sabbie passano verso l'alto e lateralmente ad argille siltoso-marnose grigio azzurre con intercalazioni sabbioso-siltose brunastre Qc(b) (zona svincolo SP38/III/Licodia Eubea-svincolo SS683 Grammichele).
- Qc(a) — PLEISTOCENE INFERIORE
- Pv — Potente successione di vulcaniti basiche prevalentemente submarine in basso e subaeree verso l'alto. I prodotti submarini sono dati da ialoclastiti, da breccie vulcanoclastiche a grana minuta (Pv) e da breccie a pillows immerse in una matrice vulcanoclastica giallo-rossastra (Ppw) e sono ampiamente diffusi a NE dell'allineamento Grammichele-Vizzini-M.Lauro, aumentando di spessore verso Nord da pochi metri ad oltre 700. Quelli subaeree sono costituiti da prevalenti colate di lave bollose e scoriacee e da subordinati prodotti piroclastici (Pvl) e affiorano estensamente prevalendo nel settore orientale tra Lentini e Augusta. Intercalazioni di materiale sedimentario, generalmente sabbie e limi carbonatici (Pvs), sono presenti un po' ovunque e sono correlabili con i depositi sedimentari pliocenici. Sul margine settentrionale (Scordia, Pa lagonia) le vulcaniti sono interdigita te con sedimenti marini. PLIOCENE MEDIO-SUPERIORE PLEISTOCENE INFERIORE
- Pvs
- Ppw
- Pvl
- Pa — Marne grigio azzurre della media valle del F. Dirillo e di Licodia Eubea (Pa). Tra la Stazione di Vizzini e Mineo esse si arricchiscono di intercalazioni di ialoclastiti e brecce a pillows . Lo spessore complessivo è di circa 150 m. PLIOCENE MEDIO SUPERIORE
- Pm — Trubi - Marne e calcari marnosi di colore bianco-crema a frattura concoide. NelFarea di Licodia Eubea-Mineo-Grammichele si intercalano nella parte alta a livelli di vulcanoclastiti e lave submarine. A volte sono presenti livelletti di conglomerato poligenico. Spessore circa 100m. PLIOCENE INFERIORE
- Mg — Serie Evaporitica - Calcari marnosi e marne biancastre (Calcare di base Auct - Mg) potenti non più di 10 m e gessi cristallini (Ms) in grossi banchi (spessore max. 80 m); seguono in discordanza brecce calcaree con elementi spigolosi dati dal "Calcare di base" e da travertini, con abbondante matrice sabbiosa a clasti calcarei e gessosi, passanti verso l'alto a silt lacustri grigi. Tale successione termina sovente con lave subaeree basiche bollose o a desquamazione sferoidale. Spessore variabile da zero a circa 100-200 m. La formazione è spesso caotizzzata e smembrata in blocchi con soventi fenomeni di sovrascorrimento. MESSINIANO
- Ms
- Mv — Formazione Carlentini - Vulcanoclastiti mescolate a più o meno abbondante materiale carbonatico sedimentario e sporadiche colate basaltiche sia prevalentemente di serie alcalina, sia tholeitica. Sono distinguibili brecce d'esplosione con clasti calcare eterometrici immersi in una matrice cineritica e calcarea, a riempimento dei datremi, livelli piroclastico-cineritici ad abbondante matrice carbonatica a stratificazione incrociata sul bordo dei condotti e a laminazione parallela nelle aree più distali. Sono presenti anche livelli biohermali passanti lateralmente a calcareniti e a biolitti. Localmente affiorano anche depositi lacustri e paleosuoli. Spessore complessivo 80-100 m. TORTONIANO
- Mrn — Formazione Tellaro - Marne grigio-azzurre a frattura subconcoide contenenti sporadici orizzonti di un'alternanza calcarenitico-marnosa bianco-crema in strati di 30-50 cm spesso deformati da slumpings. Nella parte alta compaiono sovente marne calcaree giallastre. In questo intervallo apicale sono presenti grosse lenti di vulcanoclastiti e di lave submarine basiche di spessore tra 0 e 100 m (vm-Mv) a volte interdigitate con le marne suddette. LANGHIANO - MESSINIANO
- Mom — Formazione Ragusa: Membro IRMINIO (parte mediana) - Calcareniti grigio- giallastre cementate in strati di 30-60 cm, irregolarmente alternate a marne siltose friabili. Per graduale aumento dello spessore dei livelli marnosi si passa verso l'alto alla Formazione del Tellaro. Lo spessore varia da una decina di metri nella aree meridionali del plateau ibleo fino a circa 60 m nell'area a nord di Ragusa. AQUITANIANO - LANGHIANO INFERIORE
- Mc — Formazione Ragusa: Membro IRMINIO (parte inferiore) - Alternanza di bicalcareniti cementate di colore bianco-grigiastro in banchi ad andamento irregolare dello spessore da 50 cm a 2-3 m e di calcareniti marnose giallastre scarsamente cementate e mal classate. A volte si osservano calciruditi e calcareniti laminate e a stratificazione incrociata Spessore affiorante circa 75 m. AQUITANIANO - BURDIGALIANO INFERIORE
- Ocm — Formazione Ragusa: Membro LEONARDO - Alternanza di calcisiltiti di colore biancastro, potenti 30-100 e di marne e calcari marnosi biancastri di 5-20 cm di spessore. L'intervallo basale della formazione è caratterizzato da imponenti ed estesi fenomeni di slumpings. Nell'area di Ragusa - Modica affiora un'alternanza di calcisiltiti in strati di 20-30cm e di marne in spessori di 0-15 cm di colore bianco-crema. OLIGOCENE SUPERIORE
- Conoide
- Fascia di cataclasite
- Corpo di Frana
- Faglia certa
- Faglia presunta o sepolta
- Livello piezometrico (lettura aprile 2013)
- Livello piezometrico (lettura luglio 2013)

CAMPAGNA INDAGINI PROGETTO DEFINITIVO

- Sn° — Sondaggio
- Snp — Sondaggio con piezometro a tubo aperto
- Snp — Sondaggio con piezometro tipo Casagrande
- Sn°i — Sondaggio con inclinometro
- Sn°d — Sondaggio con down-hole
- Pn° — Pozzetti
- BS170 — Stendimenti di sismica a rifrazione
  - 1 posizione del geofono n°1
  - 2 intersezione con asse di progetto
  - 3 distanza in m tra il geofono n°1 e l'asse di progetto
- Mn° — Prospezioni MASW

CAMPAGNA INDAGINI PROGETTO PRELIMINARE

- S n° — Sondaggio
- S n p — Sondaggio con piezometro a tubo aperto
- S n d — Sondaggio con down-hole
- T1 — Stendimenti di sismica a rifrazione

SCHEMA GRAFICO SONDAGGI E POZZETTI

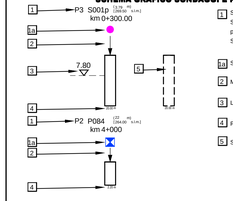

1. Sigla di riferimento; ( ) distanze asse
   Sigla di riferimento; [ ] quota testa sondaggio e pozzetto in m s.l.m
   Sigla di riferimento; (0+300) progressiva
2. Simbolo d'identificazione tipologia sondaggio e pozzetto
3. Marca di ubicazione del sondaggio e del pozzetto
4. Livello della falda superficiale
5. Profondita' raggiunta dalla perforazione o dal pozzetto
6. Sondaggio proiettato

RILEVAMENTI ESEGUITI TRA NOVEMBRE 2012 E GENNAIO 2013

Ministero delle Infrastrutture e dei Trasporti
Struttura di Vigilanza sulle Concessionarie Autostradali

AMMODERNAMENTO A N° 4 CORSIE DELLA S.S. 514
"DI CHIARAMONTE" E DELLA S.S. 194 RAGUSANA
DALLO SVINCOLO CON LA S.S. 115 ALLO
SVINCOLO CON LA S.S. 114.
(C.U.P. F12C03000000001)

PROGETTO DEFINITIVO

LOTTO 6
GEOLOGIA E GEOTECNICA
Geologia
Profilo geologico asse sinistro - Catania Ragusa
Tavola 2 di 8

Il Progettista	*Supporto specialistico*
Responsabile di progetto ed incaricato delle integrazioni tra le varie prestazioni: SILEC S.p.A.	Ottimizzazione della cantierizzazione delle opere: CFarm Engineering & Consulting
Ing. Santa Monaco - Ordine Ing. Torino 5760H	*Ing. Gianmaria De Stavola - Ordine Ing. Venezia 2074*

Consulenze specialistiche	
Geologo:	***Geotecnica e opere d'arte minori:***
Dott. Geologo Fabio Melchiorri *Ordine Geologi del Lazio A.P. n 663*	*Ing. Antonio Alparone* — ISIDEA
Opere d'arte principali:	***Opere di mitigazione dell'impatto ambientale:***
Visdotti *Ing. G. Mondello* **ITALCONSULT**	Gallerie *Ing. G. Guiducci* **GP ingegneria** — Ecosistemi e paesaggio: Agriconsulting — Rumore, vibrazioni ed atmosfera: **ALTRAN**

| RIFERIMENTO ELABORATO | | |