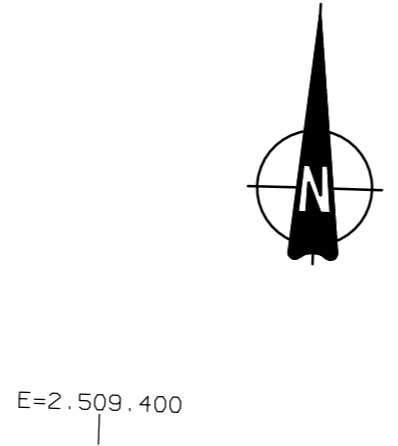


PROVINCIA : SIRACUSA
 COMUNE : Francofonte



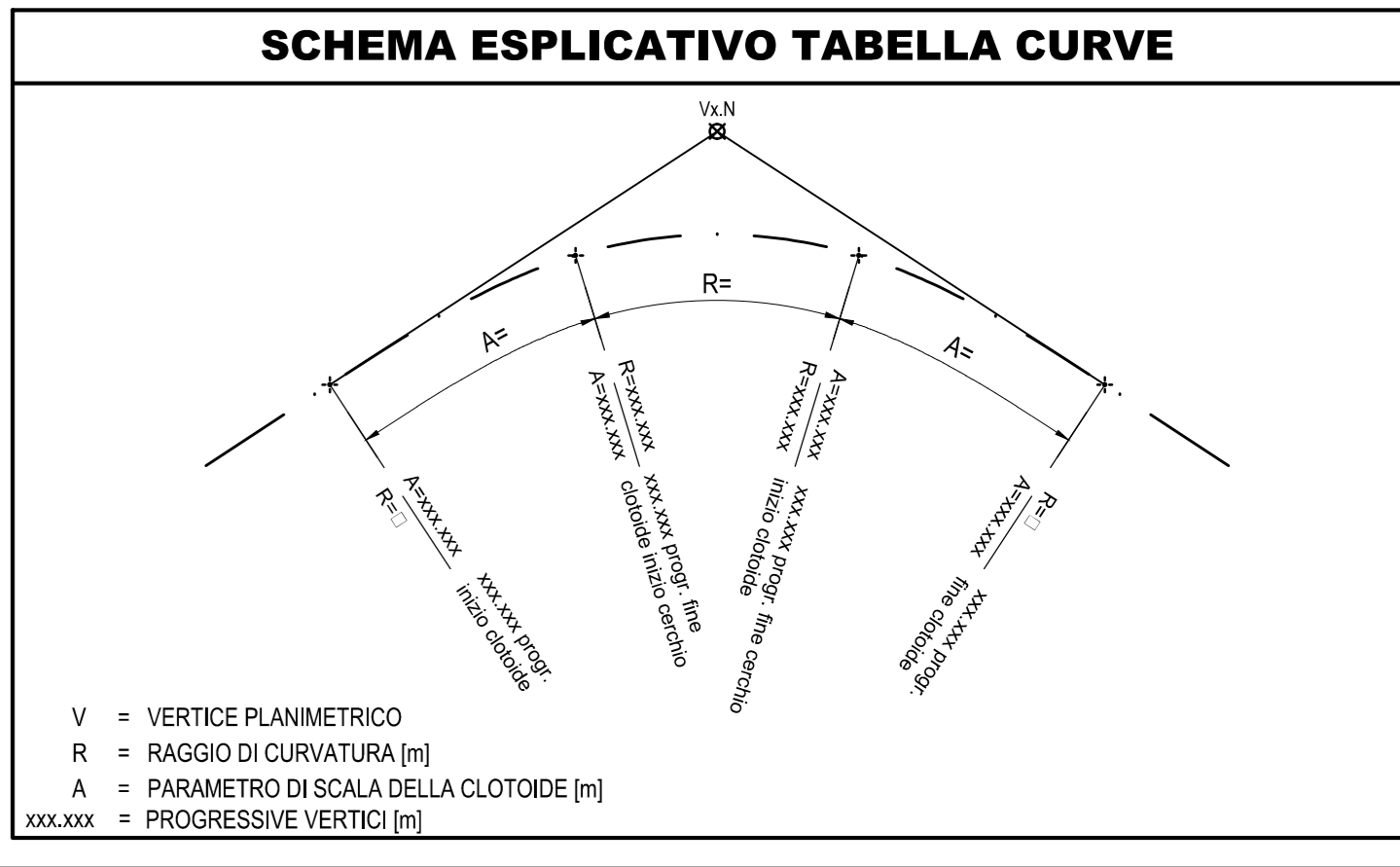
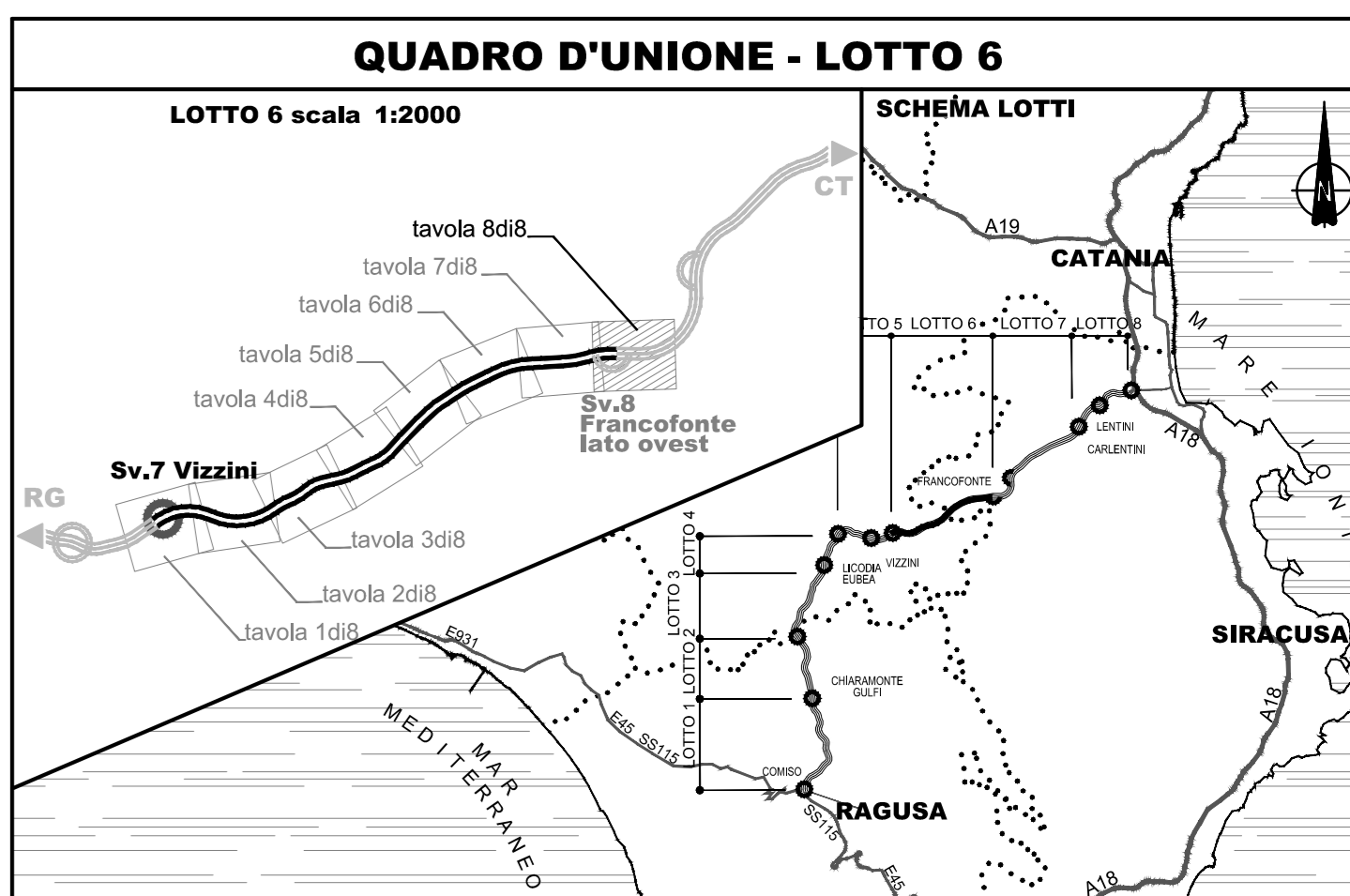
Lotto 6

Lotto 7

SVINCOLO N° 8
 FRANCOFONTE
 LATO OVEST

INIZIO LOTTO 7 - km 0+000,00
 FINE LOTTO 6 - 12+080,91

INIZIO LOTTO 7 - km 0+000,00
 FINE LOTTO 6 - km 12+076,95



LEGENDA

---	CONFINI PROVINCIALI	---	FOSSO DI GUARDIA
...	CONFINI COMUNALI	←	VERSO SCORRIMENTO ACQUE
2+100	ETOMETRICA	TA	PIAZZALE E IMPIANTO TRATTAMENTO ACQUE DI PIATTAFORMA
▨	RILEVATO CON ARGINELLO E BANCHINA	---	VIALETTA NON PAVIMENTATA PER ACCESSO AL PIAZZALE IMPIANTO TRATTAMENTO ACQUE DI PIATTAFORMA
▨	TRINCEA CON GUNETTA ALLA FRANZESE, RACCORDO TERRENO VEGETALE E BANCHINA	▨	DEMISSIONE STRADE ESISTENTI
▨	SISTEMAZIONE TRINCEA CON BARRIERA DI SICUREZZA E FOSSO PREFABBRICATO	▨	RI-ABBONDI SPECIFICI: Piantumiere degli interventi di inserimento paesaggistico-ambientale
▨	REGINZIONE	▨	RIMODULAMENTO DEL TERRENO: RI-ABBONDI SPECIFICI: Piantumiere degli interventi di inserimento paesaggistico-ambientale; Piantumiere delle aree complesse
▨	TOMBINO	▨	AREE PER MITIGAZIONI AMBIENTALI: RI-ABBONDI SPECIFICI: Piantumiere degli interventi di inserimento paesaggistico-ambientale; Piantumiere delle aree complesse
▨	SISTEMAZIONI IDRAULICHE		

Nota 1: le progressive indicate nelle curve di ante minori di attraversamento dell'asse stradale si riferiscono all'asse della carreggiata di direzione RG-CT
 Nota 2: cartografia aerofotogrammetrica scala 1:20000 data Giugno 2012

Ministero delle Infrastrutture e dei Trasporti
 Struttura di Vigilanza sulle Concessionarie Autostradali

AMMODERNAMENTO A N° 4 CORSIE DELLA S.S. 514 "DI CHIARAMONTE" E DELLA S.S. 194 RAGUSANA DALLO SVINCOLO CON LA S.S. 115 ALLO SVINCOLO CON LA S.S. 114.
 (C.U.P. F12C03000000001)

PROGETTO DEFINITIVO

LOTTO 6
 PROGETTO INFRASTRUTTURA
 Asse Principale
 Planimetrie di progetto - Tavola 8 di 8
 da km 11+625 a km 12+076,95

Il Progettista SILECspa Supporto specialistico CFarm
 Responsabile di progetto ed incaricato delle integrazioni tra le varie prestazioni. Ottimizzazione della caratterizzazione delle zone.
 Ing. Santa Monaco - Ordine Ing. Torino 5760H Ing. Giannaria De Stavola - Ordine Ing. Venezia 2074

Consulenze specialistiche
Geologo: Dott. Geologo Fabio Melchioni Ordine Geologi del Lazio A.P. n. 663 Geotecnica e opere d'arte minori: Ing. Antonio Alparone
Opere d'arte principali: Ing. G. Mondello Gallerie Ing. G. Guiducci Ecosistemi e paesaggio Rumore, vibrazioni ed atmosfera
ITALCONSULT GP Ingegneria

RIFERIMENTO ELABORATO
 FASE TRILT DISCIPLINA/OPERA DOC. PROG. ST. REV. FOGLIO DATA
 D01 T1 L6 CS 01 1 1 P 6 0 0 8 0 A 0 8 0 8 GENNAIO '17
 REV. DATA DESCRIZIONE REDATTO/CONSULENTE VERIFICATO APPROVATO
 A GENNAIO '17 Emissione SILECFARM De Stavola Monaco

IL RESPONSABILE DEL PROCEDIMENTO SARC SRL L'ENTITA' COSTRUTTRICE VISTO PER ACCETTAZIONE

PROVINCIA : SIRACUSA
 COMUNE : Buccheri