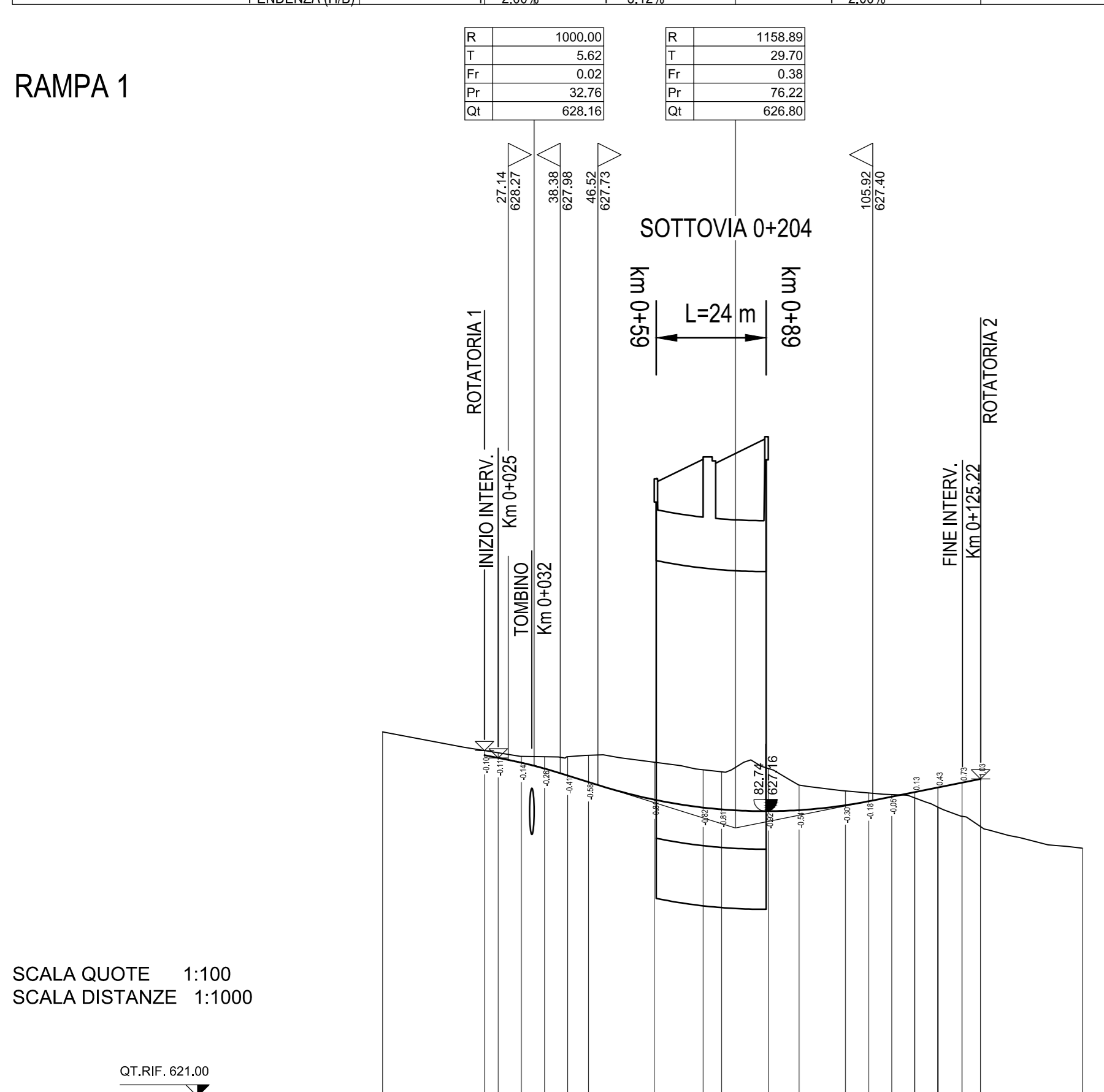
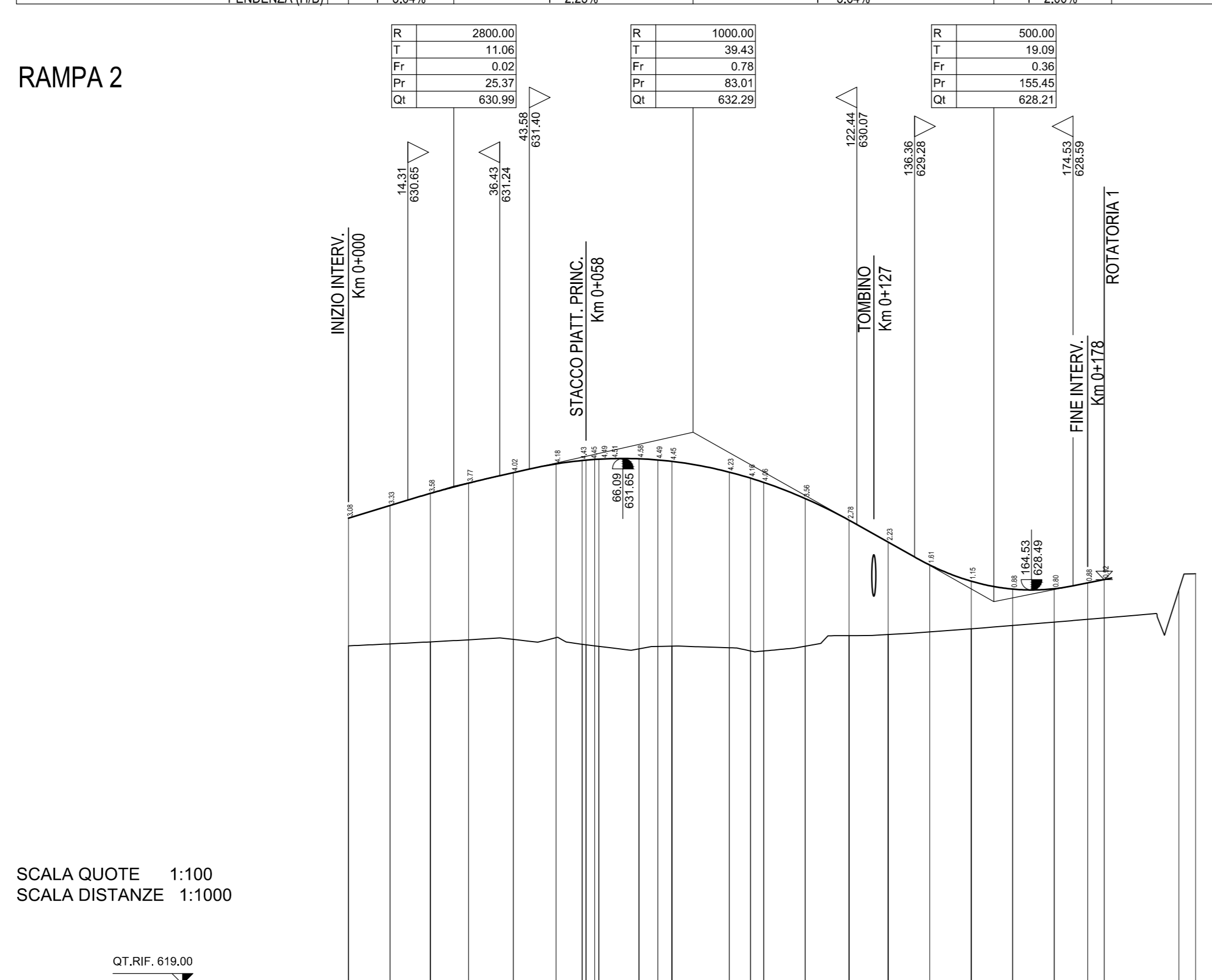


PROVINCIA	CATANIA
COMUNE	VIZZINI
LIVELLETTA	DIFF. DI QUOTA DISTANZA PENDEZZA (H/B)
	h = -0,22 L = 10,78 i = -2,00%
	h = -1,36 L = 43,46 i = -3,12%
	h = 1,06 L = 53,02 i = 1,98%




NUMERO SEZIONI	1
QUOTE PROGETTO	626.37
QUOTE TERRENO	626.37
ETOMETRICHE	22.00
DISTANZE PARZIALI	22.00
DISTANZE PROGRESSIVE	0.00
ANDAMENTO PLANIMETRICO	0.00%
SOPRAELEVAZIONI	0.00%

PROVINCIA	CATANIA
COMUNE	VIZZINI
LIVELLETTA	DIFF. DI QUOTA DISTANZA PENDEZZA (H/B)
	h = 0,77 L = 25,37 i = 3,04%
	h = 1,30 L = 57,64 i = 2,26%
	h = -4,08 L = 72,43 i = -5,64%
	h = 0,57 L = 28,37 i = 2,00%



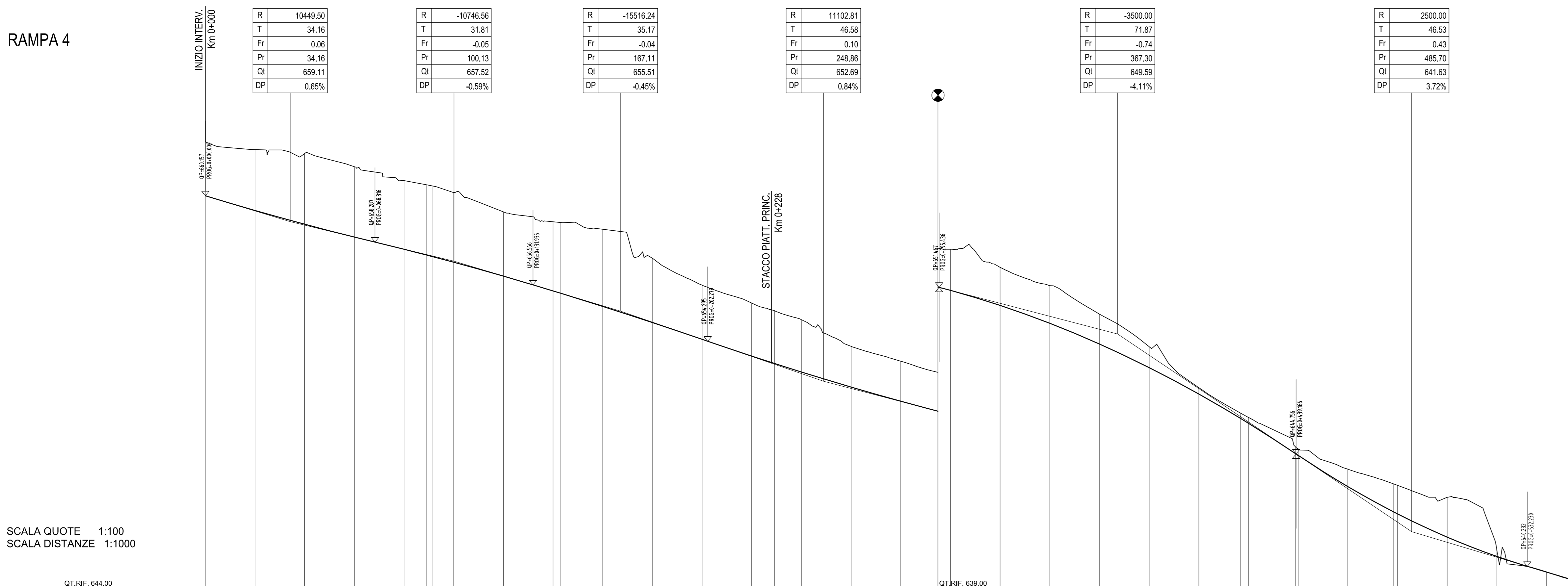
NUMERO SEZIONI	1
QUOTE PROGETTO	627.14
QUOTE TERRENO	627.14
ETOMETRICHE	10.00
DISTANZE PARZIALI	10.00
DISTANZE PROGRESSIVE	0.00
ANDAMENTO PLANIMETRICO	0.00%
SOPRAELEVAZIONI	0.00%

PROVINCIA	CATANIA
COMUNE	VIZZINI
LIVELLETTA	DIFF. DI QUOTA DISTANZA PENDEZZA (H/B)
	L = 47,91 DISL = -3,96 p = -8,26%
	111,37 8,83 0,081300
	105,42 1,50 0,014200
	18,70 0,29 0,015500



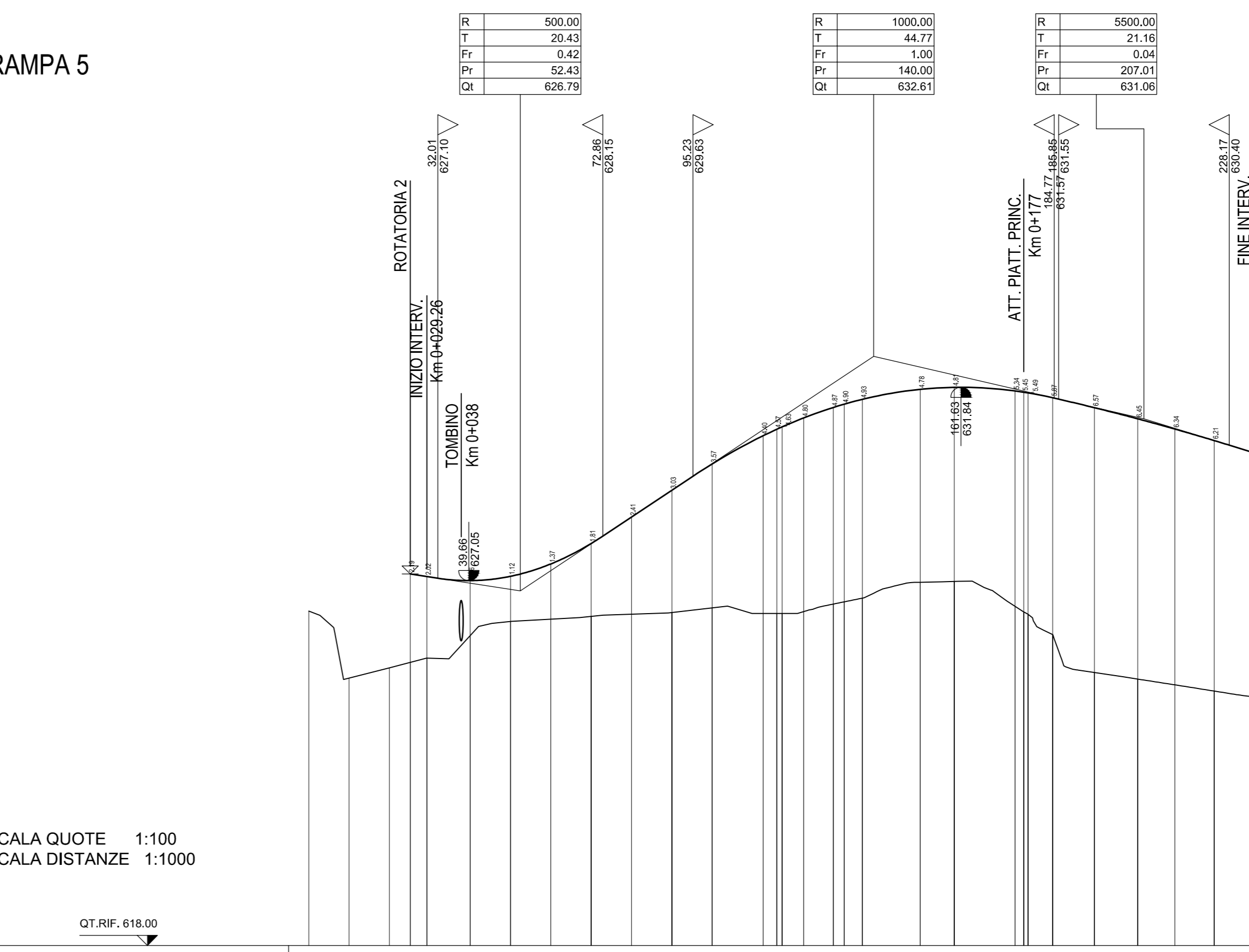
NUMERO SEZIONE	1
QUOTE PROGETTO	628.348
QUOTE TERRENO	628.348
ETOMETRICHE	20.00
DIST. PARZIALI	20.00
PROGRESSIVE	0.00
ANDAMENTO PLANIMETRICO	0.00%
ANDAMENTO CIGLI	0.00%

PROVINCIA	CATANIA
COMUNE	VIZZINI
LIVELLETTA	DIFF. DI QUOTA DISTANZA PENDEZZA (H/B)
	L = 34,16 DISL = -0,03635
	65,97 -1,05 -0,024097
	66,98 -2,01 -0,030017
	81,75 -2,82 -0,034550
	118,44 -3,10 -0,026150
	118,40 -7,96 -0,067226
	66,66 -1,99 -0,030000

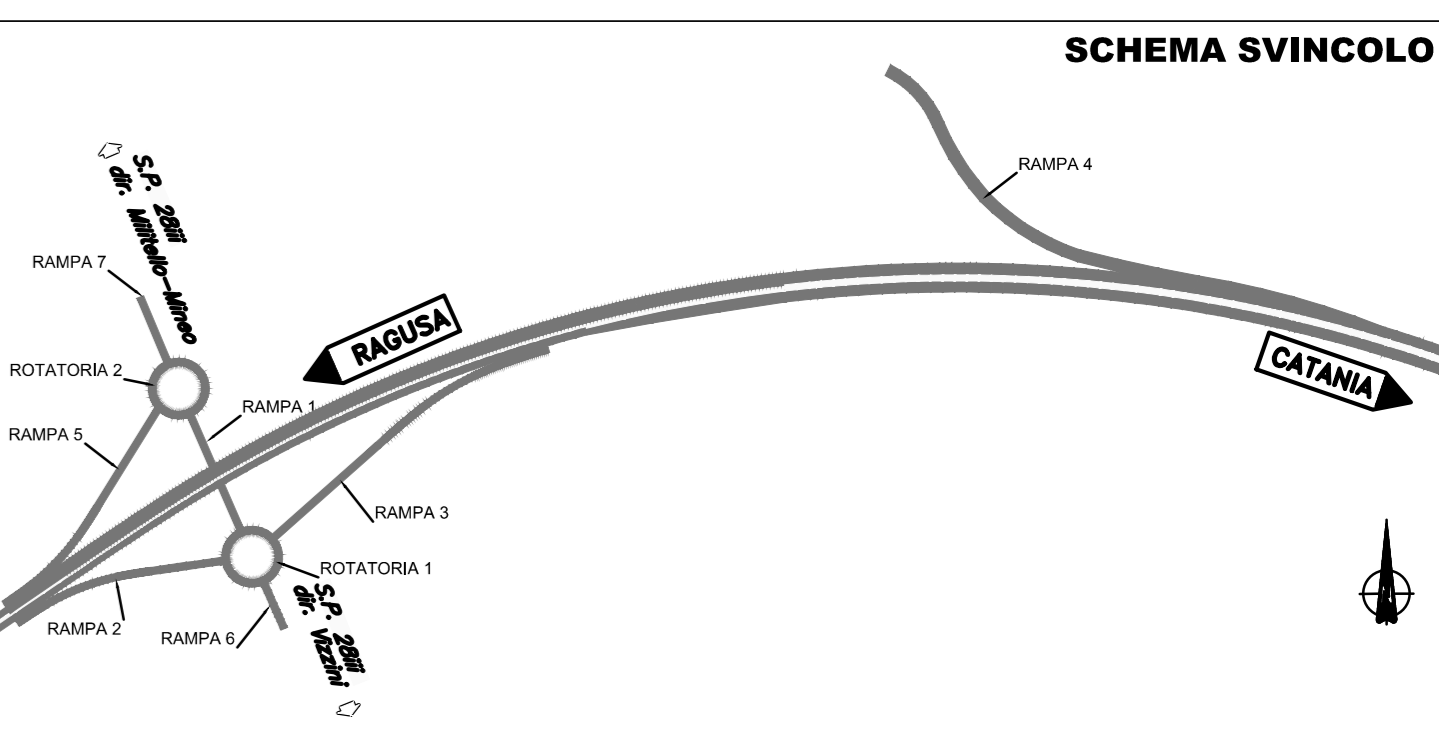
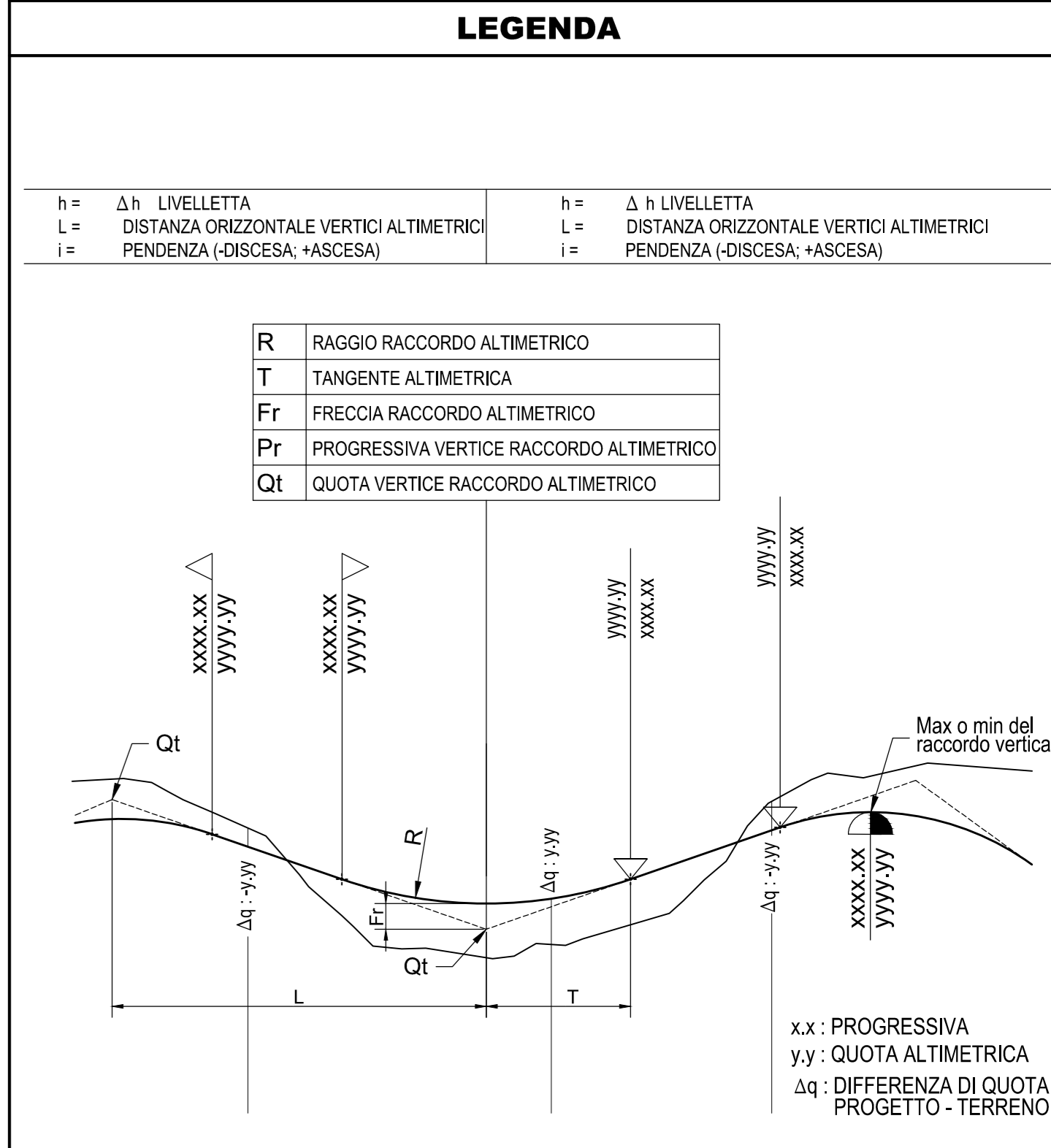


NUMERO SEZIONE	1
QUOTE PROGETTO	652.37
QUOTE TERRENO	652.37
ETOMETRICHE	20.00
DIST. PARZIALI	20.00
PROGRESSIVE	0.00
ANDAMENTO PLANIMETRICO	0.00%
ANDAMENTO CIGLI	0.00%

PROVINCIA	CATANIA
COMUNE	VIZZINI
LIVELLETTA	DIFF. DI QUOTA DISTANZA PENDEZZA (H/B)
	h = -0,42 L = 27,29 i = -1,53%
	h = 5,51 L = 67,57 i = 8,14%
	h = 1,55 L = 67,01 i = 2,31%
	h = -0,85 L = 27,43 i = -3,08%



NUMERO SEZIONI	1
QUOTE PROGETTO	646.86
QUOTE TERRENO	646.86
ETOMETRICHE	20.00
DISTANZE PARZIALI	20.00
DISTANZE PROGRESSIVE	0.00
ANDAMENTO PLANIMETRICO	0.00%
SOPRAELEVAZIONI	0.00%



Ministero delle Infrastrutture e dei Trasporti
Struttura di Vigilanza sulle Concessionarie Autostradali

AMMODERNAMENTO A N° 4 CORSIE DELLA S.S. 514 "DI CHIARAMONTE" E DELLA S.S. 194 RAGUSANA DALLO SVINCOLO CON LA S.S. 115 ALLO SVINCOLO CON LA S.S. 114. (C.U.P. F12C0300000001)

PROGETTO DEFINITIVO

LOTTO 6
PROGETTO INFRASTRUTTURA
Svincoli - Svincolo 7 "VIZZINI"
Profili longitudinali rampe 1, 2, 3, 4, 5
Tavola 1 di 2

Il Progettista: SILECspa
Responsabile di progetto ed incaricato delle integrazioni tra le varie prestazioni: Ing. G. Guiducci
Ing. Santa Monaco - Ordine Ing. Torno 57604

Supporto specialistico: Geotecnia e opere d'arte minori: Ing. Antonio Alparone
Consulenze specialistiche: Geotecnia e opere d'arte minori: Ing. Antonio Alparone
Geologia: Dott. Geologo Fabio Melchioni
Ordine Geologi del Lazio A.P. n. 663
Opere d'arte principali: Gallerie: Ing. G. Guiducci
Ecosistemi e paesaggio: GP Ingegneria

Riferimento Elaborato: FASE: TR1L6
DISCIPLINA/OPERA: CS107-1-F7-001-0A
DOC: F7-001-0A
PROGR. ST.REV: 01/02
FOGLIO: 01/02
DATA: GENNAIO '17
DESCRIZIONE: Emissione
REDDITOCOLLAZIONE: SILECFARM
VERIFICATO: Zia
APPROVATO: Monaco

IL RESPONSABILE DEL PROCEDIMENTO: SARC SRL
L'ENTITA' COSTRUTTRICE: VISTO PER ACCETTAZIONE