LEGENDA

h =	Δh LIVELLETTA	
L =	DISTANZA ORIZZONTALE VERTICI ALTIMETRICI	
i =	PENDENZA (-DISCESA; +ASCESA)	

R	RAGGIO RACCORDO ALTIMETRICO
T	TANGENTE ALTIMETRICA
Fr	FRECCIA RACCORDO ALTIMETRICO
Pr	PROGRESSIVA VERTICE RACCORDO ALTIMETRICO
Qt	QUOTA VERTICE RACCORDO ALTIMETRICO

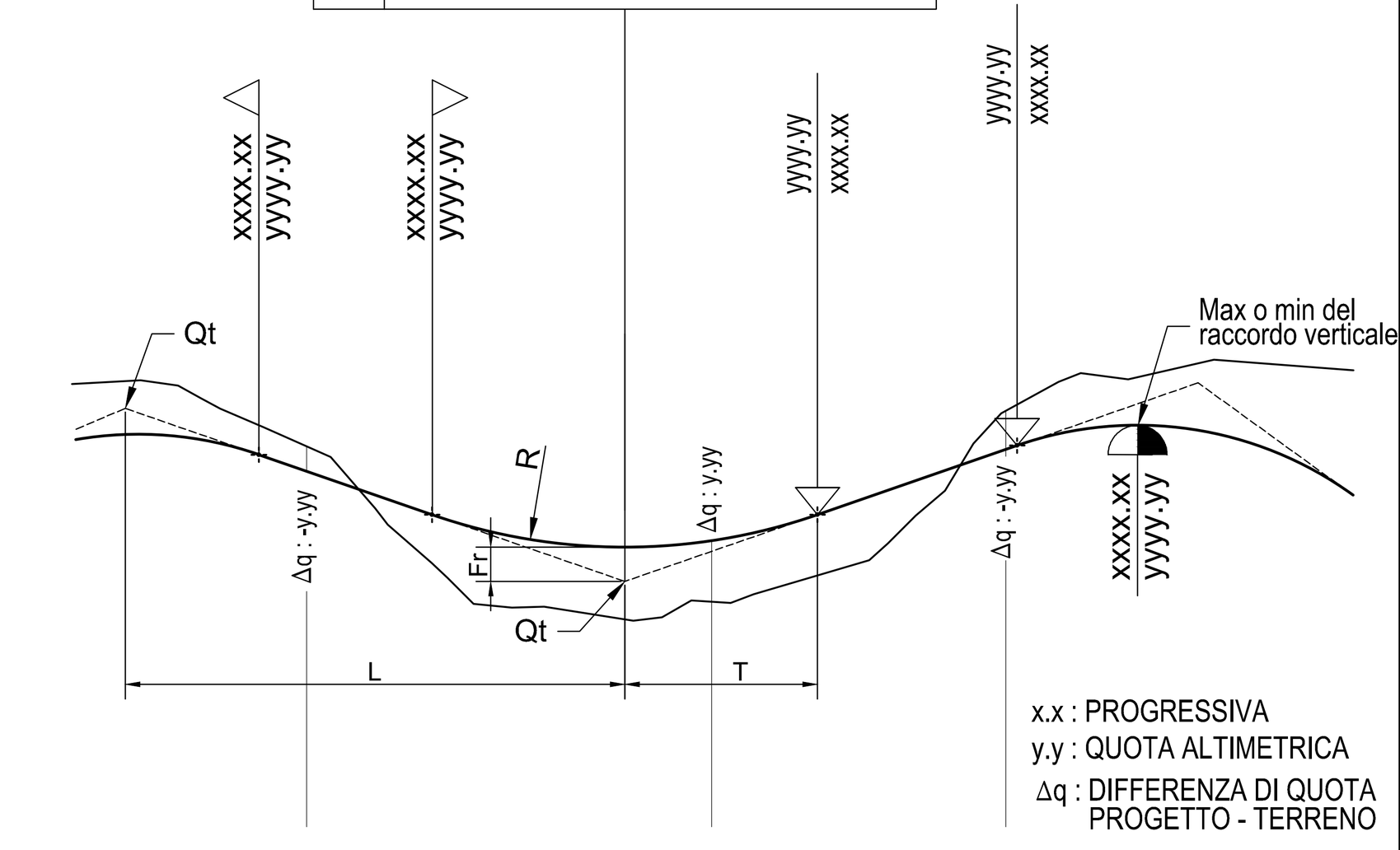

SCHEMA SVINCOLO 7

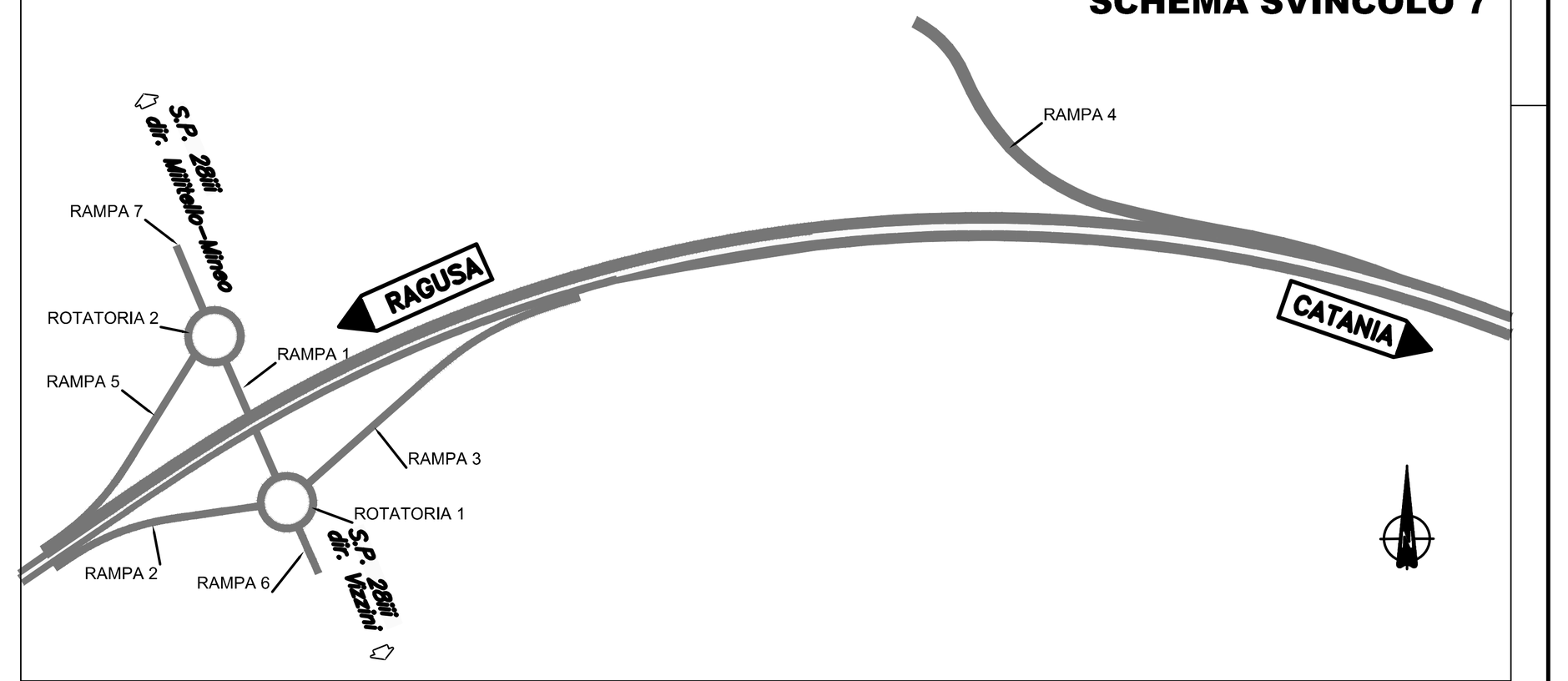

RAMPA 6

PROVINCIA		CATANIA	
COMUNE		VIZZINI	
LIVELLETTE	DIFF. DI QUOTA / DISTANZA / PENDENZA (H/B)	h = -0,87 L = 21,82 i = -3,98%	h = 0,32 L = 16,15 i = 2,00%

R	500,00	R	405,00
T	5,31	T	12,10
Fr	0,03	Fr	0,18
Pr	6,61	Pr	28,43
Qt	629,98	Qt	629,12

S.P. 28 DIR. VIZZINI

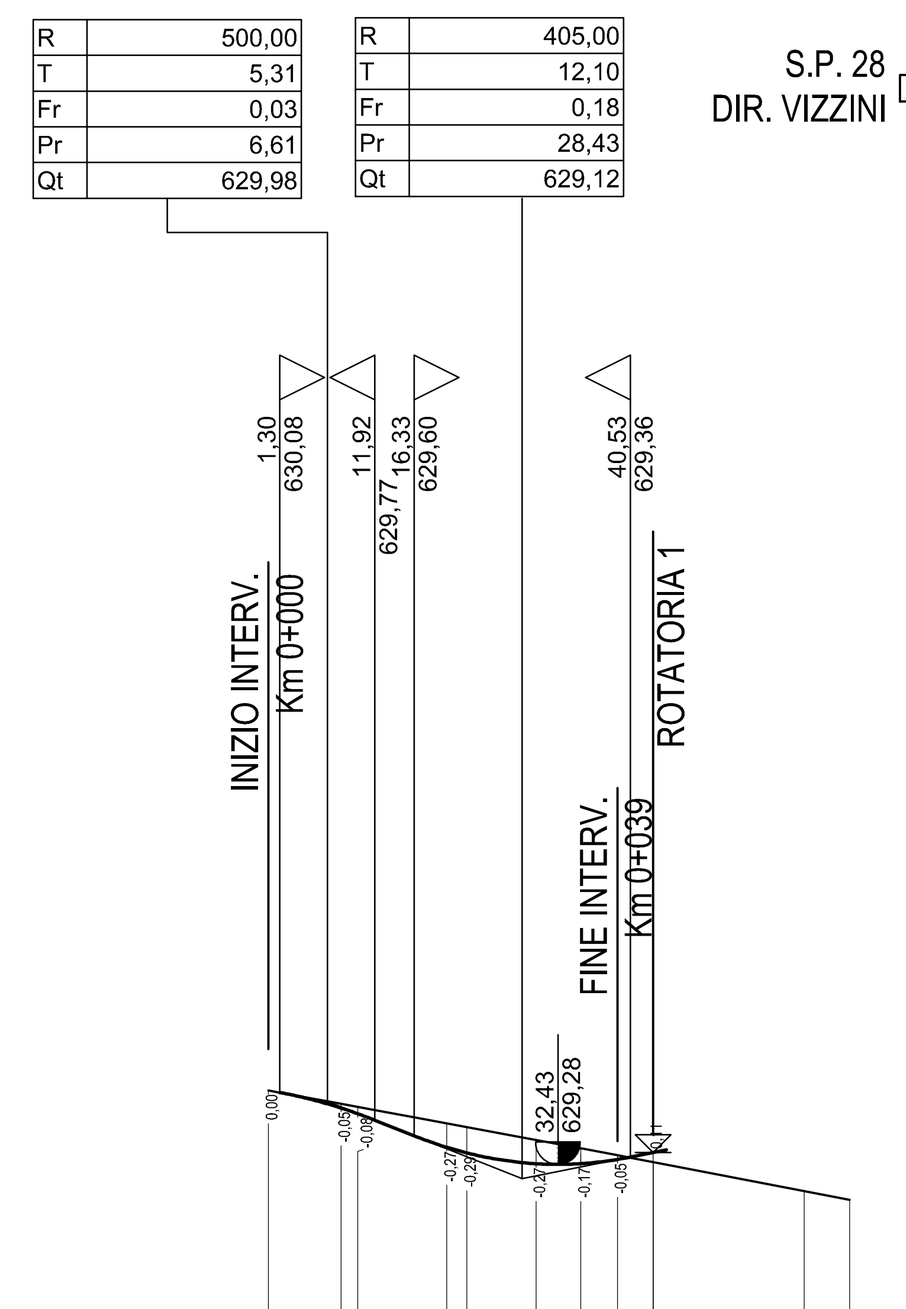

SCALA QUOTE 1:100
SCALA DISTANZE 1:1000

QT.RIF. 619,00

NUMERO SEZIONI	QUOTE PROGETTO	QUOTE TERRENO	DISTANZE PROGRESSIVE
1	630,11	630,11	0,00
2	629,91	629,96	8,13
3	629,85	629,92	10,00
4	629,47	629,74	20,00
5	629,41	629,70	22,23
6	629,29	629,55	30,00
7	629,29	629,46	35,00
8	629,33	629,38	39,09
9	629,41	629,30	43,08
10		628,98	60,00
11		628,88	65,08

ETTOMETRICHE: 0

DISTANZE PARZIALI: 8,13 | 10,00 | 2,23 | 7,77 | 5,00 | 4,09 | 3,99 | 16,92 | 5,08

ANDAMENTO PLANIMETRICO: L= 65,08

SOPRAELEVAZIONI: SX; DX -2,50%

RAMPA 7

PROVINCIA		CATANIA		
COMUNE		VIZZINI		
LIVELLETTE	DIFF. DI QUOTA / DISTANZA / PENDENZA (H/B)	h = -0,41 L = 20,54 i = -2,00%	h = -1,62 L = 28,80 i = -5,61%	h = -0,17 L = 10,61 i= -1,56%

R	1000,00	R	500,00
T	18,05	T	10,13
Fr	0,16	Fr	0,10
Pr	42,54	Pr	71,34
Qt	626,80	Qt	625,19

S.P. 28 DIR. MINEO - MILITELLO

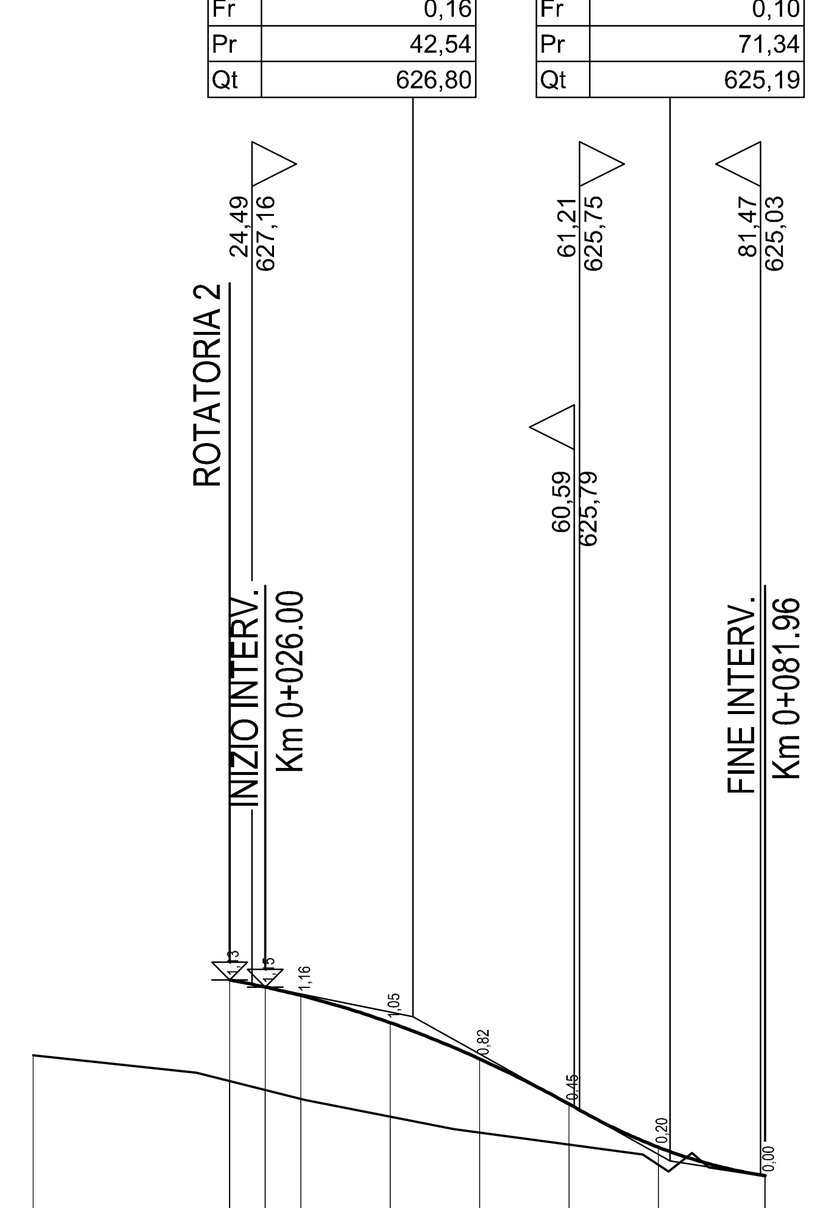

SCALA QUOTE 1:100
SCALA DISTANZE 1:1000

QT.RIF. 616,00

NUMERO SEZIONI	QUOTE PROGETTO	QUOTE TERRENO	DISTANZE PROGRESSIVE
1		626,37	0,00
2	627,21	626,08	22,00
3	627,13	625,98	26,00
4	627,04	625,88	30,00
5	626,73	625,68	40,00
6	626,33	625,50	50,00
7	625,82	625,37	60,00
8	625,34	625,14	70,00
9	625,02	625,02	81,96

ETTOMETRICHE: 0

DISTANZE PARZIALI: 22,00 | 4,00 | 4,00 | 10,00 | 10,00 | 10,00 | 10,00 | 11,96

ANDAMENTO PLANIMETRICO: L= 81,96

SOPRAELEVAZIONI: SX; DX -2,50%

ROTATORIA 1

PROVINCIA		CATANIA			
COMUNE		VIZZINI			
LIVELLETTE	DIFF. DI QUOTA / DISTANZA / PENDENZA (H/B)	h = -2,08 L = 69,20 i = -3,00%	h = 1,04 L = 34,51 i = 3,00%	h = 1,04 L = 34,51 i = 3,00%	h = -2,08 L = 69,20 i = -3,00%

R	1150,49	R	1150,49
T	34,51	T	34,51
Fr	0,52	Fr	0,52
Pr	37,03	Pr	106,06
Qt	627,86	Qt	629,93

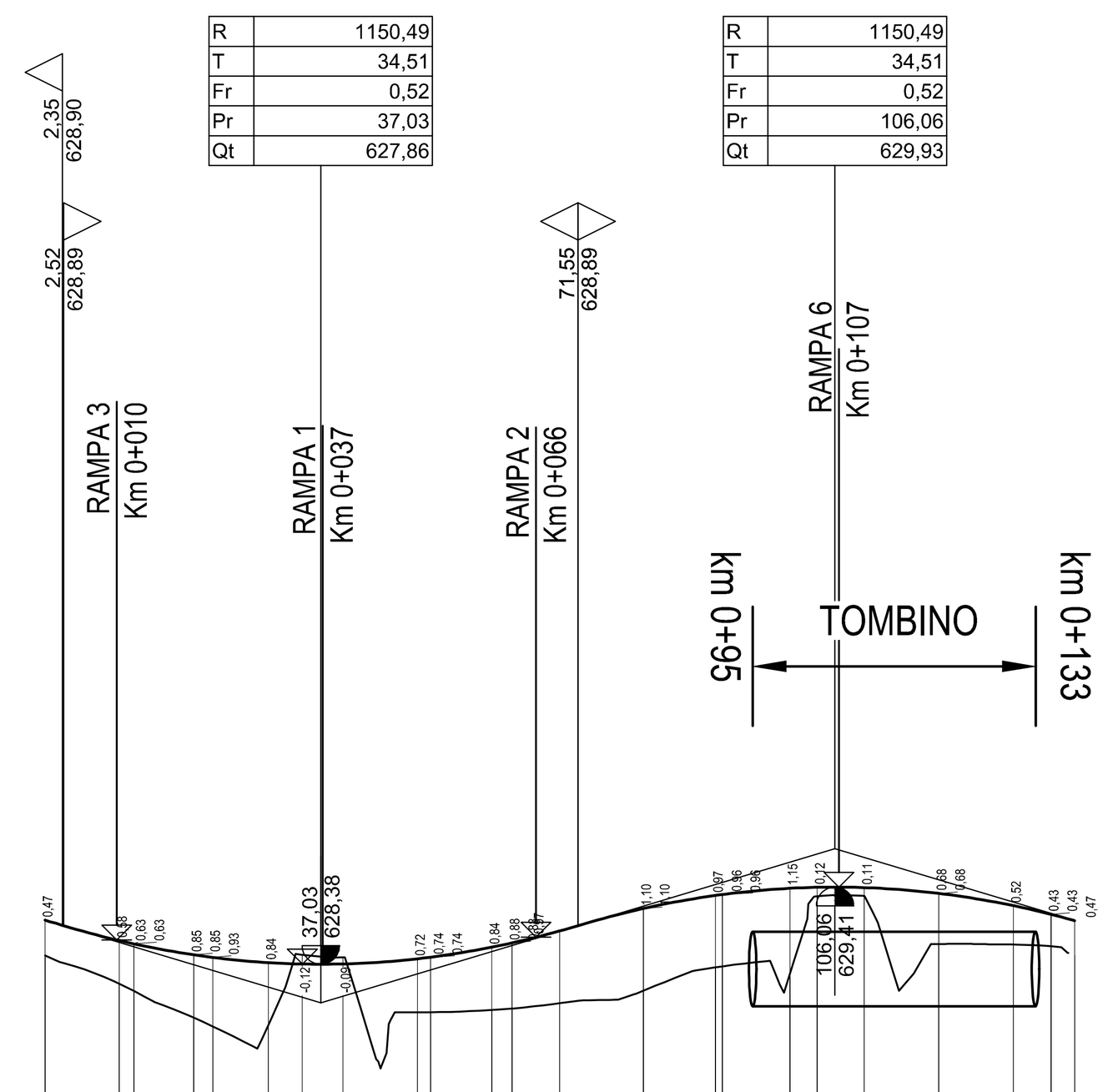

SCALA QUOTE 1:100
SCALA DISTANZE 1:1000

QT.RIF. 618,00

NUMERO SEZIONI	QUOTE PROGETTO	QUOTE TERRENO	DISTANZE PROGRESSIVE
1	628,97	628,49	0,00
2	628,69	628,11	10,00
3	628,65	628,02	11,93
4	628,65	628,02	11,94
5	628,50	627,66	20,00
6	628,50	627,66	20,01
7	628,47	627,54	22,55
8	628,40	627,56	30,00
9	628,38	628,50	34,56
10	628,38	628,47	40,00
11	628,45	627,73	50,00
12	628,47	627,73	51,74
13	628,47	627,73	51,75
14	628,60	627,76	60,00
15	628,66	627,78	62,69
16	628,66	627,78	62,70
17	628,82	627,85	69,12
18	629,12	628,02	80,34
19	629,12	628,02	80,35
20	629,30	628,33	90,00
21	629,31	628,35	90,95
22	629,31	628,35	90,96
23	629,39	628,24	100,00
24	629,41	629,29	103,67
25	629,40	629,29	110,00
26	629,33	628,65	120,00
27	629,33	628,65	120,01
28	629,16	628,64	130,00
29	629,05	628,62	135,05
30	629,04	628,62	135,09
31	628,96	628,49	138,23

ETTOMETRICHE: 0 — 1

DISTANZE PARZIALI: 10,00 | 8,06 | 2,54 | 7,45 | 4,56 | 5,44 | 10,00 | 8,25 | 2,69 | 6,42 | 11,22 | 9,65 | 9,04 | 3,67 | 6,33 | 10,00 | 9,99 | 5,05 | 3,14

ANDAMENTO PLANIMETRICO: 1 L= 69,12 R= 22,00; 2 L= 69,12 R= 22,00

SOPRAELEVAZIONI: SX 2,00% — 2,00%; DX -2,00% — -2,00%

ROTATORIA 2

PROVINCIA		CATANIA			
COMUNE		VIZZINI			
LIVELLETTE	DIFF. DI QUOTA / DISTANZA / PENDENZA (H/B)	h = 1.05 L = 34.91 i = 3.00%	h = 1.05 L = 34.91 i = 3.00%	h = -2.09 L = 69.82 i = -3.00%	h = 1.05 L = 34.91 i = 3.00%

R	1163.58	R	1163.58
T	34.91	T	34.91
Fr	0.52	Fr	0.52
Pr	58.34	Pr	128.15
Qt	628.58	Qt	626.48

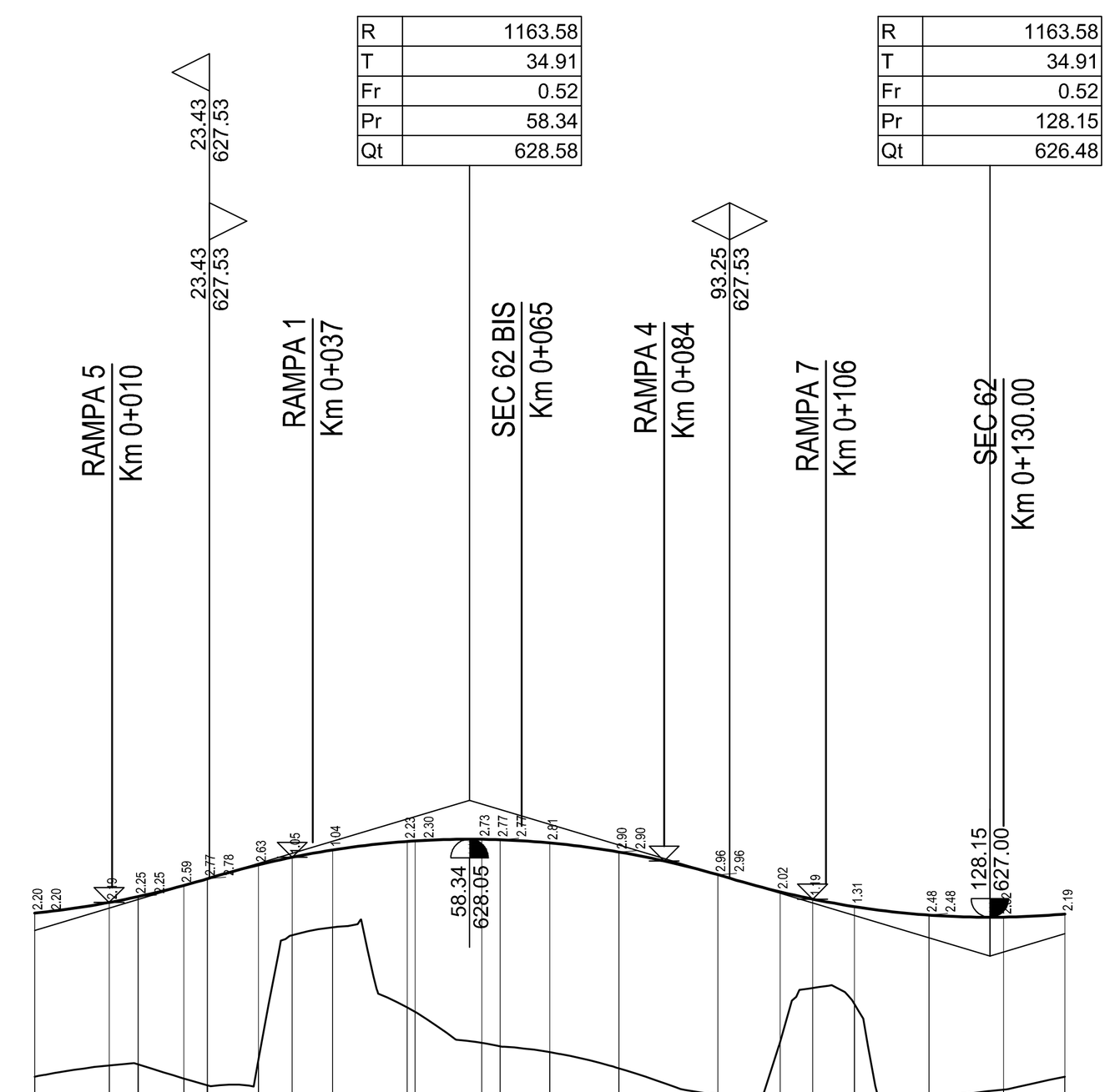

SCALA QUOTE 1:100
SCALA DISTANZE 1:1000

QT.RIF. 616.00

NUMERO SEZIONI	QUOTE PROGETTO	QUOTE TERRENO	DISTANZE PROGRESSIVE
1	627.06	624.86	0.00
2	627.06	624.86	0.01
3	627.20	625.02	10.00
4	627.28	625.03	13.87
5	627.28	625.03	13.88
6	627.43	624.84	20.00
7	627.52	624.75	23.16
8	627.52	624.75	23.17
9	627.71	625.08	30.00
10	627.81	626.76	34.56
11	627.91	626.87	40.00
12	628.02	625.79	50.00
13	628.03	625.73	51.04
14	628.05	625.32	60.00
15	628.04	625.27	62.44
16	628.04	625.27	62.45
17	628.00	625.19	69.12
18	627.88	624.98	78.40
19	627.88	624.98	78.41
20	627.57	624.62	91.66
21	627.57	624.62	91.67
22	627.35	625.33	100.00
23	627.25	626.05	104.37
24	627.15	625.84	110.00
25	627.03	624.55	120.00
26	627.03	624.55	120.01
27	627.01	624.69	130.00
28	627.05	624.86	138.23

ETTOMETRICHE: 0 — 1

DISTANZE PARZIALI: 9.99 | 3.87 | 6.12 | 3.16 | 6.83 | 4.56 | 5.44 | 10.00 | 8.96 | 2.44 | 6.67 | 9.28 | 13.25 | 8.33 | 4.37 | 5.63 | 10.00 | 9.99 | 8.23

ANDAMENTO PLANIMETRICO: 1 L= 69.12 R= 22.00; 2 L= 69.12 R= 22.00

SOPRAELEVAZIONI: SX 2.00%; DX -2.00%

Ministero delle Infrastrutture e dei Trasporti
Struttura di Vigilanza sulle Concessionarie Autostradali

AMMODERNAMENTO A N° 4 CORSIE DELLA S.S. 514 "DI CHIARAMONTE" E DELLA S.S. 194 RAGUSANA DALLO SVINCOLO CON LA S.S. 115 ALLO SVINCOLO CON LA S.S. 114.
(C.U.P. F12C03000000001)

PROGETTO DEFINITIVO

LOTTO 6
PROGETTO INFRASTRUTTURA
Svincoli - Svincolo 7 "VIZZINI"
Profili longitudinali rampe 6, 7, rotatoria 1 e 2
Tavola 2 di 2

Il Progettista	Supporto specialistico
Responsabile di progetto ed incaricato delle integrazioni tra le varie prestazioni: SILEC S.p.A.	Ottimizzazione della cantierizzazione delle opere — Efarm engineering & consulting
Ing. Santa Monaco - Ordine Ing. Torino 5760H	*Ing. Gianmaria De Stavola - Ordine Ing. Venezia 2074*

Consulenze specialistiche

Geologo:	Geotecnica e opere d'arte minori:
Dott. Geologo Fabio Melchiorri *Ordine Geologi del Lazio A.P. n 663*	*Ing. Antonio Alparone* — ALISEA
Opere d'arte principali:	**Opere di mitigazione dell'impatto ambientale:**
Viadotti *Ing. G. Mondello* ITALCONSULT; Gallerie *Ing. G. Guiducci* GP ingegneria	Ecosistemi e paesaggio — Anthemis; Rumore, vibrazioni ed atmosfera — ALTRAN

RIFERIMENTO ELABORATO	FASE	TR\LT	DISCIPLINA\OPERA	DOC	PROGR.	ST.\REV.	FOGLIO	DATA	SCALA
	D01	T1L6	CSI07-1	F7	001	0A	02 DI 02	GENNAIO '17	1:100/1:1000

REV.	DATA	DESCRIZIONE	REDATTO/CONSULENTE	VERIFICATO	APPROVATO
A	GENNAIO '17	Emissione	SILEC/EFARM	Zoi	Monaco

IL RESPONSABILE DEL PROCEDIMENTO	IL CONCESSIONARIO	L'ENTITA' COSTRUTTRICE
	SARC SRL	VISTO PER ACCETTAZIONE

SCALA PLOTTAGGIO 1:1 | Dal 9 al 255 0.16 | Bianco 0.08 | Magenta 0.56 | Blu 0.48 | Ciano 0.40 | Verde 0.32 | Giallo 0.24 | Rosso 0.16

DIR.: K:\Commesse\01\10Elaborat
N. FILE.: D01-T1L6-CSI07-1-F7-002-0A