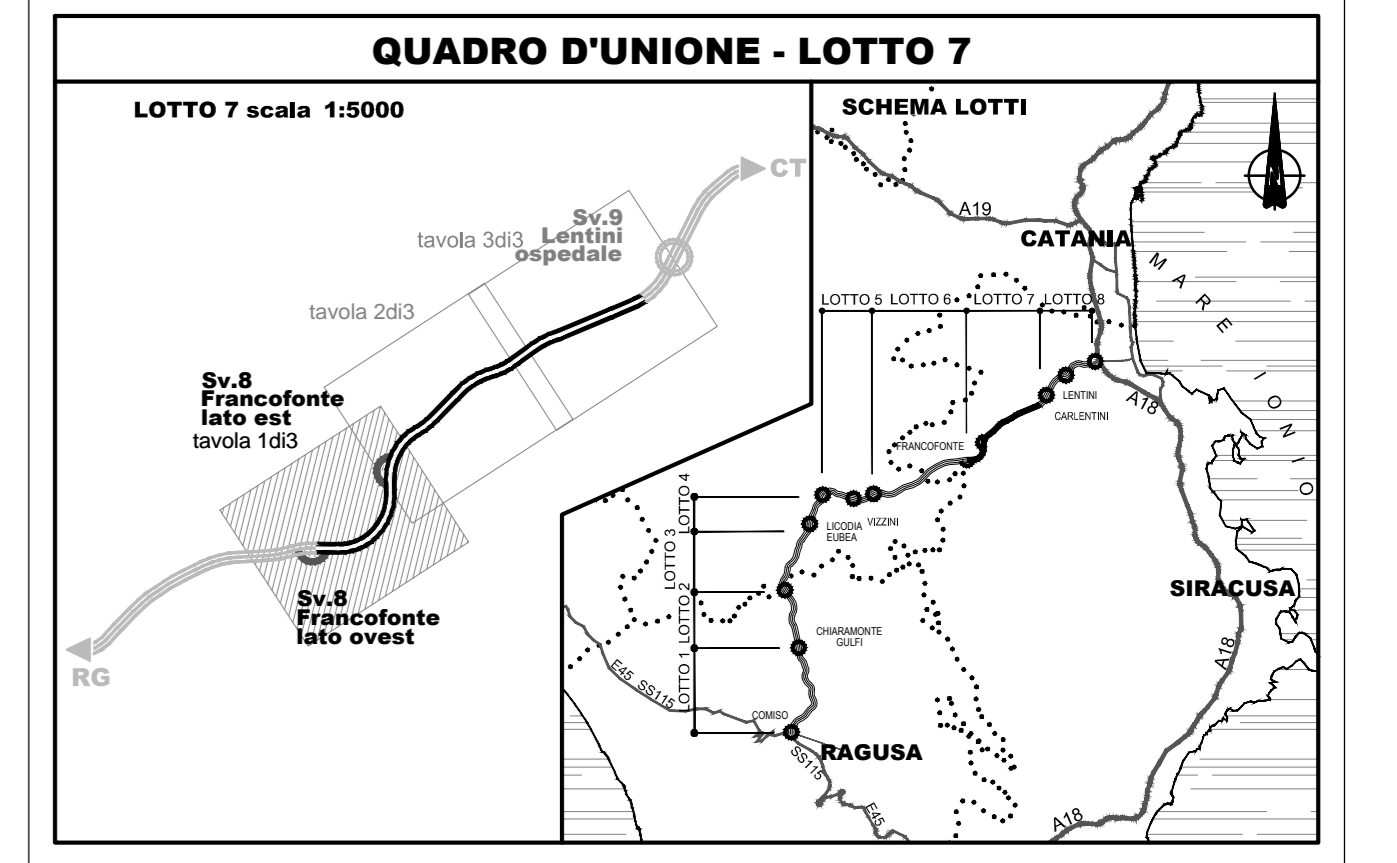
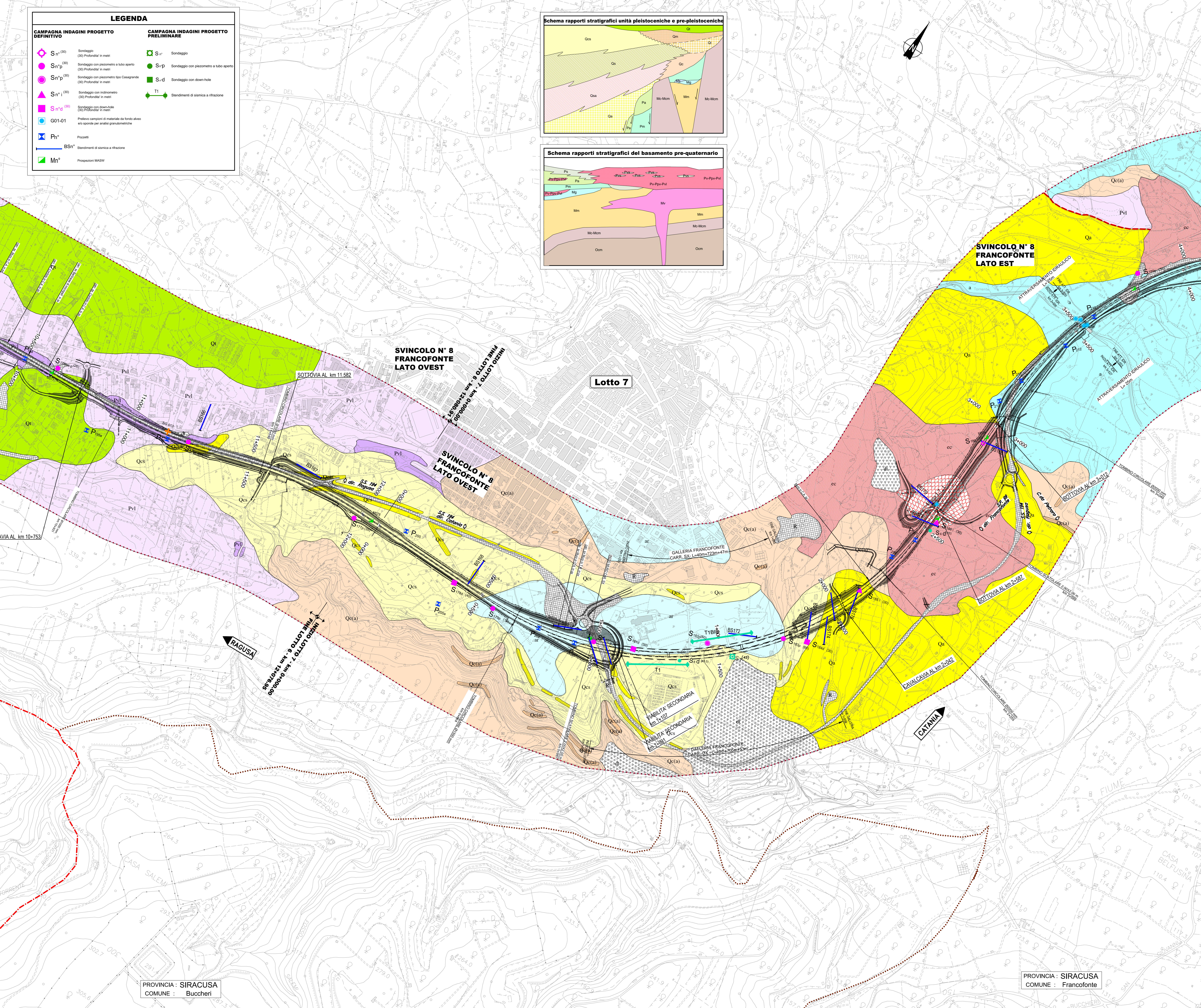
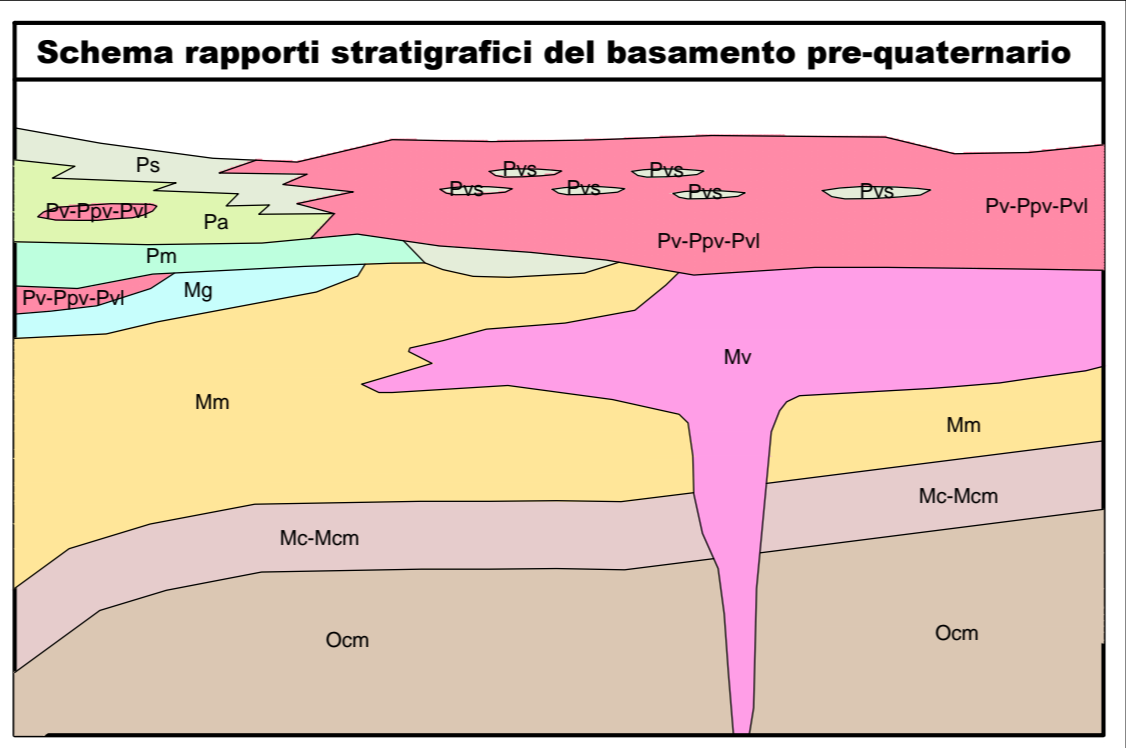
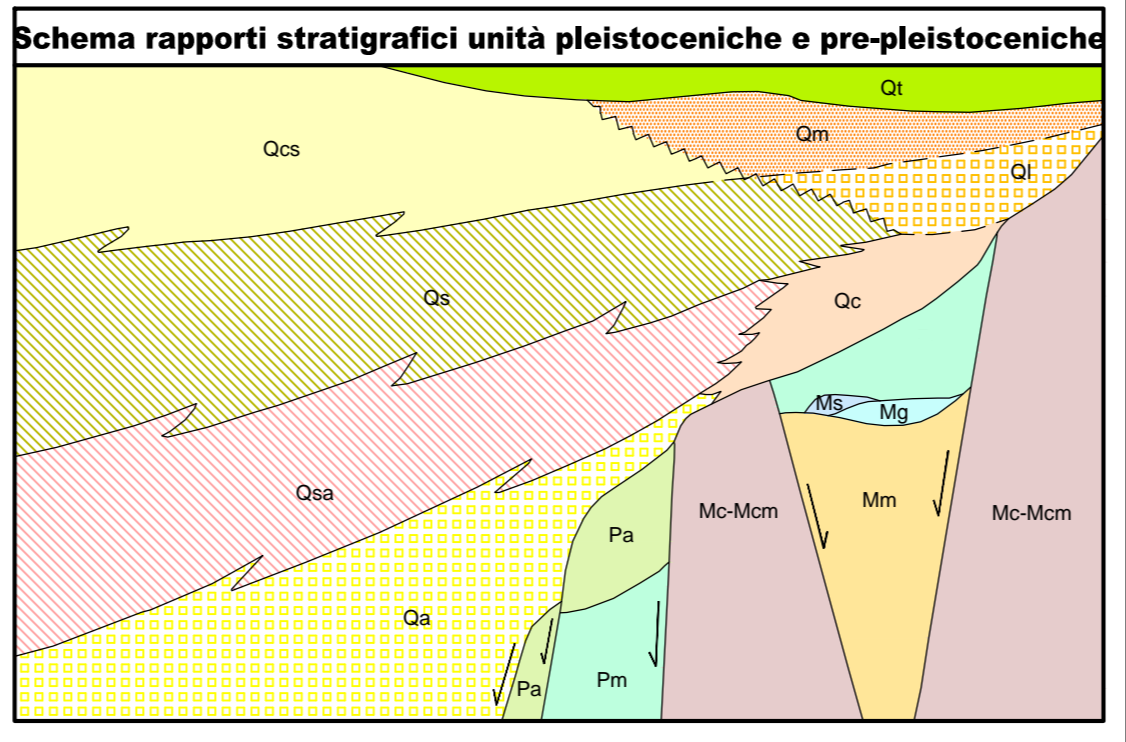


CAMPAGNA INDAGINI PROGETTO DEFINITIVO		CAMPAGNA INDAGINI PROGETTO PRELIMINARE	
	S ^(S)		S ^(S)
	S ^(Sp)		S ^(Sp)
	S ^(Sp)		S ^(d)
	S ⁽ⁱ⁾		T ⁱ
	S ^(d)		
	G01-01		
	Pn ⁺		
	BSn ⁺		
	Mn ⁺		



LEGENDA	
	R
	Oe
	Qe
	Qs
	Qm
	Qp
	Qa
	Ql
	Qc
	Qb
	Qd
	Qe
	Qf
	Qg
	Qh
	Qk
	Ql
	Qm
	Qn
	Qo
	Qp
	Qq
	Qr

PROVINCIA : SIRACUSA
 COMUNE : Buccheri

PROVINCIA : SIRACUSA
 COMUNE : Francofonte

Ministero delle Infrastrutture e dei Trasporti
 Struttura di Vigilanza sulle Concessionarie Autostradali

AMMODERNAMENTO A N° 4 CORSIE DELLA S.S. 514 "DI CHIARAMONTE" E DELLA S.S. 194 RAGUSANA DALLO SVINCOLO CON LA S.S. 115 ALLO SVINCOLO CON LA S.S. 114.
 (C.U.P. F12C0300000001)

PROGETTO DEFINITIVO

LOTTO 7
 GEOLOGIA E GEOTECNICA
 Geologia
 Carta geologica
 Tavola 1 di 3

Progettista Ing. G. Monaco - Ordine Ing. Torino 5760H	Supporto specialistico Ing. Giannaria De Stavola - Ordine Ing. Venezia 2074
Geologo Dott. Giuseppe Fabio Melchiorri Ordine Geologi del Lazio A.P. n° 663	Geotecnica e opere d'arte minori Ing. Antonio Alparone
Opere d'arte principali: Viale Ing. G. Mandola	Opere di mitigazione dell'impatto ambientale: Rumore, vibrazioni ed atmosfera Ing. G. Guiducci Ecosistemi e paesaggio
Consulenze specialistiche: ITALCONSULT	Consulenze specialistiche: ILISEA

REFERIMENTO ELABORATO

FASE	TRILT	DISCIPLINA/OPERA	DOC	PROGR.	ST/REV.	FOLGIO	DATA
D01	T1	L7	GG02	1	P5	001	0A
REV.							DATA
A							GENNAIO 17

SCALA 1:5000

IL RESPONSABILE DEL PROCEDIMENTO: SARC SRL

IL CONCESSIONARIO: SARC SRL

L'ENTITA' COSTRUTTRICE: SARC SRL

VISTO PER ACCETTAZIONE