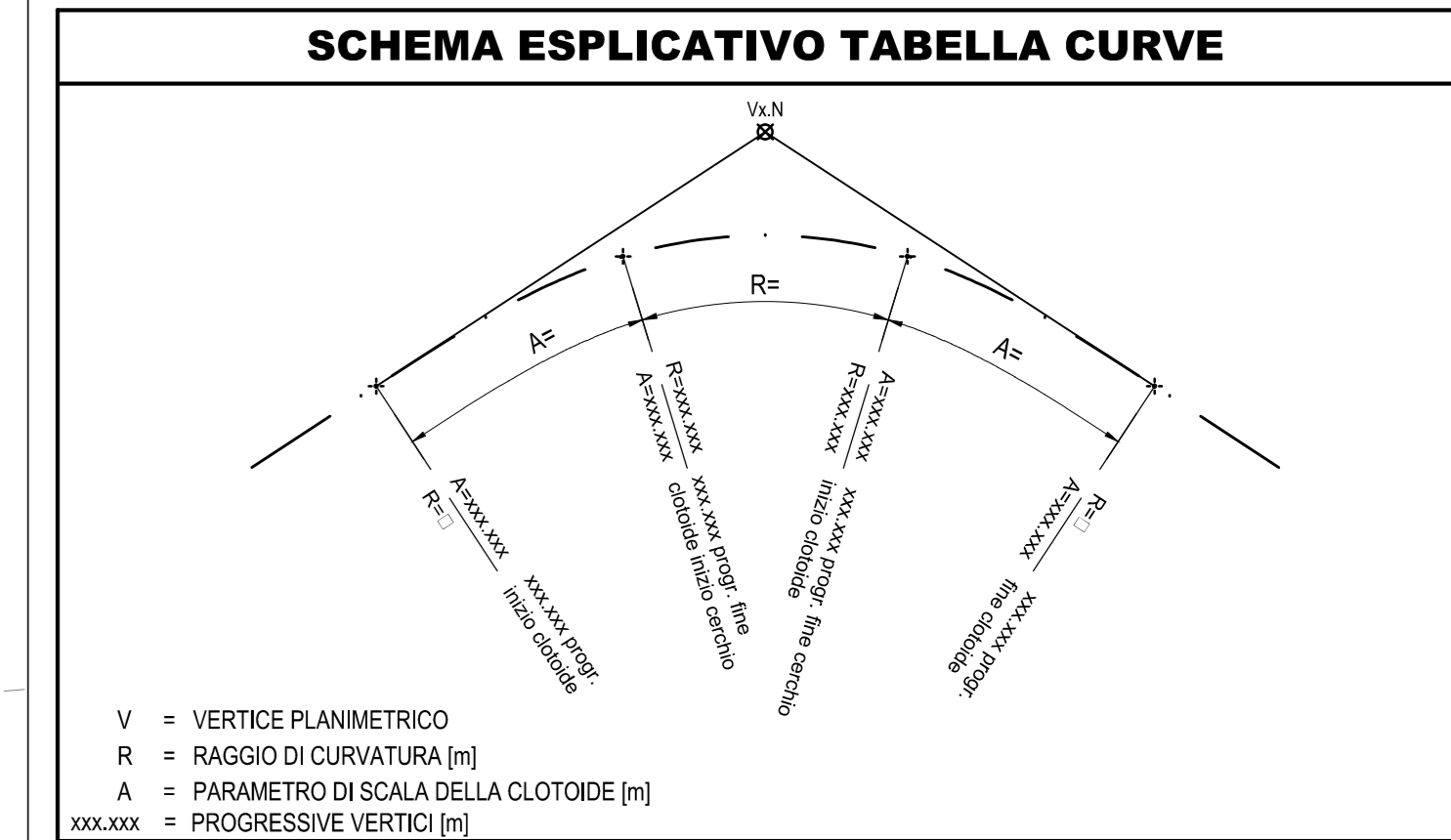
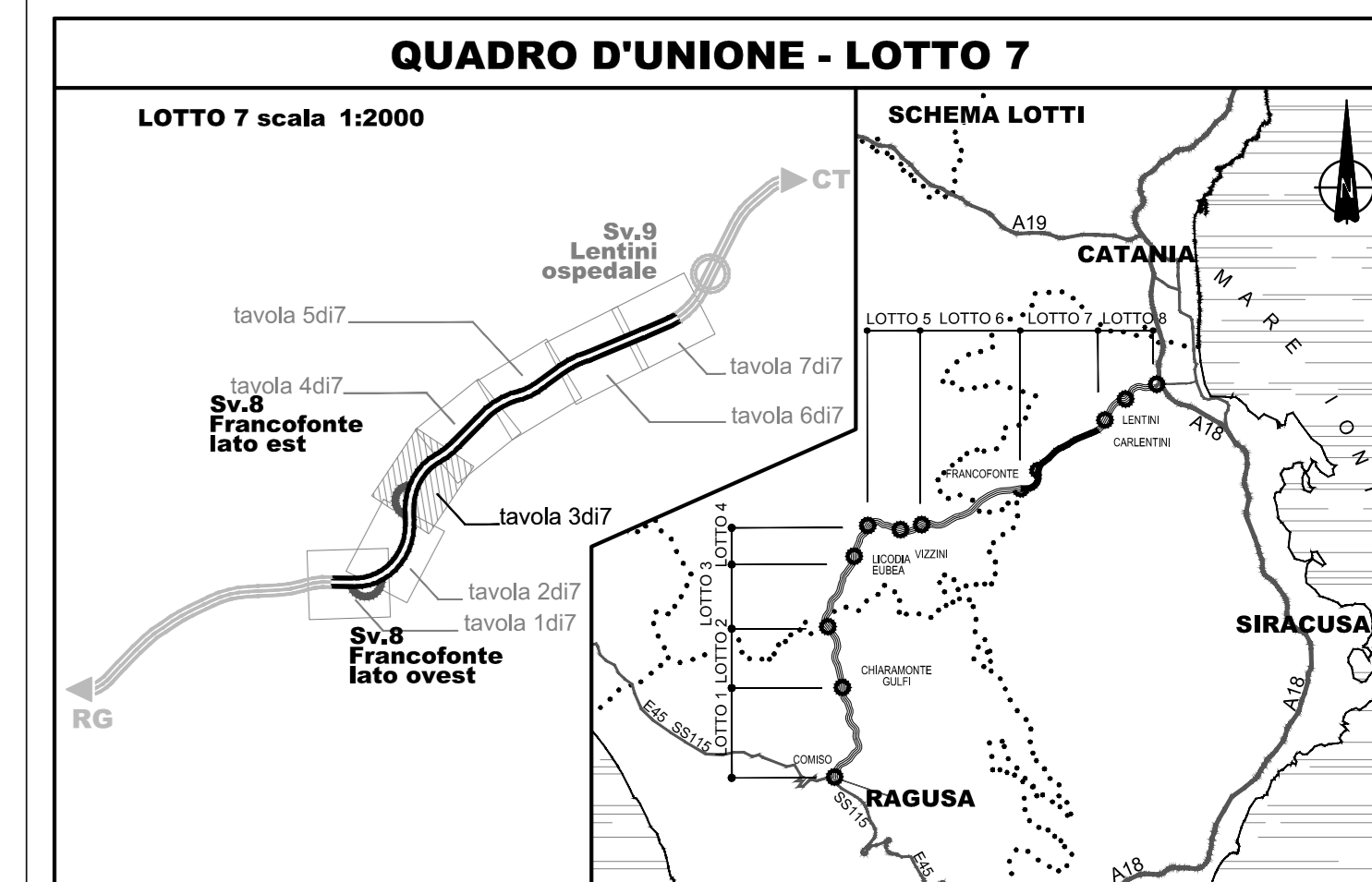



PROVINCIA : SIRACUSA
 COMUNE : Francofonte

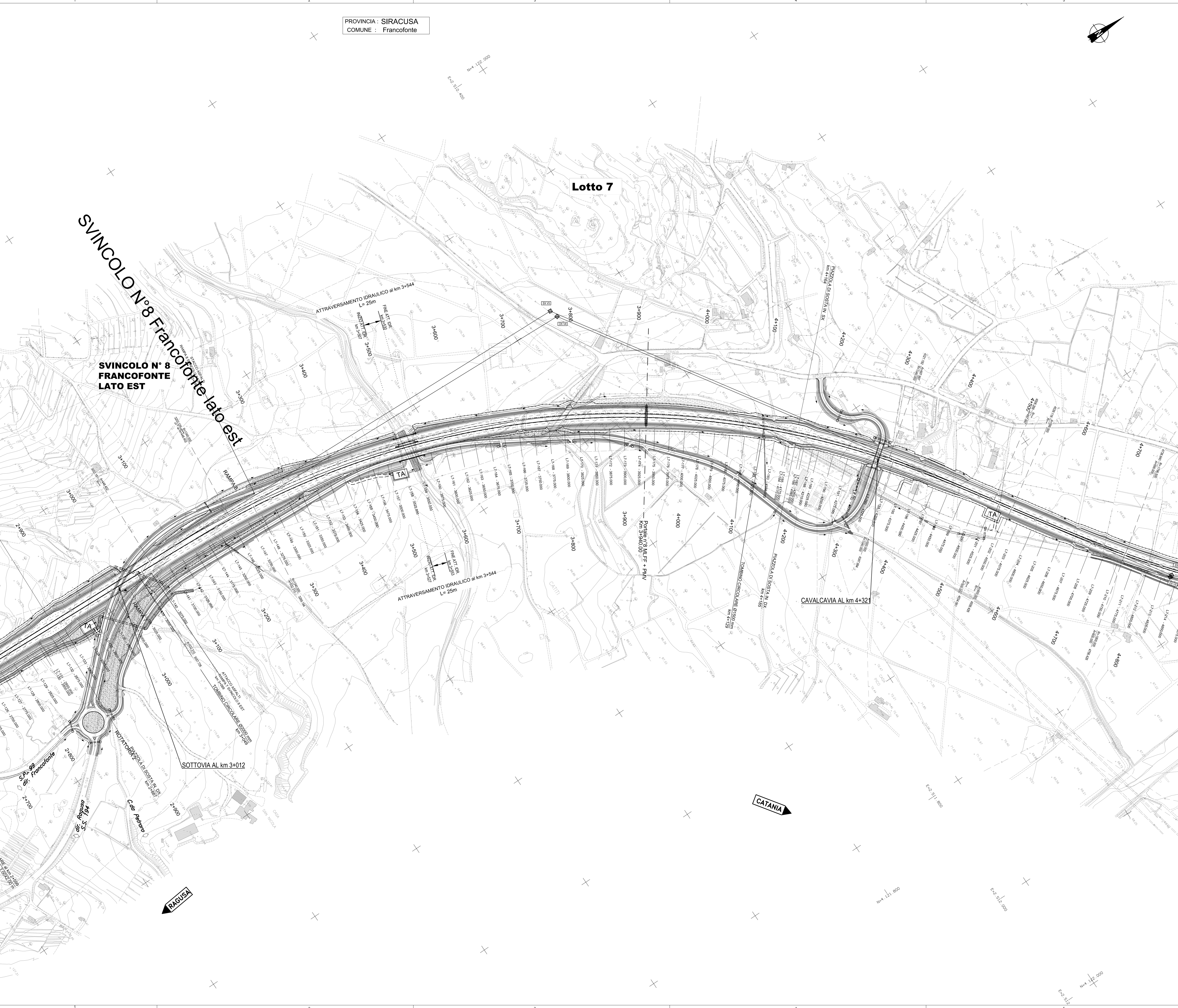


LEGENDA

	CONFINI PROVINCIALI		FOSSO DI GUARDIA
	CONFINI COMUNALI		VERSO SCORRIMENTO ACQUE
	ETOMETRICA		PIAZZALE IMPIANTO TRATTAMENTO ACQUE DI PIATTAFORMA
	RILEVATO CON ARGINELLO E BANCHINA		VIALETTA NON PAVIMENTATA PER ACCESSO AL PIAZZALE IMPIANTO TRATTAMENTO ACQUE DI PIATTAFORMA
	TRINCEA CON GIUNTA ALLA FRANSESE, PAVIMENTO TERRENO VEGETALE E BANCHINA		DEMISSIONE STRADE ESISTENTI
	SISTEMAZIONE TRINCEA CON BARRIERA DI SICUREZZA E FOSSO PREFABBRICATO		RI-EDIFICAZIONE SPECIFICHE: Piantumazione degli interventi di inserimento paesaggistico-ambientale
	REGINZIONE		RICONCESSIONE DEL TERRENO: RI-EDIFICAZIONE SPECIFICHE: Piantumazione degli interventi di inserimento paesaggistico-ambientale; Piantumazione delle aree compatte
	TOMBINO		AREE PER MITIGAZIONI AMBIENTALI: RI-EDIFICAZIONE SPECIFICHE: Piantumazione degli interventi di inserimento paesaggistico-ambientale; Piantumazione delle aree compatte
	SISTEMAZIONI IDRAULICHE		

Nota 1: le progressive indicate nelle curve (date minori di arrotondamento) delle opere progettate si riferiscono all'asse della carreggiata DX direzione RG-CT
 Nota 2: cartografia aerofotogrammetrica scala 1:20000 data Giugno 2012

SVINCOLO N° 8 Francofonte lato est



Ministero delle Infrastrutture e dei Trasporti
 Struttura di Vigilanza sulle Concessionarie Autostradali

AMMODERNAMENTO A N° 4 CORSIE DELLA S.S. 514 "DI CHIARAMONTE" E DELLA S.S. 194 RAGUSANA DALL'ALLO SVINCOLO CON LA S.S. 115 ALLO SVINCOLO CON LA S.S. 114.
 (C.U.P. F12C03000000001)

PROGETTO DEFINITIVO

LOTTO 7
 PROGETTO INFRASTRUTTURA
 Asse Principale
 Planimetrie di progetto - Tavola 3 di 7
 da km 2+925 a km 4+675

Il Progettista **Supporto specialistico**

Responsabile di progetto ed incaricato delle integrazioni tra le varie prestazioni:
 Ing. Santa Monaco - Ordine Ing. Torino 5760H
 Ottimizzazione della cartizzazione:
 Ing. Giannaria De Stavola - Ordine Ing. Venezia 2074

Consulenze specialistiche

Geologo: **Geotecnica e opere d'arte minori:**
 Dott. Geologo Fabio Melchioni / Ordine Geologi del Lazio A.P. n. 663 / Ing. Antonio Alparone

Opere d'arte principali: **Opere di mitigazione dell'impatto ambientale:**
 Ingegnere Ing. G. Mondello / Gallerie Ing. G. Guiducci / Ecosistemi e paesaggio Rumore, vibrazioni ed atmosfera

ITALCONSULT

REFERIMENTO ELABORATO **FOGLIO** **DATA**
 FASE TRIL DISCIPLINA/OPERA DOC. PROGR. ST. REV. FOGLIO DATA
 D01 T1 L7 CS01 1 1 P6 0 0 3 0 A 0 3 di 0 7 GENNAIO '17
 SCALE: 1:2000

REV.	DATA	DESCRIZIONE	REDAZIONE	VERIFICATO	APPROVATO
A	GENNAIO '17	Emissione	EFARM	De Stavola	Monaco

IL RESPONSABILE DEL PROCEDIMENTO **IL CONCESSIONARIO** **L'ENTITA' COSTRUTTRICE**
 SARCO SRL VITO PER ACCETTAZIONE